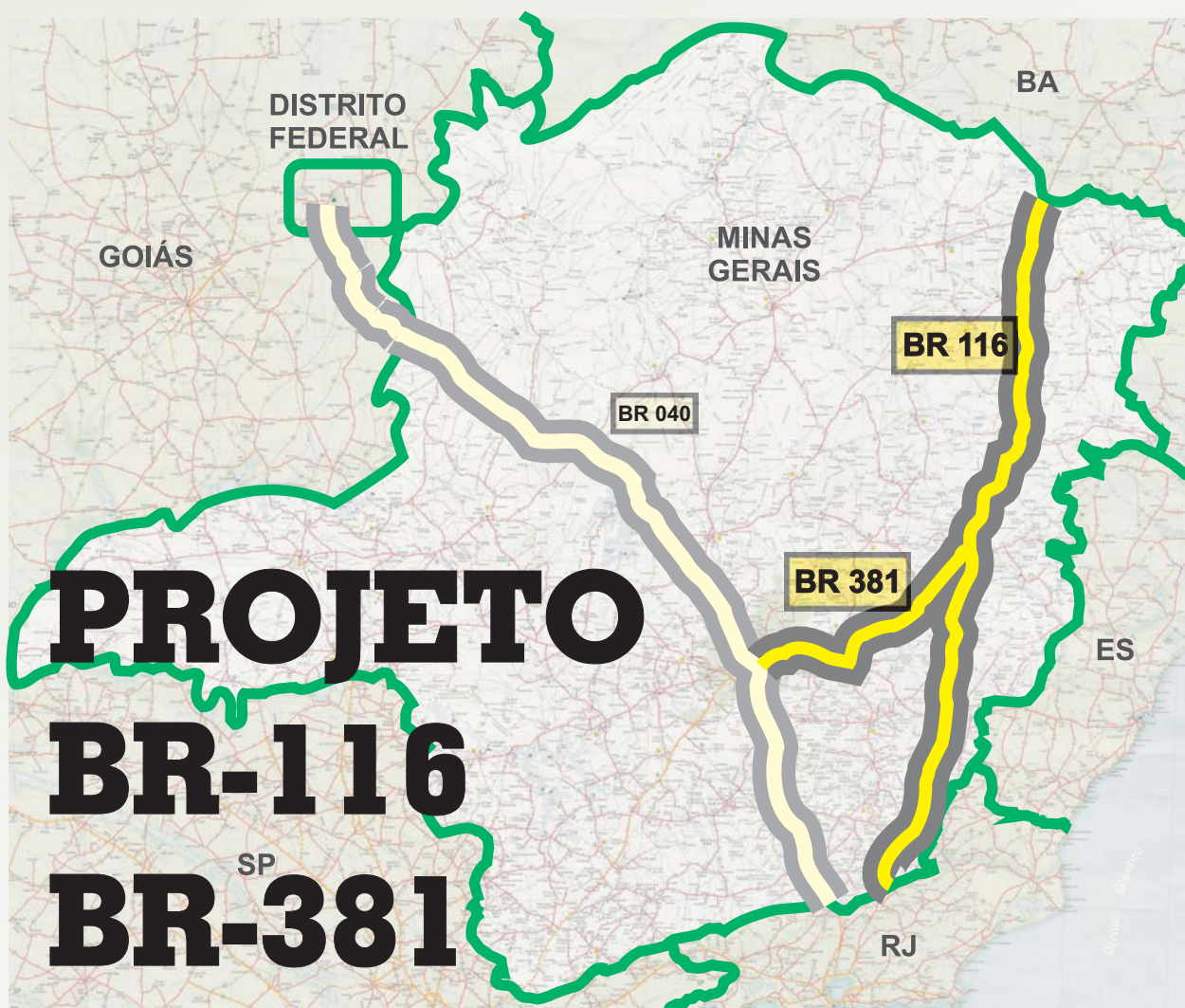


PESQUISAS E ESTUDOS DE VIABILIDADE DE PPP

Sistema Rodoviário Federal - Minas Gerais



Produto 3A
ESTUDOS DE ENGENHARIA I
AValiação Funcional e Estrutural do Pavimento
TOMO I

Rev. B
Abril / 2007

SUMÁRIO

TOMO I

1. APRESENTAÇÃO	3
2. AVALIAÇÃO FUNCIONAL.....	5
2.1. Avaliação Objetiva da Superfície do Pavimento	5
2.2. Irregularidade Longitudinal.....	8
3. AVALIAÇÃO ESTRUTURAL.....	10
ANEXO A - AVALIAÇÃO DA SUPERFÍCIE DO PAVIMENTO - PARTE 1 - BR116	

TOMO II

ANEXO A - AVALIAÇÃO DA SUPERFÍCIE DO PAVIMENTO - PARTE 2 - BR116

TOMO III

ANEXO A - AVALIAÇÃO DA SUPERFÍCIE DO PAVIMENTO - PARTE 3 - BR116

TOMO IV

ANEXO B - CÁLCULO DO ÍNDICE DE GRAVIDADE GLOBAL (IGG) - BR116

TOMO V

ANEXO C - LEVANTAMENTO DA IRREGULARIDADE LONGITUDINAL - BR116

TOMO VI

ANEXO D - LEVANTAMENTO ESTRUTURAL COM EQUIPAMENTO FWD - BR116

TOMO VII

ANEXO E - AVALIAÇÃO DA SUPERFÍCIE DO PAVIMENTO - PARTE 1 – BR381

TOMO VIII

ANEXO E - AVALIAÇÃO DA SUPERFÍCIE DO PAVIMENTO - PARTE 2 – BR381



TOMO IX

ANEXO F - CÁLCULO DO ÍNDICE DE GRAVIDADE GLOBAL (IGG) – BR381

ANEXO G - LEVANTAMENTO DA IRREGULARIDADE LONGITUDINAL – BR381

ANEXO H - LEVANTAMENTO ESTRUTURAL COM EQUIPAMENTO FWD – BR381

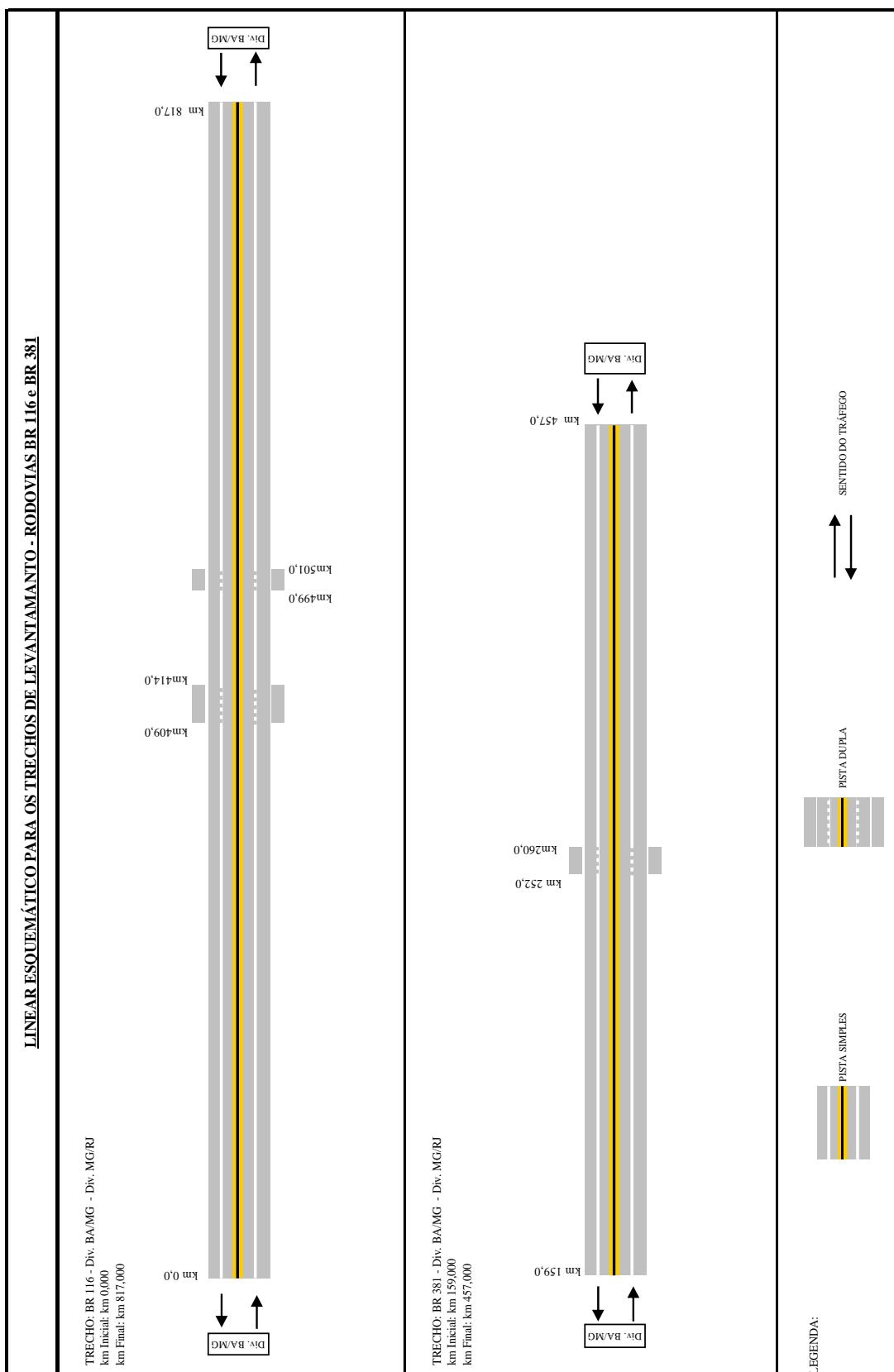
1. APRESENTAÇÃO

Este documento corresponde à Avaliação Funcional e Estrutural dos Pavimentos do Produto 3A - Estudos de Engenharia I das rodovias BR 116 entre as divisas dos estados de Minas Gerais / Rio de Janeiro e Minas Gerais / Bahia e BR 381 entre Belo Horizonte e Governador Valadares, objeto do Contrato OCS No. 265/2006 firmado entre a Fundação para o Desenvolvimento Tecnológico de Engenharia – FDTE e o Banco Nacional de Desenvolvimento Econômico e Social – BNDES.

A avaliação estrutural compreendeu o levantamento das deflexões com equipamento FWD conforme DNER-PRO 273/96. A avaliação funcional compreendeu os seguintes levantamentos:

- Cadastro das ocorrências ou defeitos superficiais e deformações nas trilhas de roda conforme Norma DNIT 006/2003-PRO;
- Estimativa de porcentagem de área com trincas classe FC-2 e FC-3;
- Medições da Irregularidade Longitudinal conforme DNER-PRO 182/94;
- Desnível entre a pista de rolamento e os acostamentos;
- Situação superficial dos acostamentos.

A seguir é apresentado o linear esquemático dos trechos em estudo da rodovia BR 040.



2. AVALIAÇÃO FUNCIONAL

2.1. Avaliação Objetiva da Superfície do Pavimento

O cadastramento dos defeitos dos pavimentos flexíveis foi efetuado com base no procedimento DNIT 006/2003-PRO, aplicando-se a terminologia de defeitos, definida pela norma rodoviária DNIT 005/2003-TER. Também foi feita uma estimativa das áreas da superfície dos pavimentos afetadas por trincas classe 2 e 3.

O levantamento abrangeu a avaliação dos acostamentos existentes, indicando se são pavimentados ou não, a existência ou não de desnível em relação à pista de rolamento, e seu estado atual.

A avaliação consiste na observação dos defeitos existentes em estações de ensaio com seis metros de extensão e largura igual à seção da faixa de rolamento e determinação das flechas, em milímetros, nas trilhas de roda externa e interna nas mesmas. Os seguintes tipos de defeitos são considerados na vistoria:

- Tipo 1 - Trincas Classe 1 (FC-1) – FI, TTC, TTL, TLC, TLL e TRR;
- Tipo 2 - Trincas Classe 2 (FC-2) – J e TB;
- Tipo 3 - Trincas Classe 3 (FC-3) – JE e TBE;
- Tipo 4 - Afundamento (ALP e ALT);
- Tipo 5 - Ondulação e Panelas (O e P);
- Tipo 6 - Exsudação (EX);
- Tipo 7 - Desgaste (D);
- Tipo 8 - Remendos (R).

As flechas nas trilhas de roda foram medidas em milímetros, em todas as estações de ensaio, tanto na trilha interna como na externa, utilizando treliça metálica.

As fichas contendo os resultados dos levantamentos de campo são apresentadas nos Anexos A (Tomos I, II e III da BR 116) e Anexo E (Tomos VII e VIII).

O Índice de Gravidade Global (IGG) é calculado por segmento homogêneo em função de pesos dados aos tipos de defeitos avaliados, da frequência relativa e das características da flecha na trilha de roda (representadas por sua média e variância).

A frequência relativa (Fr) é obtida por meio da fórmula:

$$Fr = \frac{Fax100}{n}$$

onde:

Fa = frequência absoluta, corresponde ao número de vezes em que a ocorrência foi verificada;

n = número de estações inventariadas.

Para cada uma das ocorrências inventariadas, foi calculado o Índice de Gravidade Individual (IGI), a partir da fórmula:

$$IGI = FrxFp$$

onde:

Fr = frequência relativa;

Fp = fator de ponderação, obtido de acordo com a Tabela 2.1.

Tabela 2.1. Relação de fatores de ponderação por tipo de defeito.

Tipo	Codificação de Ocorrências (conforme DNIT 005/2003-TER)	Fator de Ponderação
1	FC-1 (FI, TTC, TTL, TLC, TLL e TRR)	0,2
2	FC-2 (JA e BL)	0,5
3	FC-3 (JE e BE)	0,8
4	ALP e ATP	0,9
5	O e P	1,0
6	EX	0,5
7	D	0,3
8	R	0,6

Para a média aritmética e para as variâncias das flechas, o fator de ponderação utilizado obedeceu ao seguinte critério:

- Quando a média aritmética é igual ou inferior a 30, o fator de ponderação é igual a 4/3. Quando superior a 30, o Índice de Gravidade Individual é igual a 40;
- Quando a variância é igual ou inferior a 50, o fator de ponderação é igual a um; quando superior a 50, o Índice de Gravidade Individual é igual a 50.

Quando em uma mesma estação foram constatadas ocorrências tipos 1, 2 e 3, só se consideraram as do tipo 3, para o cálculo da frequência relativa em percentagem (*Fr*) e Índice de Gravidade Individual (*IGI*); do mesmo modo, quando foram verificadas ocorrências 1 e 2, só se consideraram as de tipo 2.

O Índice de Gravidade Global (*IGG*) foi obtido a partir da fórmula:

$$IGG = \sum IGI$$

onde:

$\sum IGI$ = somatório dos Índices de Gravidade Individuais, calculados de acordo com o estabelecido anteriormente.

Com a finalidade de conferir ao pavimento inventariado um conceito que retrate o grau de deterioração atingido, é definida a correspondência apresentada na Tabela 2.2 a seguir.

Tabela 2.2. Conceitos de degradação do pavimento em função do IGG.

Conceitos	Limites de IGG
Ótimo	$0 < IGG \leq 20$
Bom	$20 < IGG \leq 40$
Regular	$40 < IGG \leq 80$
Ruim	$80 < IGG \leq 160$
Péssimo	$IGG > 160$

O Anexo B (Tomo IV – BR 116 e Tomo IX – BR 381) contém as planilhas de cálculo do Índice de Gravidade Global (IGG) para cada quilômetro avaliado.

2.2. Irregularidade Longitudinal

A irregularidade longitudinal de um pavimento é uma característica que influi na interação a superfície da via com os veículos, gerando efeito sobre os próprios veículos, sobre os passageiros e o motorista e sobre a carga transportada. Ela é a grandeza física mensurável na superfície do pavimento que melhor se correlaciona com o custo operacional dos veículos, o conforto, a segurança, a velocidade e a economia das viagens.

A norma DNER-PRO 164/94 define a irregularidade como sendo o desvio da superfície da rodovia em relação a um plano de referência. Adota-se como escala padrão de irregularidade no Brasil o quociente de irregularidade - QI - expresso em contagens/km, porém, esta também pode ser expressa pelo IRI – *International Roughness Index* – dado em m/km ou mm/m. A relação usual utilizada para conversão é $IRI = \frac{QI}{13}$.

A medição da irregularidade, ou do quociente de irregularidade, foi realizada através do equipamento *Bump Integrator* devidamente calibrado, montado em um veículo utilitário. O *Bump Integrator* é um sistema Medidor de Irregularidade Tipo

Resposta (SMITR), classe III. Ele é composto, basicamente, por três conjuntos:

- sensor eletrônico, capaz de quantificar os deslocamentos verticais entre o chassi e o eixo traseiro do veículo utilitário gerados pelo movimento do veículo;
- odômetro de precisão para medição da distância percorrida pelo equipamento durante o levantamento;
- quantificador de irregularidade, ou seja, calculador do quociente entre a distância percorrida horizontalmente e os deslocamentos verticais da suspensão totalizados a cada 200 m.

Nos trabalhos foram seguidos os procedimentos DNER PRO-182/90, que normaliza a Medição de Irregularidade de Superfície de Rodovias com Medidores Tipo Resposta e o DNER PRO-229/89 (Manutenção de Sistemas Medidores de Irregularidade).

A medição é feita por dois operadores, um motorista e um técnico, fazendo-se o veículo percorrer o trecho a ser medido, sobre as trilhas de roda, a uma das seguintes velocidades:

- 80 ± 2 km/h;
- 50 ± 2 km/h;
- 30 ± 2 km/h.

O sistema conta com um programa para automatizar a aquisição de dados do integrador *Bump Integrator*, chamados ROMDAS, que elimina qualquer tipo de erro proveniente de anotação ou digitação mal feita, uma vez que as informações do integrador são transmitidas diretamente a um computador de bordo. Este contém dispositivos de verificação de consistência dos dados captados, acusando qualquer mau funcionamento dos sensores, seja de distância - DMI - ou seja, do *Bump Integrator* - sensor de resposta do veículo às irregularidades da rodovia.

Ao introduzir as equações de calibração, são fornecidos os valores de QI ou IRI conforme o desejado. Ele acusa ainda com sinal sonoro se a velocidade preconizada está fora dos limites aceitáveis e, em caso de mudança brusca de velocidade, ele promove automaticamente a substituição das constantes de calibração da velocidade correspondente para as constantes da velocidade efetivamente observada no levantamento, resultando em uma maior acurácia aos dados obtidos.

O Anexo C (Tomo V) apresenta os valores de QI e IRI totalizados a cada 200m para todas as faixas de tráfego.

3. AVALIAÇÃO ESTRUTURAL

A avaliação estrutural de pavimentos através de processos não destrutivos compreende basicamente o estudo da deformabilidade elástica exteriorizada pelo conjunto estratificado pavimento - solo de fundação, quando solicitado por carga externa. O estudo da deformabilidade é feito auscultando-se o pavimento com deflectômetros ou deflectógrafos, obtendo-se a deflexão reversível máxima e sua dissipação no meio adjacente, definindo-se assim a linha de influência da bacia de deflexões.

Pode-se definir deflexão reversível ou recuperável como os deslocamentos verticais que surgem no pavimento quando este é submetido a esforços externos, de caráter transitório, ou seja, a estrutura retorna à sua configuração anterior quando cessa o esforço.

O estudo da deformabilidade é feito com o objetivo de se avaliar indiretamente a capacidade de carga da estrutura do pavimento, e permite ainda que sejam inferidas as grandezas fundamentais como módulos de resiliência/rigidez e coeficientes de *Poisson* das camadas constituintes, estabelecendo o estado tensional da estrutura a partir dos conceitos clássicos da Mecânica dos

Pavimentos, o que permite estimar a vida remanescente dos mesmos.

O levantamento deflectométrico foi realizado com o emprego do *Falling Weight Deflectometer Dynatest 8000 (FWD)*, que é um deflectômetro de impacto projetado para simular o efeito de cargas de roda em movimento. Isto é obtido pela queda de um conjunto de massas, a partir de alturas pré-fixadas, sobre um sistema de amortecedores de borracha, que transmitem a força aplicada a uma placa circular apoiada no pavimento, conforme é mostrado nas Figuras 3.1, 3.2 e 3.3.

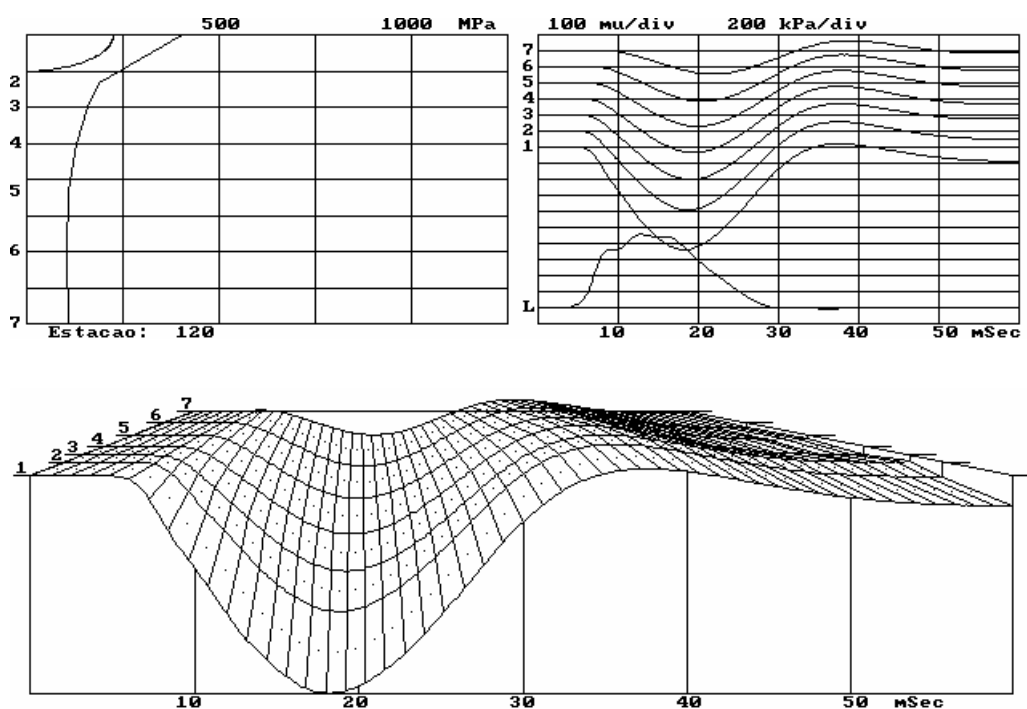


Figura 3.1 - Bacia de Deflexões medida com o FWD.

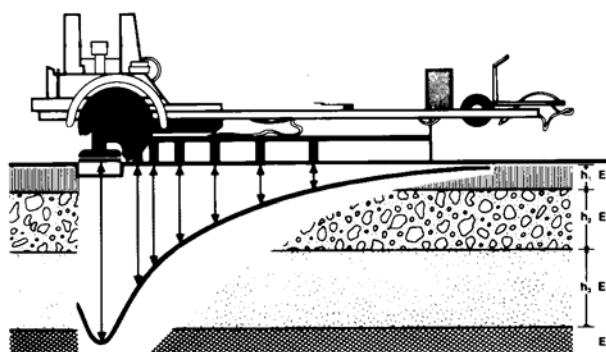


Figura 3.2 - Leituras do deflectômetro de impacto *Falling Weight Deflectometer*.

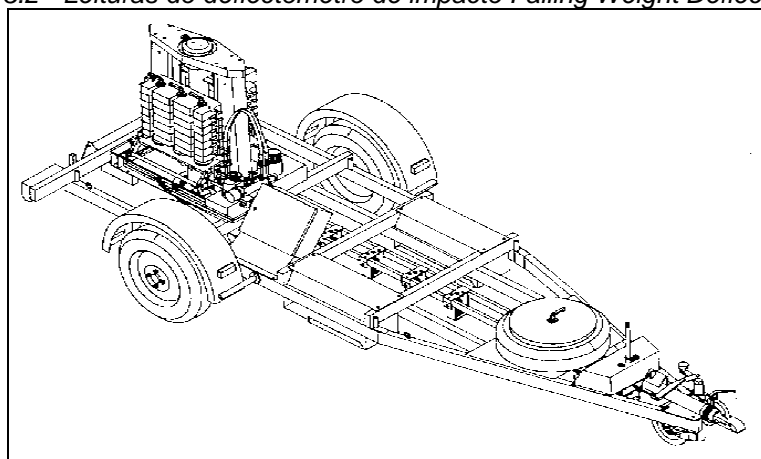


Figura 3.3 - Vista do *Falling Weight Deflectometer Dynatest 8000 E*.

As deflexões com o equipamento FWD foram determinadas conforme procedimento DNER-PRO 273/96. Na execução dos ensaios, aplicou-se uma carga de cerca de 4.100 kgf em uma placa de 30 cm de diâmetro. Foram efetuadas leituras de deflexões no centro de aplicação da carga aplicada e em pontos localizados a distâncias de 20, 30, 45, 65, 90 e 120 cm do centro da carga, a partir de sensores instalados no equipamento.

Os ensaios foram executados a cada 80 m, nas faixas mais solicitadas. O Anexo D (Tomo VI – BR 116) e Anexo H (Tomo IX – BR 381) contém as planilhas com o levantamento das deflexões.

ANEXO A - AVALIAÇÃO DA SUPERFÍCIE DO PAVIMENTO - BR 116 PARTE 1

INVENTÁRIO DO ESTADO DA SUPERFICIE DO PAVIMENTO																									DNIT-PRO 06				
RODOVIA: BR-116 (MG)										SEGMENTO: 0,000 ao 817,000															DATA: 03/2007				
TRECHO: Div. BA/MG - Div. MG/RJ										AVALIADOR: Gerson										PISTA: Simples					FOLHA:				
km	Faixa	Pista Tipo Rev.	OK	FC-1			FC-2		FC-3		AF	O	P	EX	D	R	ALC	ATC	DG	Flecha		% de Área			ACOSTAMENTO				
				FI	TTC	TLC	J	TB	JE	E										TRI	TRE	FC-1	FC-2	FC-3	Tipo	Estado	Deg cm	OBS.	
				(1)	(1)	(1)	(2)	(2)	(3)	(3)																			(4)
0,000	D	Micro		X										X						2	3	10	0	0	Micro	Bom	0	Início do trecho 1	
0,020	E	Micro		X										X	X					1	4	30	0	0	Micro	Bom	0	no pórtico do lado	
0,040	D	Micro		X	X									X	X					2	3	40	0	0	Micro	Bom	0	esquerdo km 0,000	
0,060	E	Micro		X																2	2	40	0	0	Micro	Bom	0		
0,080	D	Micro		X	X		X							X	X					2	2	50	10	0	Micro	Bom	0		
0,100	E	Micro		X	X		X								X					2	2	50	50	0	Micro	Bom	0	final do trecho 1	
0,120	D	Micro		X	X		X								X					0	1	30	40	0	Micro	Bom	0	no meio do trevo	
0,140	E	Micro		X			X						X		X					2	2	50	50	0	Micro	Bom	0	depois do hotel (araras)	
0,160	D	Micro		X	X		X													1	1	20	20	0	Micro	Bom	0	km 117,460	
0,180	E	Micro		X			X						X		X	X				2	2	40	30	0	Micro	Bom	0		
0,200	D	Micro		X			X						X		X					2	2	20	20	0	Micro	Bom	0		
0,220	E	Micro		X			X						X			X				2	2	40	40	0	Micro	Bom	0		
0,240	D	Micro		X	X										X					2	2	30	0	0	Micro	Bom	0		
0,260	E	Micro	X				X						X		X	X				2	2	30	30	0	Micro	Bom	0		
0,280	D	Micro					X						X			X				2	2	0	30	0	Micro	Bom	0		
0,300	E	Micro		X			X								X					1	2	30	30	0	Micro	Bom	0		
0,320	D	Micro																		1	1	0	0	0	Micro	Bom	0		
0,340	E	Micro		X	X	X	X						X			X				1	2	40	40	0	Micro	Bom	0		
0,360	D	Micro		X			X									X				2	2	20	20	0	Micro	Bom	0		
0,380	E	Micro		X	X	X									X	X				2	2	50	50	0	Micro	Bom	0		
0,400	D	Micro			X		X								X	X				1	2	30	30	0	Micro	Bom	0		
0,420	E	Micro		X	X	X									X	X				2	2	50	0	0	Micro	Bom	0		
0,440	D	Micro		X			X						X		X					2	2	10	40	0	Micro	Bom	0		
0,460	E	Micro		X			X						X		X	X				2	2	40	40	0	Micro	Bom	0		
0,480	D	Micro		X			X						X		X		X			2	2	10	60	0	Micro	Bom	0		
0,500	E	Micro		X	X		X													2	2	20	20	0	Micro	Bom	0		
0,520	D	Micro																		1	1	0	0	0	Micro	Bom	0		
0,540	E	Micro		X																1	1	20	0	0	Micro	Bom	0		
0,560	D	Micro		X																1	1	10	0	0	Micro	Bom	0		
0,580	E	Micro		X			X													1	2	20	20	0	Micro	Bom	0		
0,600	D	Micro		X																1	2	30	0	0	Micro	Bom	0		
0,620	E	Micro		X																1	1	40	0	0	Micro	Bom	0		
0,640	D	Micro		X																2	2	50	0	0	Micro	Bom	0		

INVENTÁRIO DO ESTADO DA SUPERFÍCIE DO PAVIMENTO																									DNIT-PRO 06				
RODOVIA: BR-116 (MG)										SEGMENTO: 0,000 ao 817,000										DATA: 03/2007									
TRECHO: Div. BA/MG - Div. MG/RJ										AVALIADOR: Gerson										PISTA: Simples					FOLHA:				
km	Faixa	Pista Tipo Rev.	OK	FC-1			FC-2		FC-3		AF	O	P	EX	D	R	ALC	ATC	DG	Flecha		% de Área			ACOSTAMENTO				
				FI	TTC	TLC	J	TB	JE	E										TRI	TRE	FC-1	FC-2	FC-3	Tipo	Estado	Deg	OBS.	
				(1)	(1)	(1)	(2)	(2)	(3)	(3)										(4)	(5)	(5)	(6)	(7)	(8)				
0,660	E	Micro		X																1	1	40	0	0	Micro	Bom	0		
0,680	D	Micro		X																1	1	40	0	0	Micro	Bom	0		
0,700	E	Micro		X																1	1	50	0	0	Micro	Bom	0		
0,720	D	Micro		X	X								X							1	2	40	0	0	Micro	Bom	0		
0,740	E	Micro		X																2	2	30	0	0	Micro	Bom	0		
0,760	D	Micro		X		X														0	1	30	0	0	Micro	Bom	0		
0,780	E	Micro					X						X		X					2	2	0	40	0	Micro	Bom	0		
0,800	D	Micro		X			X													2	2	40	20	0	Micro	Bom	0		
0,820	E	Micro		X			X													1	2	20	20	0	Micro	Bom	0		
0,840	D	Micro		X			X								X					2	2	20	60	0	Micro	Bom	0		
0,860	E	Micro		X																1	1	40	0	0	Micro	Bom	0		
0,880	D	Micro			X	X	X							X						1	1	20	70	0	Micro	Bom	0		
0,900	E	Micro		X	X															1	1	40	0	0	Micro	Bom	0		
0,920	D	Micro		X	X		X							X						2	2	40	40	0	Micro	Bom	0		
0,940	E	Micro		X	X		X							X	X					2	2	40	20	0	Micro	Bom	0		
0,960	D	Micro		X					X					X	X					2	2	20	0	40	Micro	Bom	0		
0,980	E	Micro					X													2	2	0	70	0	Micro	Bom	0		
1,000	D	Micro		X	X		X													2	2	30	30	0	Micro	Bom	0		
1,020	E	Micro		X									X		X					2	2	20	0	0	Micro	Bom	0		
1,040	D	Micro		X	X								X		X					2	2	40	0	0	Micro	Bom	0		
1,060	E	Micro		X																1	1	20	0	0	Micro	Bom	0		
1,080	D	Micro		X					X				X		X					1	1	20	0	30	Micro	Bom	0		
1,100	E	Micro		X																1	1	10	0	0	Micro	Bom	0		
1,120	D	Micro		X					X				X		X					1	1	10	0	30	Micro	Bom	0		
1,140	E	Micro		X																1	1	20	0	0	Micro	Bom	0		
1,160	D	Micro		X																1	2	30	0	0	Micro	Bom	0		
1,180	E	Micro		X																2	2	10	0	0	Micro	Bom	0		
1,200	D	Micro		X			X													2	1	30	20	0	Micro	Bom	0		
1,220	E	Micro		X	X								X			X				2	2	30	0	0	Micro	Bom	0		
1,240	D	Micro		X					X				X		X					2	2	30	0	30	Micro	Bom	0		
1,260	E	Micro		X			X								X					1	1	20	40	0	Micro	Bom	0		
1,280	D	Micro		X											X					2	2	30	0	0	Micro	Bom	0		
1,300	E	Micro		X	X															2	2	20	0	0	Micro	Bom	0		

INVENTÁRIO DO ESTADO DA SUPERFÍCIE DO PAVIMENTO																											DNIT-PRO 06					
RODOVIA: BR-116 (MG)																		SEGMENTO: 0,000 ao 817,000									DATA: 03/2007					
TRECHO: Div. BA/MG - Div. MG/RJ																		AVALIADOR: Gerson									PISTA: Simples			FOLHA:		
km	Faixa	Pista Tipo Rev.	OK	FC-1			FC-2		FC-3		AF	O	P	EX	D	R	ALC	ATC	DG	Flecha		% de Área			ACOSTAMENTO							
				FI	TTC	TLC	J	TB	JE	E										TRI	TRE	FC-1	FC-2	FC-3	Tipo	Estado	Deg cm	OBS.				
				(1)	(1)	(1)	(2)	(2)	(3)	(3)										(4)	(5)	(5)	(6)	(7)	(8)							
1,320	D	Micro							X											1	1	0	0	70	Não Tem							
1,340	E	Micro		X			X													2	2	40	40	0	Micro	Bom	0					
1,360	D	Micro			X				X				X		X					2	2	20	0	70	Não Tem							
1,380	E	Micro		X																1	1	30	0	0	Micro	Bom	0					
1,400	D	Micro		X																2	2	10	0	0	Não Tem							
1,420	E	Micro		X																2	2	30	0	0	Micro	Bom	0					
1,440	D	Micro																		1	1	0	0	0	Não Tem							
1,460	E	Micro		X																2	2	20	0	0	Micro	Bom	0					
1,480	D	Micro		X	X	X	X													2	2	50	20	0	Não Tem							
1,500	E	Micro		X																2	2	10	0	0	Micro	Bom	0					
1,520	D	Micro																		2	2	0	0	0	Não Tem							
1,540	E	Micro																		2	2	0	0	0	Micro	Bom	0					
1,560	D	Micro		X	X	X														1	2	50	0	0	Não Tem							
1,580	E	Micro		X																2	2	20	0	0	Micro	Bom	0					
1,600	D	Micro		X	X		X													2	2	30	30	0	Não Tem							
1,620	E	Micro		X																1	1	10	0	0	Micro	Bom	0					
1,640	D	Micro		X	X		X													2	2	30	30	0	Não Tem							
1,660	E	Micro		X																2	2	10	0	0	Micro	Bom	0					
1,680	D	Micro		X	X	X			X											2	2	30	0	20	Não Tem							
1,700	E	Micro		X	X		X													2	2	20	20	0	Micro	Bom	0					
1,720	D	Micro			X				X											1	1	20	0	20	Não Tem							
1,740	E	Micro		X																1	1	20	0	0	Micro	Bom	0					
1,760	D	Micro		X	X															1	2	10	0	0	Não Tem							
1,780	E	Micro																		1	2	0	0	0	Micro	Bom	0					
1,800	D	Micro		X																1	2	10	0	0	Não Tem							
1,820	E	Micro		X																2	2	20	0	0	Micro	Bom	0					
1,840	D	Micro		X	X															2	2	30	0	0	Micro	Bom	0					
1,860	E	Micro		X																1	1	10	0	0	Micro	Bom	0					
1,880	D	Micro			X	X														1	2	10	0	0	Micro	Bom	0					
1,900	E	Micro																		1	1	0	0	0	Micro	Bom	0					
1,920	D	Micro		X	X															0	1	20	0	0	Micro	Bom	0					
1,940	E	Micro		X																1	1	20	0	0	Micro	Bom	0					
1,960	D	Micro																		1	2	0	0	0	Micro	Bom	0					

INVENTÁRIO DO ESTADO DA SUPERFICIE DO PAVIMENTO																										DNIT-PRO 06			
RODOVIA: BR-116 (MG)																		SEGMENTO: 0,000 ao 817,000								DATA: 03/2007			
TRECHO: Div. BA/MG - Div. MG/RJ																		AVALIADOR: Gerson								PISTA: Simples		FOLHA:	
km	Faixa	Pista Tipo Rev.	OK	FC-1			FC-2		FC-3		AF	O	P	EX	D	R	ALC	ATC	DG	Flecha		% de Área			ACOSTAMENTO				
				FI	TTC	TLC	J	TB	JE	E										TRI	TRE	FC-1	FC-2	FC-3	Tipo	Estado	Deg cm	OBS.	
				(1)	(1)	(1)	(2)	(2)	(3)	(3)																			(4)
1,980	E	Micro		X																2	2	20	0	0	Micro	Bom	0		
2,000	D	Micro																		1	1	0	0	0	Micro	Bom	0	Início P.U. Div. Alegre	
2,020	E	Micro																		0	1	0	0	0	Micro	Bom	0	km 1,500 ao 3,000	
2,040	D	Micro																		1	1	0	0	0	Micro	Bom	0		
2,060	E	Micro																		1	1	0	0	0	Micro	Bom	0	Lombada km 2,470	
2,080	D	Micro																		0	1	0	0	0	Micro	Bom	0		
2,100	E	Micro																		1	1	0	0	0	Micro	Bom	0		
2,120	D	Micro																		1	1	0	0	0	Micro	Bom	0		
2,140	E	Micro		X																0	1	10	0	0	Micro	Bom	0		
2,160	D	Micro																		1	1	0	0	0	Micro	Bom	0		
2,180	E	Micro		X																1	1	30	0	0	Micro	Bom	0		
2,200	D	Micro		X																1	1	10	0	0	Micro	Bom	0		
2,220	E	Micro																		1	2	0	0	0	Micro	Bom	0		
2,240	D	Micro			X											X				2	2	20	0	0	Micro	Bom	0		
2,260	E	Micro																		2	2	0	0	0	Micro	Bom	0		
2,280	D	Micro																		1	1	0	0	0	Micro	Bom	0		
2,300	E	Micro																		1	1	0	0	0	Micro	Bom	0		
2,320	D	Micro																		1	1	0	0	0	Micro	Bom	0		
2,340	E	Micro		X	X								X			X				1	1	20	0	0	Micro	Bom	0		
2,360	D	Micro		X	X															1	1	1	0	0	Micro	Bom	0		
2,380	E	Micro																		1	2	0	0	0	Micro	Bom	0		
2,400	D	Micro																		2	2	0	0	0	Micro	Bom	0		
2,420	E	Micro																		2	2	0	0	0	Micro	Bom	0		
2,440	D	Micro																		1	2	0	0	0	Micro	Bom	0		
2,460	E	Micro		X																1	2	10	0	0	Micro	Bom	0		
2,480	D	Micro			X															2	2	10	0	0	Micro	Bom	0		
2,500	E	Micro		X																2	2	20	0	0	Micro	Bom	0	Lombada km2,710	
2,520	D	Micro																		2	2	0	0	0	Micro	Bom	0		
2,540	E	Micro																		2	2	0	0	0	Micro	Bom	0	Lombada km 2,886	
2,560	D	Micro																		1	2	0	0	0	Micro	Bom	0		
2,580	E	Micro		X																1	2	10	0	0	Micro	Bom	0		
2,600	D	Micro		X	X										X					2	2	30	0	0	Micro	Bom	0		
2,620	E	Micro																		1	1	0	0	0	Micro	Bom	0		

INVENTÁRIO DO ESTADO DA SUPERFÍCIE DO PAVIMENTO																											DNIT-PRO 06					
RODOVIA: BR-116 (MG)																		SEGMENTO: 0,000 ao 817,000									DATA: 03/2007					
TRECHO: Div. BA/MG - Div. MG/RJ																		AVALIADOR: Gerson									PISTA: Simples			FOLHA:		
km	Faixa	Pista Tipo Rev.	OK	FC-1			FC-2		FC-3		AF	O	P	EX	D	R	ALC	ATC	DG	Flecha		% de Área			ACOSTAMENTO							
				FI	TTC	TLC	J	TB	JE	E										TRI	TRE	FC-1	FC-2	FC-3	Tipo	Estado	Deg	OBS.				
				(1)	(1)	(1)	(2)	(2)	(3)	(3)										(4)	(5)	(5)	(6)	(7)	(8)					cm		
2,640	D	Micro		X																2	1	10	0	0	Micro	Bom	0					
2,660	E	Micro		X	X							X								1	1	30	0	0	Micro	Bom	0					
2,680	D	Micro			X				X			X		X						1	1	20	0	40	Micro	Bom	0					
2,700	E	Micro			X															2	2	20	0	0	Micro	Bom	0					
2,720	D	Micro		X	X							X								2	2	30	0	0	Micro	Bom	0					
2,740	E	Micro		X	X															2	2	40	0	0	Micro	Bom	0					
2,760	D	Micro		X																1	1	30	0	0	Micro	Bom	0					
2,780	E	Micro		X																1	1	20	0	0	Micro	Bom	0					
2,800	D	Micro																		1	1	0	0	0	Micro	Bom	0					
2,820	E	Micro																		2	2	0	0	0	Micro	Bom	0					
2,840	D	Micro												X						2	3	0	0	0	Micro	Bom	0					
2,860	E	Micro		X										X						2	2	20	0	0	Micro	Bom	0					
2,880	D	Micro		X	X				X					X	X					3	3	20	0	30	Micro	Bom	0					
2,900	E	Micro		X																1	1	20	0	0	Micro	Bom	0					
2,920	D	Micro										X		X	X					2	2	0	0	0	Micro	Bom	0					
2,940	E	Micro																		2	2	0	0	0	Não Tem							
2,960	D	Micro												X						2	2	0	0	0	Micro	Bom	0					
2,980	E	Micro																		1	2	0	0	0	Não Tem							
3,000	D	Micro																		1	1	0	0	0	Micro	Bom	0					
3,020	E	Micro							X											1	1	0	0	40	Não Tem							
3,040	D	Micro																		0	1	0	0	0	Micro	Bom	0					
3,060	E	Micro		X			X													1	1	20	20	0	Não Tem							
3,080	D	Micro			X									X						2	2	0	0	0	Micro	Bom	0					
3,100	E	Micro							X											1	1	0	0	70	Não Tem							
3,120	D	Micro		X					X					X	X					2	2	20	0	40	Micro	Bom	0					
3,140	E	Micro			X				X				X	X	X					2	2	0	20	70	Não Tem							
3,160	D	Micro		X																1	1	0	0	0	Micro	Bom	0					
3,180	E	Micro							X											1	1	0	0	60	Não Tem							
3,200	D	Micro																		1	1	0	0	0	Micro	Bom	0					
3,220	E	Micro							X			X		X	X					1	1	0	0	70	Não Tem							
3,240	D	Micro																		1	1	0	0	0	Micro	Bom	0					
3,260	E	Micro							X			X		X	X					1	2	0	0	60	Não Tem							
3,280	D	Micro		X	X										X					1	2	30	0	0	Micro	Bom	0					

INVENTÁRIO DO ESTADO DA SUPERFICIE DO PAVIMENTO																											DNIT-PRO 06									
RODOVIA: BR-116 (MG)																				SEGMENTO: 0,000 ao 817,000							DATA: 03/2007									
TRECHO: Div. BA/MG - Div. MG/RJ																				AVALIADOR: Gerson							PISTA: Simples							FOLHA:		
km	Faixa	Pista Tipo Rev.	OK	FC-1			FC-2		FC-3		AF	O	P	EX	D	R	ALC	ATC	DG	Flecha		% de Área			ACOSTAMENTO											
				FI	TTC	TLC	J	TB	JE	E										TRI	TRE	FC-1	FC-2	FC-3	Tipo	Estado	Deg cm	OBS.								
				(1)	(1)	(1)	(2)	(2)	(3)	(3)										(4)	(5)	(5)	(6)	(7)					(8)							
3,300	E	Micro							X											1	2	0	0	70	Não Tem											
3,320	D	Micro																		1	2	0	0	0	Micro	Bom	0									
3,340	E	Micro							X				X		X	X				2	2	0	0	70	Não Tem											
3,360	D	Micro																		1	2	0	0	0	Micro	Bom	0									
3,380	E	Micro		X					X				X		X					2	2	20	0	60	Não Tem											
3,400	D	Micro																		1	1	0	0	0	Micro	Bom	0									
3,420	E	Micro		X	X		X								X					2	2	40	40	0	Não Tem											
3,440	D	Micro																		2	2	0	0	0	Micro	Bom	0									
3,460	E	Micro		X			X													1	2	20	20	0	Não Tem											
3,480	D	Micro		X																1	2	20	0	0	Micro	Bom	0									
3,500	E	Micro																		1	1	0	0	0	Micro	Bom	0									
3,520	D	Micro		X		X														1	2	40	0	0	Micro	Bom	0									
3,540	E	Micro							X				X		X	X				2	2	0	0	30	Micro	Bom	0									
3,560	D	Micro																		2	2	0	0	0	Micro	Bom	0									
3,580	E	Micro			X				X				X		X					2	2	20	0	30	Micro	Bom	0									
3,600	D	Micro																		1	1	0	0	0	Micro	Bom	0									
3,620	E	Micro		X					X											2	2	30	0	20	Micro	Bom	0									
3,640	D	Micro		X	X										X					2	2	30	0	0	Micro	Bom	0									
3,660	E	Micro							X				X		X	X				2	2	0	0	80	Micro	Bom	0									
3,680	D	Micro		X	X		X													2	2	20	20	0	Micro	Bom	0									
3,700	E	Micro							X				X		X	X				2	2	0	0	50	Micro	Bom	0									
3,720	D	Micro																		1	1	0	0	0	Micro	Bom	0									
3,740	E	Micro							X				X		X	X				2	2	0	0	60	Micro	Bom	0									
3,760	D	Micro																		1	2	0	0	0	Micro	Bom	0									
3,780	E	Micro		X			X								X					1	1	30	50	0	Micro	Bom	0									
3,800	D	Micro																		1	1	0	0	0	Micro	Bom	0									
3,820	E	Micro							X				X		X	X				2	2	0	0	40	Micro	Bom	0									
3,840	D	Micro																		1	2	0	0	0	Micro	Bom	0									
3,860	E	Micro		X			X						X							2	2	20	40	0	Micro	Bom	0									
3,880	D	Micro		X									X			X				2	2	20	0	0	Micro	Bom	0									
3,900	E	Micro		X			X													2	2	20	20	0	Micro	Bom	0									
3,920	D	Micro		X			X						X							2	2	30	30	0	Não Tem											
3,940	E	Micro		X			X								X					2	2	40	40	0	Micro	Bom	0									

INVENTÁRIO DO ESTADO DA SUPERFÍCIE DO PAVIMENTO																											DNIT-PRO 06	
RODOVIA: BR-116 (MG)										SEGMENTO: 0,000 ao 817,000															DATA: 03/2007			
TRECHO: Div. BA/MG - Div. MG/RJ										AVALIADOR: Gerson										PISTA: Simples							FOLHA:	
km	Faixa	Pista Tipo Rev.	OK	FC-1			FC-2		FC-3		AF	O	P	EX	D	R	ALC	ATC	DG	Flecha		% de Área			ACOSTAMENTO			
				FI	TTC	TLC	J	TB	JE	E										TRI	TRE	FC-1	FC-2	FC-3	Tipo	Estado	Deg cm	OBS.
				(1)	(1)	(1)	(2)	(2)	(3)	(3)										(4)	(5)	(5)	(6)	(7)	(8)			
3,960	D	Micro				X			X				X		X					2	2	30	0	20	Não Tem			
3,980	E	Micro		X			X								X					2	2	30	30	0	Micro	Bom	0	
4,000	D	Micro		X																1	1	30	0	0	Não Tem			
4,020	E	Micro		X																1	1	20	0	0	Micro	Bom	0	
4,040	D	Micro		X			X													1	1	20	30	0	Não Tem			
4,060	E	Micro		X																1	1	20	0	0	Micro	Bom	0	
4,080	D	Micro		X																1	1	20	0	0	Não Tem			
4,100	E	Micro		X																1	1	20	0	0	Micro	Bom	0	
4,120	D	Micro							X											1	1	0	50	20	Não Tem			
4,140	E	Micro					X						X							1	1	0	0	0	Micro	Bom	0	
4,160	D	Micro		X	X															1	1	50	0	0	Não Tem			
4,180	E	Micro		X																1	1	20	0	0	Micro	Bom	0	
4,200	D	Micro		X																1	1	20	20	0	Não Tem			
4,220	E	Micro		X			X						X		X					2	2	20	0	0	Micro	Bom	0	
4,240	D	Micro		X																1	1	20	0	0	Não Tem			
4,260	E	Micro		X					X				X		X	X				1	1	20	50	40	Micro	Bom	0	
4,280	D	Micro		X			X													1	1	20	60	0	Não Tem			
4,300	E	Micro		X			X						X			X				1	1	20	0	0	Micro	Bom	0	
4,320	D	Micro		X	X															1	1	20	0	0	Não Tem			
4,340	E	Micro							X				X			X				2	2	0	0	60	Micro	Bom	0	
4,360	D	Micro		X																1	1	10	60	0	Não Tem			
4,380	E	Micro					X													1	1	0	0	0	Micro	Bom	0	
4,400	D	Micro			X				X				X							2	2	20	0	30	Não Tem			
4,420	E	Micro							X				X			X				2	2	0	0	40	Micro	Bom	0	
4,440	D	Micro		X	X		X													2	2	40	40	0	Não Tem			
4,460	E	Micro							X				X			X				2	2	0	0	60	Micro	Bom	0	
4,480	D	Micro		X			X													2	2	20	60	0	Não Tem			
4,500	E	Micro		X			X													2	2	30	30	0	Micro	Bom	0	
4,520	D	Micro		X	X	X														2	2	40	0	0	Não Tem			
4,540	E	Micro					X								X					2	2	0	60	0	Micro	Bom	0	
4,560	D	Micro		X																2	2	40	0	0	Não Tem			
4,580	E	Micro					X						X		X	X				2	2	0	70	0	Micro	Bom	0	
4,600	D	Micro																		1	1	0	0	0	Não Tem			

INVENTÁRIO DO ESTADO DA SUPERFÍCIE DO PAVIMENTO																												DNIT-PRO 06			
RODOVIA: BR-116 (MG)												SEGMENTO: 0,000 ao 817,000												DATA: 03/2007							
TRECHO: Div. BA/MG - Div. MG/RJ												AVALIADOR: Gerson												PISTA: Simples				FOLHA:			
km	Faixa	Pista Tipo Rev.	OK	FC-1			FC-2		FC-3		AF	O	P	EX	D	R	ALC	ATC	DG	Flecha		% de Área			ACOSTAMENTO						
				FI	TTC	TLC	J	TB	JE	E										TRI	TRE	FC-1	FC-2	FC-3	Tipo	Estado	Deg	OBS.			
				(1)	(1)	(1)	(2)	(2)	(3)	(3)										(4)	(5)	(5)	(6)	(7)	(8)	cm					
4,620	E	Micro					X													2	2	0	50	0	Micro	Bom	0				
4,640	D	Micro																		1	1	0	0	0	Não Tem						
4,660	E	Micro		X			X													1	2	20	40	0	Micro	Bom	0				
4,680	D	Micro		X	X		X													1	1	20	40	0	Não Tem						
4,700	E	Micro					X													2	2	0	70	0	Micro	Bom	0				
4,720	D	Micro		X	X				X											2	2	20	40	0	Não Tem						
4,740	E	Micro																		1	1	0	0	0	Micro	Bom	0				
4,760	D	Micro		X																1	1	30	0	0	Não Tem						
4,780	E	Micro		X																2	2	40	0	0	Micro	Bom	0				
4,800	D	Micro		X				X												2	2	20	40	0	Não Tem						
4,820	E	Micro		X																2	2	40	0	0	Micro	Bom	0				
4,840	D	Micro		X					X					X						2	2	20	40	0	Não Tem						
4,860	E	Micro		X	X		X													2	2	20	50	0	Micro	Bom	0				
4,880	D	Micro		X	X															1	2	50	0	0	Não Tem						
4,900	E	Micro		X	X		X													2	2	40	40	0	Micro	Bom	0				
4,920	D	Micro		X	X				X											2	2	30	0	30	Não Tem						
4,940	E	Micro			X				X											2	2	0	50	50	Micro	Bom	0				
4,960	D	Micro		X	X		X													1	2	30	30	0	Não Tem						
4,980	E	Micro		X	X		X													1	1	40	40	0	Micro	Bom	0				
5,000	D	Micro							X				X		X					2	2	0	0	20	Não Tem						
5,020	E	Micro							X				X							2	2	0	0	70	Micro	Bom	0				
5,040	D	Micro		X																2	2	30	0	0	Não Tem						
5,060	E	Micro			X				X											2	2	40	0	40	Micro	Bom	0				
5,080	D	Micro		X			X													1	1	20	20	0	Não Tem						
5,100	E	Micro			X		X													2	2	40	0	0	Micro	Bom	0				
5,120	D	Micro		X					X				X		X					1	2	40	0	40	Não Tem						
5,140	E	Micro					X								X					2	2	0	80	0	Micro	Bom	0				
5,160	D	Micro					X								X					1	2	0	20	0	Não Tem						
5,180	E	Micro		X	X		X								X					1	2	20	40	0	Micro	Bom	0				
5,200	D	Micro		X			X						X		X					1	2	20	20	0	Não Tem						
5,220	E	Micro			X				X					X	X					2	2	20	0	70	Micro	Bom	0				
5,240	D	Micro		X			X													2	2	20	30	0	Não Tem						
5,260	E	Micro							X				X		X	X				2	2	0	0	70	Micro	Bom	0				

INVENTÁRIO DO ESTADO DA SUPERFÍCIE DO PAVIMENTO																											DNIT-PRO 06							
RODOVIA: BR-116 (MG)																							SEGMENTO: 0,000 ao 817,000				DATA: 03/2007							
TRECHO: Div. BA/MG - Div. MG/RJ																							AVALIADOR: Gerson				PISTA: Simples				FOLHA:			
km	Faixa	Pista Tipo Rev.	OK	FC-1			FC-2		FC-3		AF	O	P	EX	D	R	ALC	ATC	DG	Flecha		% de Área			ACOSTAMENTO									
				FI	TTC	TLC	J	TB	JE	E										TRI	TRE	FC-1	FC-2	FC-3	Tipo	Estado	Deg cm	OBS.						
				(1)	(1)	(1)	(2)	(2)	(3)	(3)										(4)	(5)	(5)	(6)	(7)					(8)					
5,280	D	Micro		X			X													1	2	40	40	0	Não Tem									
5,300	E	Micro					X								X					1	2	0	80	0	Micro	Bom	0							
5,320	D	Micro							X											2	2	0	0	60	Não Tem									
5,340	E	Micro		X					X				X		X					2	2	20	0	60	Micro	Bom	0							
5,360	D	Micro		X					X				X		X					1	2	20	0	40	Não Tem									
5,380	E	Micro			X				X						X					2	2	20	0	20	Micro	Bom	0							
5,400	D	Micro		X					X						X					1	2	20	0	40	Não Tem									
5,420	E	Micro							X				X		X					2	2	0	0	40	Micro	Bom	0							
5,440	D	Micro		X	X				X				X			X				2	2	30	0	40	Não Tem									
5,460	E	Micro		X																2	2	20	0	0	Micro	Bom	0							
5,480	D	Micro		X					X						X	X				2	2	20	0	50	Não Tem									
5,500	E	Micro							X				X		X					2	2	0	0	50	Micro	Bom	0							
5,520	D	Micro		X					X				X							2	2	20	0	50	Micro	Bom	0							
5,540	E	Micro					X													2	2	0	0	60	Micro	Bom	0							
5,560	D	Micro							X						X					2	2	0	0	70	Micro	Bom	0							
5,580	E	Micro							X				X		X					2	2	0	0	70	Micro	Bom	0							
5,600	D	Micro							X				X			X				2	2	0	0	80	Micro	Bom	0							
5,620	E	Micro		X			X													2	2	20	40	0	Micro	Bom	0							
5,640	D	Micro							X				X		X	X				2	2	0	50	0	Micro	Bom	0							
5,660	E	Micro		X			X													1	2	30	40	0	Micro	Bom	0							
5,680	D	Micro		X	X				X											2	2	20	0	40	Micro	Bom	0							
5,700	E	Micro		X					X											2	2	20	0	40	Micro	Bom	0							
5,720	D	Micro		X					X				X							2	2	20	0	60	Micro	Bom	0							
5,740	E	Micro		X					X						X	X				1	2	20	0	40	Micro	Bom	0							
5,760	D	Micro			X				X						X	X				2	2	30	0	50	Micro	Bom	0							
5,780	E	Micro			X				X							X				2	2	20	0	40	Micro	Bom	0							
5,800	D	Micro		X	X				X							X				2	2	30	0	60	Micro	Bom	0							
5,820	E	Micro							X				X		X	X				2	2	0	0	80	Micro	Bom	0							
5,840	D	Micro			X				X				X		X					2	2	40	0	40	Micro	Bom	0							
5,860	E	Micro			X															2	2	20	0	0	Micro	Bom	0							
5,880	D	Micro			X				X						X	X				2	2	20	0	50	Micro	Bom	0							
5,900	E	Micro			X				X							X				1	2	30	0	20	Micro	Bom	0							
5,920	D	Micro			X				X				X		X	X				2	2	20	0	50	Micro	Bom	0							

INVENTÁRIO DO ESTADO DA SUPERFÍCIE DO PAVIMENTO																												DNIT-PRO 06		
RODOVIA: BR-116 (MG)										SEGMENTO: 0,000 ao 817,000															DATA: 03/2007					
TRECHO: Div. BA/MG - Div. MG/RJ										AVALIADOR: Gerson										PISTA: Simples								FOLHA:		
km	Faixa	Pista Tipo Rev.	OK	FC-1			FC-2		FC-3		AF	O	P	EX	D	R	ALC	ATC	DG	Flecha		% de Área			ACOSTAMENTO					
				FI	TTC	TLC	J	TB	JE	E										TRI	TRE	FC-1	FC-2	FC-3	Tipo	Estado	Deg cm	OBS.		
				(1)	(1)	(1)	(2)	(2)	(3)	(3)										(4)	(5)	(5)	(6)	(7)					(8)	
5,940	E	Micro		X					X						X					2	2	20	0	40	Micro	Bom	0			
5,960	D	Micro			X				X				X		X	X				2	2	20	0	80	Micro	Bom	0			
5,980	E	Micro	X	X					X											2	2	20	0	50	Micro	Bom	0			
6,000	D	Micro			X				X				X		X	X				2	2	50	0	50	Micro	Bom	0			
6,020	E	Micro							X				X			X				2	2	0	0	20	Micro	Bom	0			
6,040	D	Micro			X				X											2	2	40	0	20	Micro	Bom	0			
6,060	E	Micro					X													1	2	0	50	0	Micro	Bom	0			
6,080	D	Micro		X	X				X				X			X				2	2	20	0	60	Micro	Bom	0			
6,100	E	Micro		X			X													2	2	30	60	0	Micro	Bom	0			
6,120	D	Micro			X				X						X	X				1	2	40	0	40	Micro	Bom	0			
6,140	E	Micro		X					X							X				2	2	20	0	70	Micro	Bom	0			
6,160	D	Micro			X				X				X		X	X				2	2	20	0	70	Micro	Bom	0			
6,180	E	Micro		X	X				X											2	2	40	0	40	Micro	Bom	0			
6,200	D	Micro			X				X						X					2	2	40	0	40	Micro	Bom	0			
6,220	E	Micro			X				X							X				1	2	20	0	60	Micro	Bom	0			
6,240	D	Micro			X				X						X					1	1	20	0	60	Micro	Bom	0			
6,260	E	Micro			X				X											2	2	30	0	30	Micro	Bom	0			
6,280	D	Micro			X				X							X				2	2	20	0	80	Micro	Bom	0			
6,300	E	Micro							X				X			X				2	2	0	0	70	Micro	Bom	0			
6,320	D	Micro							X				X		X	X				2	2	0	0	90	Micro	Bom	0			
6,340	E	Micro							X							X				2	2	0	0	60	Micro	Bom	0			
6,360	D	Micro			X				X											2	2	20	0	70	Não Tem					
6,380	E	Micro							X				X			X				2	2	0	0	40	Micro	Bom	0			
6,400	D	Micro			X		X													2	2	40	40	0	Não Tem					
6,420	E	Micro		X																2	2	10	0	0	Micro	Bom	0			
6,440	D	Micro		X	X															2	2	20	0	0	Não Tem					
6,460	E	Micro		X			X						X							2	2	40	40	0	Micro	Bom	0			
6,480	D	Micro			X		X													2	2	20	20	0	Não Tem					
6,500	E	Micro		X	X															1	1	50	0	0	Micro	Bom	0			
6,520	D	Micro		X	X															1	1	30	0	0	Não Tem					
6,540	E	Micro		X	X	X														1	1	20	40	0	Micro	Bom	0			
6,560	D	Micro			X		X													1	1	30	0	0	Não Tem					
6,580	E	Micro		X	X															1	1	40	0	0	Micro	Bom	0			

INVENTÁRIO DO ESTADO DA SUPERFICIE DO PAVIMENTO																											DNIT-PRO 06		
RODOVIA: BR-116 (MG)										SEGMENTO: 0,000 ao 817,000														DATA: 03/2007					
TRECHO: Div. BA/MG - Div. MG/RJ										AVALIADOR: Gerson										PISTA: Simples							FOLHA:		
km	Faixa	Pista Tipo Rev.	OK	FC-1			FC-2		FC-3		AF	O	P	EX	D	R	ALC	ATC	DG	Flecha		% de Área			ACOSTAMENTO				
				FI	TTC	TLC	J	TB	JE	E										TRI	TRE	FC-1	FC-2	FC-3	Tipo	Estado	Deg cm	OBS.	
				(1)	(1)	(1)	(2)	(2)	(3)	(3)										(4)	(5)	(5)	(6)	(7)	(8)				
6,600	D	Micro			X		X													1	1	20	20	0	Não Tem				
6,620	E	Micro			X		X													1	1	30	50	0	Micro	Bom	0		
6,640	D	Micro		X	X															1	1	50	0	0	Não Tem				
6,660	E	Micro			X				X											1	1	20	0	60	Micro	Bom	0		
6,680	D	Micro		X	X															1	1	50	0	0	Não Tem				
6,700	E	Micro		X	X															1	1	40	0	0	Micro	Bom	0		
6,720	D	Micro		X	X															1	1	30	0	0	Não Tem				
6,740	E	Micro					X													1	1	0	50	0	Micro	Bom	0		
6,760	D	Micro		X	X															1	1	50	0	0	Não Tem				
6,780	E	Micro		X	X		X													2	2	60	30	0	Micro	Bom	0		
6,800	D	Micro		X	X															1	2	40	0	0	Não Tem				
6,820	E	Micro			X		X													2	2	60	60	0	Micro	Bom	0		
6,840	D	Micro			X	X														2	2	80	0	0	Não Tem				
6,860	E	Micro			X				X			X			X	X				2	2	20	0	60	Micro	Bom	0		
6,880	D	Micro		X																1	2	40	0	0	Não Tem				
6,900	E	Micro							X						X	X				2	2	0	0	90	Micro	Bom	0		
6,920	D	Micro		X	X															1	1	60	0	0	Não Tem				
6,940	E	Micro							X						X	X				2	1	0	0	70	Micro	Bom	0		
6,960	D	Micro		X	X															1	1	60	0	0	Não Tem				
6,980	E	Micro							X						X	X				1	1	0	0	80	Micro	Bom	0		
7,000	D	Micro		X	X															2	2	40	0	0	Não Tem				
7,020	E	Micro													X	X				2	2	0	0	0	Micro	Bom	0		
7,040	D	Micro		X	X															1	1	40	0	0	Não Tem				
7,060	E	Micro		X	X		X													1	1	30	40	0	Micro	Bom	0		
7,080	D	Micro		X	X		X													1	1	20	60	0	Não Tem				
7,100	E	Micro		X	X		X						X							1	2	20	60	0	Micro	Bom	0		
7,120	D	Micro			X		X													1	1	20	50	0	Não Tem				
7,140	E	Micro		X	X		X									X				1	1	20	50	0	Micro	Bom	0		
7,160	D	Micro		X	X															1	1	60	0	0	Não Tem				
7,180	E	Micro			X		X									X				1	1	40	40	0	Micro	Bom	0		
7,200	D	Micro		X	X															1	1	50	0	0	Não Tem				
7,220	E	Micro		X	X		X									X				1	1	40	40	0	Micro	Bom	0		
7,240	D	Micro		X	X															2	2	40	0	0	Não Tem				

INVENTÁRIO DO ESTADO DA SUPERFÍCIE DO PAVIMENTO																											DNIT-PRO 06					
RODOVIA: BR-116 (MG)																	SEGMENTO: 0,000 ao 817,000										DATA: 03/2007					
TRECHO: Div. BA/MG - Div. MG/RJ																	AVALIADOR: Gerson										PISTA: Simples			FOLHA:		
km	Faixa	Pista Tipo Rev.	OK	FC-1			FC-2		FC-3		AF	O	P	EX	D	R	ALC	ATC	DG	Flecha		% de Área			ACOSTAMENTO							
				FI	TTC	TLC	J	TB	JE	E										TRI	TRE	FC-1	FC-2	FC-3	Tipo	Estado	Deg	OBS.				
				(1)	(1)	(1)	(2)	(2)	(3)	(3)										(4)	(5)	(5)	(6)	(7)	(8)					cm		
7,260	E	Micro		X	X															1	1	60	0	0	Micro	Bom	0					
7,280	D	Micro		X	X		X													1	1	40	20	0	Não Tem							
7,300	E	Micro		X	X		X								X					1	2	40	40	0	Micro	Bom	0					
7,320	D	Micro		X	X				X											1	2	40	0	30	Não Tem							
7,340	E	Micro		X	X										X					2	2	60	0	0	Micro	Bom	0					
7,360	D	Micro		X	X															1	1	60	0	0	Não Tem							
7,380	E	Micro		X	X		X								X					1	1	40	30	0	Micro	Bom	0					
7,400	D	Micro		X	X															2	2	50	0	0	Não Tem							
7,420	E	Micro		X	X										X					1	2	40	0	0	Micro	Bom	0					
7,440	D	Micro		X	X															2	2	60	0	0	Não Tem							
7,460	E	Micro		X	X															2	2	60	0	0	Micro	Bom	0					
7,480	D	Micro			X				X											2	2	20	0	40	Não Tem							
7,500	E	Micro		X	X				X											1	1	20	0	20	Micro	Bom	0					
7,520	D	Micro		X	X		X													1	1	40	40	0	Não Tem							
7,540	E	Micro			X		X													2	2	20	60	0	Micro	Bom	0					
7,560	D	Micro		X	X								X							2	2	60	0	0	Não Tem							
7,580	E	Micro		X	X								X							2	2	60	0	0	Micro	Bom	0					
7,600	D	Micro		X	X								X							2	2	60	0	0	Não Tem							
7,620	E	Micro		X			X													2	2	20	20	0	Micro	Bom	0					
7,640	D	Micro		X																1	1	20	0	0	Micro	Bom	0					
7,660	E	Micro		X			X													1	1	20	70	0	Micro	Bom	0					
7,680	D	Micro		X			X													1	1	20	70	0	Micro	Bom	0					
7,700	E	Micro							X						X					1	2	0	0	50	Micro	Bom	0					
7,720	D	Micro		X					X				X							2	2	30	0	30	Micro	Bom	0					
7,740	E	Micro							X											2	2	0	0	80	Micro	Bom	0					
7,760	D	Micro		X	X		X													1	2	20	40	0	Micro	Bom	0					
7,780	E	Micro		X	X				X											1	2	30	0	30	Micro	Bom	0					
7,800	D	Micro		X																1	1	20	0	0	Micro	Bom	0					
7,820	E	Micro			X				X						X					1	2	20	40	0	Micro	Bom	0					
7,840	D	Micro		X	X															1	2	50	0	0	Micro	Bom	0					
7,860	E	Micro			X				X						X					2	2	20	0	40	Micro	Bom	0					
7,880	D	Micro		X	X															2	2	40	40	0	Micro	Bom	0					
7,900	E	Micro		X	X				X				X							2	2	30	0	60	Micro	Bom	0					

INVENTÁRIO DO ESTADO DA SUPERFÍCIE DO PAVIMENTO																											DNIT-PRO 06			
RODOVIA: BR-116 (MG)																		SEGMENTO: 0,000 ao 817,000									DATA: 03/2007			
TRECHO: Div. BA/MG - Div. MG/RJ																		AVALIADOR: Gerson									PISTA: Simples		FOLHA:	
km	Faixa	Pista Tipo Rev.	OK	FC-1			FC-2		FC-3		AF	O	P	EX	D	R	ALC	ATC	DG	Flecha		% de Área			ACOSTAMENTO					
				FI	TTC	TLC	J	TB	JE	E										TRI	TRE	FC-1	FC-2	FC-3	Tipo	Estado	Deg	OBS.		
				(1)	(1)	(1)	(2)	(2)	(3)	(3)										(4)	(5)	(5)	(6)	(7)	(8)					cm
7,920	D	Micro		X	X															1	1	50	0	0	Micro	Bom	0			
7,940	E	Micro		X					X											1	1	20	0	40	Micro	Bom	0			
7,960	D	Micro		X	X															1	2	40	0	0	Micro	Bom	0			
7,980	E	Micro		X	X				X				X		X					1	2	30	0	60	Micro	Bom	0			
8,000	D	Micro		X	X															1	2	70	0	0	Micro	Bom	0			
8,020	E	Micro			X		X													1	2	20	20	0	Micro	Bom	0			
8,040	D	Micro		X	X				X							X				1	2	40	0	40	Micro	Bom	0			
8,060	E	Micro		X	X		X									X				1	2	20	40	0	Micro	Bom	0			
8,080	D	Micro		X	X				X							X				1	2	40	0	40	Micro	Bom	0			
8,100	E	Micro			X		X						X		X	X				1	2	40	60	0	Micro	Bom	0			
8,120	D	Micro			X				X											1	2	20	0	40	Micro	Bom	0			
8,140	E	Micro			X				X							X				2	3	20	0	40	Micro	Bom	0			
8,160	D	Micro		X	X															1	2	60	0	0	Micro	Bom	0			
8,180	E	Micro	X				X													1	1	20	20	0	Micro	Bom	0			
8,200	D	Micro		X	X		X													2	2	20	30	0	Micro	Bom	0			
8,220	E	Micro							X				X		X	X				2	2	0	0	60	Micro	Bom	0			
8,240	D	Micro		X	X				X											2	2	20	0	60	Micro	Bom	0			
8,260	E	Micro		X					X											2	2	20	0	60	Micro	Bom	0			
8,280	D	Micro		X	X				X											2	2	40	0	20	Micro	Bom	0			
8,300	E	Micro		X	X				X											2	2	60	0	20	Micro	Bom	0			
8,320	D	Micro																		1	1	0	0	0	Micro	Bom	0			
8,340	E	Micro		X																1	1	30	0	0	Micro	Bom	0			
8,360	D	Micro		X																1	1	20	0	0	Micro	Bom	0			
8,380	E	Micro		X	X															1	2	30	0	0	Micro	Bom	0			
8,400	D	Micro		X																1	1	30	0	0	Micro	Bom	0			
8,420	E	Micro		X																1	1	50	0	0	Micro	Bom	0			
8,440	D	Micro		X	X															1	1	50	0	0	Micro	Bom	0			
8,460	E	Micro		X	X															1	1	50	0	0	Micro	Bom	0			
8,480	D	Micro		X	X															1	1	40	0	0	Micro	Bom	0			
8,500	E	Micro		X																1	1	50	0	0	Micro	Bom	0			
8,520	D	Micro		X	X															1	1	30	0	0	Micro	Bom	0			
8,540	E	Micro		X																1	1	30	0	0	Micro	Bom	0			
8,560	D	Micro		X	X															1	1	20	0	0	Micro	Bom	0			

INVENTÁRIO DO ESTADO DA SUPERFÍCIE DO PAVIMENTO																												DNIT-PRO 06			
RODOVIA: BR-116 (MG)																	SEGMENTO: 0,000 ao 817,000											DATA: 03/2007			
TRECHO: Div. BA/MG - Div. MG/RJ																	AVALIADOR: Gerson											PISTA: Simples		FOLHA:	
km	Faixa	Pista Tipo Rev.	OK	FC-1			FC-2		FC-3		AF	O	P	EX	D	R	ALC	ATC	DG	Flecha		% de Área			ACOSTAMENTO						
				FI	TTC	TLC	J	TB	JE	E										TRI	TRE	FC-1	FC-2	FC-3	Tipo	Estado	Deg cm	OBS.			
				(1)	(1)	(1)	(2)	(2)	(3)	(3)										(4)	(5)	(5)	(6)	(7)	(8)						
8,580	E	Micro		X																1	1	40	0	0	Micro	Bom	0				
8,600	D	Micro		X	X															1	1	30	0	0	Micro	Bom	0				
8,620	E	Micro		X	X				X											1	1	30	0	10	Micro	Bom	0				
8,640	D	Micro		X	X				X											1	1	30	0	20	Micro	Bom	0				
8,660	E	Micro		X	X															1	1	10	0	0	Micro	Bom	0				
8,680	D	Micro		X					X											1	1	20	0	40	Micro	Bom	0				
8,700	E	Micro			X				X					X	X					2	2	20	0	50	Micro	Bom	0				
8,720	D	Micro			X				X											2	2	40	0	40	Micro	Bom	0				
8,740	E	Micro							X				X		X					2	2	0	0	80	Micro	Bom	0				
8,760	D	Micro		X	X				X											2	2	20	0	20	Micro	Bom	0				
8,780	E	Micro			X				X				X		X					2	2	20	0	80	Micro	Bom	0				
8,800	D	Micro		X	X															2	2	50	0	0	Micro	Bom	0				
8,820	E	Micro		X	X															2	2	80	0	0	Não Tem						
8,840	D	Micro		X	X				X											2	2	20	0	60	Micro	Bom	0				
8,860	E	Micro		X	X															2	2	70	0	0	Não Tem						
8,880	D	Micro		X	X															1	2	50	0	0	Micro	Bom	0				
8,900	E	Micro		X	X															2	2	70	0	0	Não Tem						
8,920	D	Micro		X	X				X											1	2	20	0	40	Micro	Bom	0				
8,940	E	Micro		X	X															2	2	50	0	0	Não Tem						
8,960	D	Micro			X				X					X						2	2	30	0	60	Micro	Bom	0				
8,980	E	Micro		X	X															2	2	70	0	0	Não Tem						
9,000	D	Micro		X					X				X		X					2	2	20	0	60	Micro	Bom	0				
9,020	E	Micro		X	X															2	2	60	0	0	Não Tem						
9,040	D	Micro		X	X				X					X	X					2	2	30	0	60	Micro	Bom	0				
9,060	E	Micro		X	X															2	2	60	0	0	Não Tem						
9,080	D	Micro		X	X				X					X						2	2	30	0	60	Micro	Bom	0				
9,100	E	Micro		X	X															1	1	50	0	0	Não Tem						
9,120	D	Micro		X	X				X					X						2	2	30	0	50	Micro	Bom	0				
9,140	E	Micro		X	X															2	2	60	0	0	Não Tem						
9,160	D	Micro		X	X				X				X							2	2	20	0	40	Micro	Bom	0				
9,180	E	Micro		X	X								X							2	2	70	0	0	Não Tem						
9,200	D	Micro		X	X				X				X		X					2	2	20	0	70	Micro	Bom	0				
9,220	E	Micro		X	X															2	2	50	0	0	Não Tem						

INVENTÁRIO DO ESTADO DA SUPERFÍCIE DO PAVIMENTO																											DNIT-PRO 06					
RODOVIA: BR-116 (MG)																		SEGMENTO: 0,000 ao 817,000									DATA: 03/2007					
TRECHO: Div. BA/MG - Div. MG/RJ																		AVALIADOR: Gerson									PISTA: Simples			FOLHA:		
km	Faixa	Pista Tipo Rev.	OK	FC-1			FC-2		FC-3		AF	O	P	EX	D	R	ALC	ATC	DG	Flecha		% de Área			ACOSTAMENTO							
				FI	TTC	TLC	J	TB	JE	E										TRI	TRE	FC-1	FC-2	FC-3	Tipo	Estado	Deg	OBS.				
				(1)	(1)	(1)	(2)	(2)	(3)	(3)										(4)	(5)	(5)	(6)	(7)	(8)					cm		
9,240	D	Micro		X	X				X											2	2	30	0	40	Micro	Bom	0					
9,260	E	Micro		X	X															2	2	40	0	0	Não Tem							
9,280	D	Micro		X	X				X				X							2	2	40	0	30	Micro	Bom	0					
9,300	E	Micro		X	X															2	2	60	0	0	Não Tem							
9,320	D	Micro		X	X															2	2	60	0	0	Micro	Bom	0					
9,340	E	Micro		X	X															2	2	80	0	0	Não Tem							
9,360	D	Micro		X	X															2	2	40	0	0	Micro	Bom	0					
9,380	E	Micro		X	X															2	2	80	0	0	Não Tem							
9,400	D	Micro		X	X					X										2	2	20	0	20	Micro	Bom	0					
9,420	E	Micro		X	X															2	2	60	0	0	Não Tem							
9,440	D	Micro		X	X				X											2	2	30	0	30	Micro	Bom	0					
9,460	E	Micro		X	X															2	2	70	0	0	Não Tem							
9,480	D	Micro		X	X				X				X	X						2	2	20	0	60	Micro	Bom	0					
9,500	E	Micro		X	X										X					2	2	70	0	0	Não Tem							
9,520	D	Micro		X	X				X											2	2	40	0	40	Micro	Bom	0					
9,540	E	Micro		X	X															1	1	60	0	0	Não Tem							
9,560	D	Micro			X				X				X		X	X				2	2	30	0	60	Micro	Bom	0					
9,580	E	Micro		X	X										X					2	2	60	0	0	Não Tem							
9,600	D	Micro		X	X				X											2	2	60	0	10	Micro	Bom	0					
9,620	E	Micro		X	X															2	2	70	0	0	Não Tem							
9,640	D	Micro		X	X				X				X		X	X				2	2	50	0	20	Micro	Bom	0					
9,660	E	Micro		X	X										X					2	2	70	0	0	Não Tem							
9,680	D	Micro		X	X	X			X						X					2	2	40	0	20	Micro	Bom	0					
9,700	E	Micro		X	X										X					2	2	70	0	0	Micro	Bom	0					
9,720	D	Micro		X	X															2	2	20	0	40	Micro	Bom	0					
9,740	E	Micro		X	X										X					2	2	40	0	60	Micro	Bom	0					
9,760	D	Micro		X	X								X		X	X				2	2	40	0	60	Micro	Bom	0					
9,780	E	Micro		X	X															1	2	50	0	0	Micro	Bom	0					
9,800	D	Micro		X	X															1	2	40	0	20	Micro	Bom	0					
9,820	E	Micro		X	X															1	2	40	0	0	Micro	Bom	0					
9,840	D	Micro		X	X															1	2	40	0	0	Micro	Bom	0					
9,860	E	Micro		X	X										X					1	2	30	0	0	Micro	Bom	0					
9,880	D	Micro		X	X															1	2	20	0	40	Micro	Bom	0					

INVENTÁRIO DO ESTADO DA SUPERFÍCIE DO PAVIMENTO																											DNIT-PRO 06					
RODOVIA: BR-116 (MG)																	SEGMENTO: 0,000 ao 817,000										DATA: 03/2007					
TRECHO: Div. BA/MG - Div. MG/RJ																	AVALIADOR: Gerson										PISTA: Simples			FOLHA:		
km	Faixa	Pista Tipo Rev.	OK	FC-1			FC-2		FC-3		AF	O	P	EX	D	R	ALC	ATC	DG	Flecha		% de Área			ACOSTAMENTO							
				FI	TTC	TLC	J	TB	JE	E										TRI	TRE	FC-1	FC-2	FC-3	Tipo	Estado	Deg cm	OBS.				
				(1)	(1)	(1)	(2)	(2)	(3)	(3)										(4)	(5)	(5)	(6)	(7)					(8)			
9,900	E	Micro		X	X								X		X	X				2	2	40	0	30	Micro	Bom	0					
9,920	D	Micro		X	X								X		X					2	2	40	0	60	Micro	Bom	0					
9,940	E	Micro		X	X											X				2	2	20	0	40	Micro	Bom	0					
9,960	D	Micro		X	X															2	2	40	0	30	Micro	Bom	0					
9,980	E	Micro		X	X										X	X				2	2	20	0	40	Micro	Bom	0					
10,000	D	Micro							X						X	X				2	2	20	0	70	Micro	Bom	0					
10,020	E	Micro							X							X				2	2	20	0	40	Micro	Bom	0					
10,040	D	Micro							X						X	X				2	2	20	0	50	Micro	Bom	0					
10,060	E	Micro		X																2	2	60	0	0	Micro	Bom	0					
10,080	D	Micro							X											1	2	60	0	20	Micro	Bom	0					
10,100	E	Micro		X									X							2	2	70	0	0	Micro	Bom	0					
10,120	D	Micro							X											1	2	50	0	30	Micro	Bom	0					
10,140	E	Micro							X							X				2	2	40	0	30	Micro	Bom	0					
10,160	D	Micro		X					X				X		X					2	2	60	0	30	Micro	Bom	0					
10,180	E	Micro		X												X				2	2	60	0	0	Micro	Bom	0					
10,200	D	Micro							X				X			X				2	2	30	0	40	Micro	Bom	0					
10,220	E	Micro		X					X							X				2	2	20	0	40	Micro	Bom	0					
10,240	D	Micro							X						X	X				2	2	30	0	50	Micro	Bom	0					
10,260	E	Micro							X				X		X	X				2	2	20	0	30	Micro	Bom	0					
10,280	D	Micro		X					X											2	2	40	0	30	Micro	Bom	0					
10,300	E	Micro							X				X		X	X				2	2	0	0	70	Micro	Bom	0					
10,320	D	Micro		X	X															2	2	80	0	0	Micro	Bom	0					
10,340	E	Micro			X								X		X	X				2	2	70	0	0	Micro	Bom	0					
10,360	D	Micro		X	X															2	2	50	0	0	Micro	Bom	0					
10,380	E	Micro		X	X	X														2	2	60	0	0	Micro	Bom	0					
10,400	D	Micro		X	X	X										X				2	2	70	0	0	Micro	Bom	0					
10,420	E	Micro		X	X								X							2	2	60	0	0	Micro	Bom	0					
10,440	D	Micro		X	X	X			X											2	2	20	0	70	Micro	Bom	0					
10,460	E	Micro		X	X				X							X				2	2	40	0	20	Micro	Bom	0					
10,480	D	Micro			X				X						X					2	2	50	0	50	Micro	Bom	0					
10,500	E	Micro		X																2	2	50	0	0	Micro	Bom	0					
10,520	D	Micro		X			X													2	2	40	50	0	Micro	Bom	0					
10,540	E	Micro		X																2	2	40	0	0	Micro	Bom	0					

INVENTÁRIO DO ESTADO DA SUPERFÍCIE DO PAVIMENTO																												DNIT-PRO 06			
RODOVIA: BR-116 (MG)												SEGMENTO: 0,000 ao 817,000												DATA: 03/2007							
TRECHO: Div. BA/MG - Div. MG/RJ												AVALIADOR: Gerson												PISTA: Simples				FOLHA:			
km	Faixa	Pista Tipo Rev.	OK	FC-1			FC-2		FC-3		AF	O	P	EX	D	R	ALC	ATC	DG	Flecha		% de Área			ACOSTAMENTO						
				FI	TTC	TLC	J	TB	JE	E										TRI	TRE	FC-1	FC-2	FC-3	Tipo	Estado	Deg cm	OBS.			
				(1)	(1)	(1)	(2)	(2)	(3)	(3)										(4)	(5)	(5)	(6)	(7)	(8)	(4)	(5)		(5)		
10,560	D	Micro							X						X					2	2	30	0	50	Micro	Bom	0				
10,580	E	Micro		X											X					2	2	50	0	0	Micro	Bom	0				
10,600	D	Micro		X					X											2	2	20	0	40	Micro	Bom	0				
10,620	E	Micro		X																2	2	30	0	0	Micro	Bom	0				
10,640	D	Micro							X				X		X					2	2	50	0	50	Micro	Bom	0				
10,660	E	Micro		X																2	2	80	0	0	Micro	Bom	0				
10,680	D	Micro		X					X						X					2	2	20	0	60	Micro	Bom	0				
10,700	E	Micro		X					X				X							2	2	40	0	60	Micro	Bom	0				
10,720	D	Micro		X			X								X					2	2	50	50	0	Micro	Bom	0				
10,740	E	Micro							X				X		X					2	2	20	0	80	Micro	Bom	0				
10,760	D	Micro		X					X				X							2	2	40	0	40	Micro	Bom	0				
10,780	E	Micro							X				X		X	X				1	2	50	0	50	Micro	Bom	0				
10,800	D	Micro		X					X				X							2	2	60	0	30	Micro	Bom	0				
10,820	E	Micro							X				X		X	X				2	2	0	0	80	Micro	Bom	0				
10,840	D	Micro		X	X				X						X	X				2	2	20	0	70	Micro	Bom	0				
10,860	E	Micro			X				X						X					2	2	20	0	60	Micro	Bom	0				
10,880	D	Micro			X				X				X		X	X				2	2	40	0	40	Micro	Bom	0				
10,900	E	Micro							X				X		X					1	2	0	0	80	Micro	Bom	0				
10,920	D	Micro		X	X				X							X				2	2	20	0	60	Micro	Bom	0				
10,940	E	Micro		X	X				X				X		X					2	2	20	0	70	Micro	Bom	0				
10,960	D	Micro		X	X				X											2	2	30	0	10	Micro	Bom	0				
10,980	E	Micro			X				X				X			X				2	2	50	0	40	Micro	Bom	0				
11,000	D	Micro		X	X								X							2	2	50	0	0	Micro	Bom	0				
11,020	E	Micro		X	X															2	2	70	0	0	Micro	Bom	0				
11,040	D	Micro		X	X				X						X	X				1	2	20	0	60	Micro	Bom	0				
11,060	E	Micro			X				X							X				1	2	30	0	60	Micro	Bom	0				
11,080	D	Micro		X	X		X													1	2	40	40	0	Micro	Bom	0				
11,100	E	Micro			X				X							X				1	2	30	0	40	Micro	Bom	0				
11,120	D	Micro		X	X		X													1	2	30	20	0	Micro	Bom	0				
11,140	E	Micro			X				X							X				2	2	20	0	50	Micro	Bom	0				
11,160	D	Micro		X			X						X			X				1	1	20	20	0	Micro	Bom	0				
11,180	E	Micro		X	X				X											2	2	40	0	60	Micro	Bom	0				
11,200	D	Micro			X				X											1	2	40	0	60	Micro	Bom	0				

INVENTÁRIO DO ESTADO DA SUPERFÍCIE DO PAVIMENTO																												DNIT-PRO 06							
RODOVIA: BR-116 (MG)																	SEGMENTO: 0,000 ao 817,000											DATA: 03/2007							
TRECHO: Div. BA/MG - Div. MG/RJ																	AVALIADOR: Gerson											PISTA: Simples				FOLHA:			
km	Faixa	Pista Tipo Rev.	OK	FC-1			FC-2		FC-3		AF	O	P	EX	D	R	ALC	ATC	DG	Flecha		% de Área			ACOSTAMENTO										
				FI	TTC	TLC	J	TB	JE	E										TRI	TRE	FC-1	FC-2	FC-3	Tipo	Estado	Deg	OBS.							
				(1)	(1)	(1)	(2)	(2)	(3)	(3)										(4)	(5)	(5)	(6)	(7)	(8)					cm					
11,220	E	Micro			X				X											1	1	20	0	40	Micro	Bom	0								
11,240	D	Micro		X	X		X							X	X					1	2	40	40	0	Micro	Bom	0								
11,260	E	Micro			X				X											1	2	40	40	0	Micro	Bom	0								
11,280	D	Micro		X	X							X			X					1	2	60	0	0	Micro	Bom	0								
11,300	E	Micro			X				X											1	1	30	0	30	Micro	Bom	0								
11,320	D	Micro		X	X				X						X					1	1	40	0	40	Micro	Bom	0								
11,340	E	Micro		X	X															1	1	70	0	0	Micro	Bom	0								
11,360	D	Micro			X				X				X		X					1	1	40	0	40	Micro	Bom	0								
11,380	E	Micro			X	X			X						X					1	1	20	0	40	Micro	Bom	0								
11,400	D	Micro			X				X					X	X					1	2	40	0	40	Micro	Bom	0								
11,420	E	Micro		X	X				X						X					1	1	30	0	30	Micro	Bom	0								
11,440	D	Micro			X				X			X		X	X					1	2	40	0	40	Micro	Bom	0								
11,460	E	Micro		X	X				X						X					1	2	20	0	30	Micro	Bom	0								
11,480	D	Micro		X	X				X			X		X	X					1	2	20	0	20	Micro	Bom	0								
11,500	E	Micro		X	X															1	2	40	0	0	Micro	Bom	0								
11,520	D	Micro			X	X			X						X					1	2	30	0	40	Micro	Bom	0								
11,540	E	Micro		X	X		X													1	2	30	30	0	Micro	Bom	0								
11,560	D	Micro			X				X					X	X					1	2	40	0	40	Micro	Bom	0								
11,580	E	Micro		X	X				X						X					1	2	30	0	30	Micro	Bom	0								
11,600	D	Micro			X		X							X						2	2	30	30	0	Micro	Bom	0								
11,620	E	Micro		X	X															2	2	40	0	0	Micro	Bom	0								
11,640	D	Micro			X				X											2	2	40	0	40	Micro	Bom	0								
11,660	E	Micro		X	X															2	2	60	0	0	Micro	Bom	0								
11,680	D	Micro			X				X					X	X					2	2	40	0	40	Micro	Bom	0								
11,700	E	Micro			X				X						X					1	2	30	0	50	Micro	Bom	0								
11,720	D	Micro		X	X				X						X					2	2	40	0	40	Micro	Bom	0								
11,740	E	Micro							X			X		X	X					2	2	0	0	80	Micro	Bom	0								
11,760	D	Micro							X					X	X					2	2	0	0	100	Micro	Bom	0								
11,780	E	Micro							X			X		X	X					2	2	0	0	40	Micro	Bom	0								
11,800	D	Micro							X					X	X					2	2	0	0	50	Micro	Bom	0								
11,820	E	Micro			X				X			X			X					2	2	30	0	30	Micro	Bom	0								
11,840	D	Micro			X				X						X					2	2	30	0	30	Micro	Bom	0								
11,860	E	Micro			X				X			X		X	X					2	2	40	0	40	Micro	Bom	0								

INVENTÁRIO DO ESTADO DA SUPERFÍCIE DO PAVIMENTO																									DNIT-PRO 06									
RODOVIA: BR-116 (MG)										SEGMENTO: 0,000 ao 817,000															DATA: 03/2007									
TRECHO: Div. BA/MG - Div. MG/RJ										AVALIADOR: Gerson										PISTA: Simples										FOLHA:				
km	Faixa	Pista Tipo Rev.	OK	FC-1			FC-2		FC-3		AF	O	P	EX	D	R	ALC	ATC	DG	Flecha		% de Área			ACOSTAMENTO									
				FI	TTC	TLC	J	TB	JE	E										TRI	TRE	FC-1	FC-2	FC-3	Tipo	Estado	Deg cm	OBS.						
				(1)	(1)	(1)	(2)	(2)	(3)	(3)																			(4)	(5)	(5)	(6)	(7)	(8)
11,880	D	Micro		X	X				X				X			X				2	2	40	0	40	Micro	Bom	0							
11,900	E	Micro			X				X							X				2	2	40	0	40	Micro	Bom	0							
11,920	D	Micro		X	X				X				X		X	X				2	2	50	0	50	Micro	Bom	0							
11,940	E	Micro			X				X				X			X				2	2	40	0	40	Micro	Bom	0							
11,960	D	Micro		X	X				X											2	2	40	0	30	Micro	Bom	0							
11,980	E	Micro			X				X				X			X				2	2	40	0	40	Micro	Bom	0							
12,000	D	Micro			X				X				X							2	2	40	0	40	Micro	Bom	0							
12,020	E	Micro			X		X						X			X	X			2	2	40	40	0	Micro	Bom	0							
12,040	D	Micro							X											2	2	0	0	80	Micro	Bom	0							
12,060	E	Micro		X	X				X											2	2	60	0	30	Micro	Bom	0							
12,080	D	Micro							X											2	2	0	0	90	Micro	Bom	0							
12,100	E	Micro			X				X					X		X				2	2	50	0	50	Micro	Bom	0							
12,120	D	Micro							X							X				2	2	0	0	70	Micro	Bom	0							
12,140	E	Micro			X				X					X		X	X			2	2	40	0	40	Micro	Bom	0							
12,160	D	Micro			X				X							X				2	2	40	0	40	Micro	Bom	0							
12,180	E	Micro			X				X											2	2	50	0	50	Micro	Bom	0							
12,200	D	Micro			X				X							X				2	2	30	0	30	Micro	Bom	0							
12,220	E	Micro			X				X											2	2	50	0	50	Micro	Bom	0							
12,240	D	Micro		X	X				X							X				2	2	50	0	40	Micro	Bom	0							
12,260	E	Micro			X		X													2	2	20	50	0	Micro	Bom	0							
12,280	D	Micro			X				X							X				2	2	20	0	80	Micro	Bom	0							
12,300	E	Micro			X				X											2	2	40	0	40	Micro	Bom	0							
12,320	D	Micro			X				X					X		X				2	2	20	0	20	Micro	Bom	0							
12,340	E	Micro							X											2	2	40	0	40	Micro	Bom	0							
12,360	D	Micro			X		X													2	2	30	30	0	Micro	Bom	0							
12,380	E	Micro			X				X						X	X				2	2	30	0	30	Micro	Bom	0							
12,400	D	Micro			X				X							X				2	2	50	0	50	Micro	Bom	0							
12,420	E	Micro			X		X								X	X				2	2	40	40	0	Micro	Bom	0							
12,440	D	Micro							X							X				2	2	0	0	100	Micro	Bom	0							
12,460	E	Micro			X				X							X				2	2	40	0	40	Micro	Bom	0							
12,480	D	Micro			X				X											2	2	50	0	50	Micro	Bom	0							
12,500	E	Micro			X	X			X				X		X	X				2	2	40	0	40	Micro	Bom	0							
12,520	D	Micro							X				X		X	X				2	2	0	0	80	Micro	Bom	0							

INVENTÁRIO DO ESTADO DA SUPERFICIE DO PAVIMENTO																									DNIT-PRO 06									
RODOVIA: BR-116 (MG)															SEGMENTO: 0,000 ao 817,000										DATA: 03/2007									
TRECHO: Div. BA/MG - Div. MG/RJ															AVALIADOR: Gerson										PISTA: Simples					FOLHA:				
km	Faixa	Pista Tipo Rev.	OK	FC-1			FC-2		FC-3		AF	O	P	EX	D	R	ALC	ATC	DG	Flecha mm		% de Área			ACOSTAMENTO									
				FI	TTC	TLC	J	TB	JE	E										TRI	TRE	FC-1	FC-2	FC-3	Tipo	Estado	Deg cm	OBS.						
				(1)	(1)	(1)	(2)	(2)	(3)	(3)										(4)	(5)	(5)	(6)	(7)	(8)									
12,540	E	Micro		X	X				X											2	2	30	0	30	Micro	Bom	0							
12,560	D	Micro							X				X		X	X				2	2	0	0	80	Micro	Bom	0							
12,580	E	Micro			X				X											2	2	40	0	40	Micro	Bom	0							
12,600	D	Micro							X				X		X	X				2	2	0	0	80	Micro	Bom	0							
12,620	E	Micro			X				X											2	2	30	0	50	Micro	Bom	0							
12,640	D	Micro			X				X				X			X				2	2	40	0	40	Não Tem									
12,660	E	Micro			X				X											2	2	30	0	30	Micro	Bom	0							
12,680	D	Micro			X				X				X			X				2	2	20	0	50	Não Tem									
12,700	E	Micro		X	X				X											2	2	40	0	40	Micro	Bom	0							
12,720	D	Micro			X				X							X				2	2	40	0	40	Não Tem									
12,740	E	Micro							X							X				2	2	0	0	80	Micro	Bom	0							
12,760	D	Micro			X				X				X		X	X				2	2	20	0	80	Não Tem									
12,780	E	Micro							X				X		X	X				2	2	0	0	80	Micro	Bom	0							
12,800	D	Micro			X				X							X				1	2	40	0	40	Não Tem									
12,820	E	Micro			X				X											2	2	40	0	20	Micro	Bom	0							
12,840	D	Micro			X	X			X							X				2	2	20	0	40	Não Tem									
12,860	E	Micro			X		X						X			X				1	2	40	40	0	Micro	Bom	0							
12,880	D	Micro		X	X		X													2	2	40	40	0	Não Tem									
12,900	E	Micro			X		X						X							2	2	40	40	0	Micro	Bom	0							
12,920	D	Micro		X	X		X						X		X	X				1	2	20	40	0	Não Tem									
12,940	E	Micro		X	X															2	2	70	0	0	Micro	Bom	0							
12,960	D	Micro		X	X				X				X			X				1	2	40	0	40	Não Tem									
12,980	E	Micro			X				X											2	2	30	0	30	Micro	Bom	0							
13,000	D	Micro		X	X				X				X			X				2	2	40	0	40	Não Tem									
13,020	E	Micro		X	X								X							2	2	60	0	0	Micro	Bom	0							
13,040	D	Micro			X	X			X											2	2	40	0	20	Não Tem									
13,060	E	Micro		X	X				X											2	2	50	0	20	Micro	Bom	0							
13,080	D	Micro			X				X							X				2	2	40	0	50	Não Tem									
13,100	E	Micro			X				X				X			X				1	2	30	0	30	Micro	Bom	0							
13,120	D	Micro		X	X	X			X											2	2	40	0	20	Não Tem									
13,140	E	Micro		X	X		X													1	2	50	30	0	Micro	Bom	0							
13,160	D	Micro		X	X				X											1	2	50	0	20	Não Tem									
13,180	E	Micro		X	X	X			X											2	2	40	0	20	Micro	Bom	0							

INVENTÁRIO DO ESTADO DA SUPERFÍCIE DO PAVIMENTO																											DNIT-PRO 06							
RODOVIA: BR-116 (MG)																		SEGMENTO: 0,000 ao 817,000									DATA: 03/2007							
TRECHO: Div. BA/MG - Div. MG/RJ																		AVALIADOR: Gerson									PISTA: Simples				FOLHA:			
km	Faixa	Pista Tipo Rev.	OK	FC-1			FC-2		FC-3		AF	O	P	EX	D	R	ALC	ATC	DG	Flecha		% de Área			ACOSTAMENTO									
				FI	TTC	TLC	J	TB	JE	E										TRI	TRE	FC-1	FC-2	FC-3	Tipo	Estado	Deg cm	OBS.						
				(1)	(1)	(1)	(2)	(2)	(3)	(3)										(4)	(5)	(5)	(6)	(7)	(8)	(4)	(5)		(5)	(6)	(7)	(8)		
13,200	D	Micro		X	X		X													2	2	50	30	0	Não Tem									
13,220	E	Micro		X	X				X											2	2	40	0	30	Micro	Bom	0							
13,240	D	Micro		X	X				X											2	2	30	0	50	Não Tem									
13,260	E	Micro		X	X		X													2	2	40	40	0	Micro	Bom	0							
13,280	D	Micro		X	X	X														2	2	50	0	0	Não Tem									
13,300	E	Micro		X	X		X													2	2	40	30	0	Micro	Bom	0							
13,320	D	Micro		X	X	X														2	2	40	0	0	Não Tem									
13,340	E	Micro			X				X				X		X	X				2	2	40	0	40	Micro	Bom	0							
13,360	D	Micro		X	X														1	2	40	0	20	Não Tem										
13,380	E	Micro			X				X						X	X				2	2	30	0	30	Micro	Bom	0							
13,400	D	Micro		X	X	X														2	2	70	0	0	Não Tem									
13,420	E	Micro			X	X			X				X		X	X				2	2	40	0	40	Micro	Bom	0							
13,440	D	Micro		X	X	X			X						X					2	2	40	0	40	Não Tem									
13,460	E	Micro			X	X			X				X			X				2	2	40	0	40	Micro	Bom	0							
13,480	D	Micro		X	X				X											2	2	20	0	50	Não Tem									
13,500	E	Micro			X		X													1	2	30	30	0	Micro	Bom	0							
13,520	D	Micro		X	X				X				X		X					2	2	20	0	50	Não Tem									
13,540	E	Micro		X	X				X											2	2	20	0	40	Micro	Bom	0							
13,560	D	Micro		X	X				X						X					2	2	20	0	40	Não Tem									
13,580	E	Micro		X	X				X				X			X				2	2	40	0	40	Micro	Bom	0							
13,600	D	Micro		X	X		X													2	2	20	0	40	Não Tem									
13,620	E	Micro			X				X				X		X	X				2	2	30	0	30	Micro	Bom	0							
13,640	D	Micro			X	X			X											2	2	20	0	40	Não Tem									
13,660	E	Micro			X				X				X		X	X				2	2	20	0	60	Micro	Bom	0							
13,680	D	Micro			X				X											1	2	20	0	60	Não Tem									
13,700	E	Micro			X				X				X							2	2	20	0	40	Micro	Bom	0							
13,720	D	Micro		X	X				X											2	2	20	0	60	Não Tem									
13,740	E	Micro			X				X				X			X				2	2	0	0	50	Micro	Bom	0							
13,760	D	Micro		X	X	X			X											1	2	30	0	50	Não Tem									
13,780	E	Micro			X				X											2	2	20	0	40	Micro	Bom	0							
13,800	D	Micro		X	X	X			X											2	2	30	0	30	Não Tem									
13,820	E	Micro			X				X				X		X					2	2	40	0	50	Micro	Bom	0							
13,840	D	Micro			X	X			X											2	2	40	0	40	Não Tem									

INVENTÁRIO DO ESTADO DA SUPERFÍCIE DO PAVIMENTO																												DNIT-PRO 06							
RODOVIA: BR-116 (MG)																	SEGMENTO: 0,000 ao 817,000											DATA: 03/2007							
TRECHO: Div. BA/MG - Div. MG/RJ																	AVALIADOR: Gerson											PISTA: Simples				FOLHA:			
km	Faixa	Pista Tipo Rev.	OK	FC-1			FC-2		FC-3		AF	O	P	EX	D	R	ALC	ATC	DG	Flecha		% de Área			ACOSTAMENTO										
				FI	TTC	TLC	J	TB	JE	E										TRI	TRE	FC-1	FC-2	FC-3	Tipo	Estado	Deg cm	OBS.							
				(1)	(1)	(1)	(2)	(2)	(3)	(3)										(4)	(5)	(5)	(6)	(7)	(8)										
13,860	E	Micro			X				X						X					2	2	20	0	40	Micro	Bom	0								
13,880	D	Micro			X	X			X											1	2	20	0	60	Não Tem										
13,900	E	Micro			X				X				X		X	X				2	2	40	0	60	Micro	Bom	0								
13,920	D	Micro		X	X				X											2	2	20	0	50	Não Tem										
13,940	E	Micro			X				X				X		X					2	2	20	0	60	Micro	Bom	0								
13,960	D	Micro		X	X	X														1	2	60	0	0	Não Tem										
13,980	E	Micro			X				X				X							2	2	30	0	30	Micro	Bom	0								
14,000	D	Micro		X	X				X											2	2	30	0	30	Não Tem										
14,020	E	Micro		X	X				X											2	2	20	0	40	Micro	Bom	0								
14,040	D	Micro			X	X			X				X		X					2	2	40	0	40	Não Tem										
14,060	E	Micro		X	X															2	2	40	0	0	Micro	Bom	0								
14,080	D	Micro			X	X			X											1	2	40	0	20	Não Tem										
14,100	E	Micro			X				X											2	2	20	0	30	Micro	Bom	0								
14,120	D	Micro			X	X			X											1	2	40	0	40	Micro	Bom	0								
14,140	E	Micro		X	X	X			X				X							2	2	20	0	40	Micro	Bom	0								
14,160	D	Micro			X				X						X	X				1	2	20	0	60	Micro	Bom	0								
14,180	E	Micro			X				X				X			X				2	2	30	0	30	Micro	Bom	0								
14,200	D	Micro			X				X				X		X					2	2	20	0	70	Micro	Bom	0								
14,220	E	Micro							X				X		X	X				2	2	0	0	90	Micro	Bom	0								
14,240	D	Micro		X	X				X				X			X				2	2	20	0	60	Micro	Bom	0								
14,260	E	Micro			X				X						X	X				2	2	40	0	30	Micro	Bom	0								
14,280	D	Micro			X				X							X				2	2	40	0	40	Micro	Bom	0								
14,300	E	Micro							X				X		X	X				2	2	0	0	90	Micro	Bom	0								
14,320	D	Micro							X				X		X	X				2	2	0	0	90	Micro	Bom	0								
14,340	E	Micro			X				X				X		X					2	2	20	0	80	Micro	Bom	0								
14,360	D	Micro							X				X		X	X				2	2	0	0	80	Micro	Bom	0								
14,380	E	Micro							X				X		X	X				2	2	0	0	80	Micro	Bom	0								
14,400	D	Micro							X				X		X	X				2	2	0	0	80	Micro	Bom	0								
14,420	E	Micro							X				X		X	X				2	2	0	0	80	Micro	Bom	0								
14,440	D	Micro			X				X				X							2	2	40	0	40	Micro	Bom	0								
14,460	E	Micro			X				X							X				2	3	20	0	60	Micro	Bom	0								
14,480	D	Micro							X							X				2	2	0	0	80	Micro	Bom	0								
14,500	E	Micro							X							X				2	2	0	0	80	Micro	Bom	0								

INVENTÁRIO DO ESTADO DA SUPERFÍCIE DO PAVIMENTO																									DNIT-PRO 06				
RODOVIA: BR-116 (MG)										SEGMENTO: 0,000 ao 817,000										DATA: 03/2007									
TRECHO: Div. BA/MG - Div. MG/RJ										AVALIADOR: Gerson										PISTA: Simples					FOLHA:				
km	Faixa	Pista Tipo Rev.	OK	FC-1			FC-2		FC-3		AF	O	P	EX	D	R	ALC	ATC	DG	Flecha		% de Área			ACOSTAMENTO				
				FI	TTC	TLC	J	TB	JE	E										TRI	TRE	FC-1	FC-2	FC-3	Tipo	Estado	Deg	OBS.	
				(1)	(1)	(1)	(2)	(2)	(3)	(3)										(4)	(5)	(5)	(6)	(7)	(8)				
14,520	D	Micro		X	X								X							2	2	70	0	0	Micro	Bom	0		
14,540	E	Micro			X				X						X					2	2	20	0	60	Micro	Bom	0		
14,560	D	Micro							X											2	2	0	0	70	Micro	Bom	0		
14,580	E	Micro			X				X						X					2	2	30	0	40	Micro	Bom	0		
14,600	D	Micro							X				X		X	X				2	2	0	0	60	Micro	Bom	0		
14,620	E	Micro			X				X						X	X				2	2	20	0	60	Micro	Bom	0		
14,640	D	Micro							X				X			X				2	2	0	0	70	Micro	Bom	0		
14,660	E	Micro		X	X				X							X				2	2	60	0	20	Micro	Bom	0		
14,680	D	Micro			X				X				X			X				2	2	30	0	60	Micro	Bom	0		
14,700	E	Micro		X	X				X											2	2	40	0	40	Micro	Bom	0		
14,720	D	Micro			X				X							X				2	2	40	0	30	Micro	Bom	0		
14,740	E	Micro			X				X											2	2	30	0	40	Micro	Bom	0		
14,760	D	Micro		X	X	X			X											2	2	30	0	30	Micro	Bom	0		
14,780	E	Micro			X	X			X											2	2	30	0	30	Micro	Bom	0		
14,800	D	Micro			X	X			X											2	2	30	0	20	Micro	Bom	0		
14,820	E	Micro			X				X				X			X				2	2	40	0	30	Micro	Bom	0		
14,840	D	Micro		X	X															2	2	60	0	0	Micro	Bom	0		
14,860	E	Micro			X				X											2	2	30	0	50	Micro	Bom	0		
14,880	D	Micro			X	X										X				2	2	40	0	0	Micro	Bom	0		
14,900	E	Micro		X	X															2	2	40	0	0	Micro	Bom	0		
14,920	D	Micro			X				X							X				2	2	40	0	20	Micro	Bom	0		
14,940	E	Micro		X	X				X											1	2	40	0	30	Micro	Bom	0		
14,960	D	Micro		X	X															1	2	50	0	0	Micro	Bom	0		
14,980	E	Micro		X	X											X				1	2	30	0	0	Micro	Bom	0		
15,000	D	Micro		X	X															1	2	30	0	0	Micro	Bom	0		
15,020	E	Micro			X	X										X				2	2	30	0	0	Micro	Bom	0		
15,040	D	Micro		X	X		X									X				2	2	20	20	0	Micro	Bom	0		
15,060	E	Micro			X	X			X											2	2	30	0	30	Micro	Bom	0		
15,080	D	Micro		X	X	X			X											2	2	40	0	10	Micro	Bom	0		
15,100	E	Micro		X	X		X						X							1	2	20	30	0	Micro	Bom	0		
15,120	D	Micro		X	X				X											1	2	40	0	20	Micro	Bom	0		
15,140	E	Micro			X				X											2	2	20	0	40	Micro	Bom	0		
15,160	D	Micro			X	X			X											1	2	40	0	20	Micro	Bom	0		

INVENTÁRIO DO ESTADO DA SUPERFÍCIE DO PAVIMENTO																												DNIT-PRO 06											
RODOVIA: BR-116 (MG)																				SEGMENTO: 0,000 ao 817,000								DATA: 03/2007											
TRECHO: Div. BA/MG - Div. MG/RJ																				AVALIADOR: Gerson								PISTA: Simples								FOLHA:			
km	Faixa	Pista Tipo Rev.	OK	FC-1			FC-2		FC-3		AF	O	P	EX	D	R	ALC	ATC	DG	Flecha		% de Área			ACOSTAMENTO														
				FI	TTC	TLC	J	TB	JE	E										TRI	TRE	FC-1	FC-2	FC-3	Tipo	Estado	Deg	OBS.											
				(1)	(1)	(1)	(2)	(2)	(3)	(3)										(4)	(5)	(5)	(6)	(7)	(8)	cm													
15,180	E	Micro						X							X					2	2	0	0	70	Micro	Bom	0												
15,200	D	Micro		X	X	X														1	2	50	0	0	Micro	Bom	0												
15,220	E	Micro						X						X						2	2	0	0	80	Micro	Bom	0												
15,240	D	Micro		X	X			X												1	2	20	0	50	Micro	Bom	0												
15,260	E	Micro						X				X		X	X					2	1	0	0	80	Micro	Bom	0												
15,280	D	Micro			X			X												1	2	10	0	60	Micro	Bom	0												
15,300	E	Micro			X			X				X		X	X					1	2	20	0	50	Micro	Bom	0												
15,320	D	Micro			X	X		X				X		X	X					1	1	30	0	20	Micro	Bom	0												
15,340	E	Micro			X			X												2	2	20	0	50	Micro	Bom	0												
15,360	D	Micro			X			X												2	2	20	0	40	Micro	Bom	0												
15,380	E	Micro			X			X						X						1	2	40	0	50	Micro	Bom	0												
15,400	D	Micro			X	X		X												1	2	20	0	50	Micro	Bom	0												
15,420	E	Micro			X			X				X		X	X					2	2	20	0	60	Micro	Bom	0												
15,440	D	Micro			X			X						X						1	2	20	0	40	Micro	Bom	0												
15,460	E	Micro		X	X			X												2	2	40	0	30	Micro	Bom	0												
15,480	D	Micro		X	X	X	X					X								2	2	30	40	0	Micro	Bom	0												
15,500	E	Micro			X			X							X					2	2	40	0	40	Micro	Bom	0												
15,520	D	Micro			X			X							X					2	2	20	0	60	Micro	Bom	0												
15,540	E	Micro						X							X					2	2	0	0	60	Micro	Bom	0												
15,560	D	Micro			X			X							X					2	2	20	0	50	Micro	Bom	0												
15,580	E	Micro			X			X							X					2	2	30	0	20	Micro	Bom	0												
15,600	D	Micro			X	X														1	2	20	0	0	Micro	Bom	0												
15,620	E	Micro												X	X					3	3	0	0	0	Micro	Bom	0												
15,640	D	Micro			X			X							X					3	3	20	0	60	Micro	Bom	0												
15,660	E	Micro						X				X								2	2	0	0	70	Micro	Bom	0												
15,680	D	Micro						X						X						3	3	0	0	80	Micro	Bom	0												
15,700	E	Micro						X						X	X					3	3	0	0	70	Micro	Bom	0												
15,720	D	Micro			X			X												1	2	20	0	60	Micro	Bom	0												
15,740	E	Micro			X			X							X					2	3	40	0	50	Micro	Bom	0												
15,760	D	Micro			X	X		X												1	2	20	0	50	Micro	Bom	0												
15,780	E	Micro			X			X						X						1	1	20	0	40	Micro	Bom	0												
15,800	D	Micro			X			X				X		X						1	1	40	0	40	Micro	Bom	0												
15,820	E	Micro						X				X		X	X					3	3	0	0	80	Micro	Bom	0												

INVENTÁRIO DO ESTADO DA SUPERFÍCIE DO PAVIMENTO																									DNIT-PRO 06			
RODOVIA: BR-116 (MG)																			SEGMENTO: 0,000 ao 817,000						DATA: 03/2007			
TRECHO: Div. BA/MG - Div. MG/RJ																			AVALIADOR: Gerson						PISTA: Simples		FOLHA:	
km	Faixa	Pista Tipo Rev.	OK	FC-1			FC-2		FC-3		AF	O	P	EX	D	R	ALC	ATC	DG	Flecha		% de Área			ACOSTAMENTO			
				FI	TTC	TLC	J	TB	JE	E										TRI	TRE	FC-1	FC-2	FC-3	Tipo	Estado	Deg cm	OBS.
				(1)	(1)	(1)	(2)	(2)	(3)	(3)																		
15,840	D	Micro							X				X		X					3	3	0	0	90	Micro	Bom	0	
15,860	E	Micro													X					1	1	0	0	0	Micro	Bom	0	
15,880	D	Micro			X				X				X		X	X				2	3	20	0	70	Micro	Bom	0	
15,900	E	Micro			X				X						X					2	2	10	0	80	Micro	Bom	0	
15,920	D	Micro							X				X		X	X				2	2	20	0	60	Micro	Bom	0	
15,940	E	Micro			X				X											2	2	30	0	40	Micro	Bom	0	
15,960	D	Micro							X				X		X	X				3	3	0	0	80	Micro	Bom	0	
15,980	E	Micro			X				X							X				2	2	20	0	50	Micro	Bom	0	
16,000	D	Micro			X				X							X				2	2	40	0	20	Micro	Bom	0	
16,020	E	Micro			X				X							X				1	2	30	0	50	Micro	Bom	0	
16,040	D	Micro			X				X							X				1	2	30	0	60	Micro	Bom	0	
16,060	E	Micro							X											1	2	0	0	70	Micro	Bom	0	
16,080	D	Micro			X				X							X				2	2	40	0	30	Micro	Bom	0	
16,100	E	Micro							X				X		X	X				1	2	0	0	70	Micro	Bom	0	
16,120	D	Micro			X				X							X				1	2	30	0	60	Micro	Bom	0	
16,140	E	Micro							X				X		X	X				2	2	0	0	70	Micro	Bom	0	
16,160	D	Micro			X	X										X				1	2	40	0	0	Micro	Bom	0	
16,180	E	Micro			X										X	X				1	2	40	0	0	Micro	Bom	0	
16,200	D	Micro			X	X			X							X				2	2	30	0	30	Micro	Bom	0	
16,220	E	Micro			X				X							X				1	2	30	0	60	Micro	Bom	0	
16,240	D	Micro			X	X			X						X					2	2	20	0	40	Micro	Bom	0	
16,260	E	Micro											X		X	X				1	2	0	0	0	Micro	Bom	0	
16,280	D	Micro			X	X			X							X				1	2	20	0	40	Micro	Bom	0	
16,300	E	Micro													X	X				3	2	0	0	0	Micro	Bom	0	
16,320	D	Micro			X	X			X											1	2	30	0	60	Micro	Bom	0	
16,340	E	Micro			X										X	X				2	2	40	0	0	Micro	Bom	0	
16,360	D	Micro			X	X	X													2	2	20	60	0	Micro	Bom	0	
16,380	E	Micro			X				X						X	X				2	2	30	0	30	Micro	Bom	0	
16,400	D	Micro			X	X	X									X				2	2	20	70	0	Micro	Bom	0	
16,420	E	Micro					X								X	X				2	2	0	80	0	Micro	Bom	0	
16,440	D	Micro			X	X	X									X				2	2	40	20	0	Micro	Bom	0	
16,460	E	Micro							X							X				2	2	0	0	80	Micro	Bom	0	
16,480	D	Micro			X	X			X							X				2	2	20	0	60	Micro	Bom	0	

INVENTÁRIO DO ESTADO DA SUPERFÍCIE DO PAVIMENTO																											DNIT-PRO 06							
RODOVIA: BR-116 (MG)																	SEGMENTO: 0,000 ao 817,000										DATA: 03/2007							
TRECHO: Div. BA/MG - Div. MG/RJ																	AVALIADOR: Gerson										PISTA: Simples				FOLHA:			
km	Faixa	Pista Tipo Rev.	OK	FC-1			FC-2		FC-3		AF	O	P	EX	D	R	ALC	ATC	DG	Flecha		% de Área			ACOSTAMENTO									
				FI	TTC	TLC	J	TB	JE	E										TRI	TRE	FC-1	FC-2	FC-3	Tipo	Estado	Deg	OBS.						
				(1)	(1)	(1)	(2)	(2)	(3)	(3)										(4)	(5)	(5)	(6)	(7)	(8)					cm				
16,500	E	Micro							X											2	2	0	0	80	Micro	Bom	0							
16,520	D	Micro			X				X						X					1	2	20	0	60	Micro	Bom	0							
16,540	E	Micro			X				X						X					2	2	20	0	60	Micro	Bom	0							
16,560	D	Micro			X				X						X					2	2	20	0	60	Micro	Bom	0							
16,580	E	Micro							X											2	2	0	0	80	Micro	Bom	0							
16,600	D	Micro							X						X					2	2	0	0	90	Micro	Bom	0							
16,620	E	Micro			X				X						X					2	2	20	0	60	Micro	Bom	0							
16,640	D	Micro			X				X						X					2	2	20	0	80	Micro	Bom	0							
16,660	E	Micro		X	X				X											2	2	20	0	40	Micro	Bom	0							
16,680	D	Micro			X				X					X	X					2	2	20	0	70	Micro	Bom	0							
16,700	E	Micro			X				X											1	1	30	0	30	Micro	Bom	0							
16,720	D	Micro			X				X					X	X					2	2	30	0	60	Micro	Bom	0							
16,740	E	Micro			X				X						X					2	2	20	0	60	Micro	Bom	0							
16,760	D	Micro			X				X						X					2	2	40	0	30	Micro	Bom	0							
16,780	E	Micro			X				X						X					2	2	20	0	60	Micro	Bom	0							
16,800	D	Micro			X	X			X											2	2	30	0	60	Micro	Bom	0							
16,820	E	Micro			X				X					X	X					1	1	20	0	50	Micro	Bom	0							
16,840	D	Micro			X				X				X		X					1	1	40	0	50	Micro	Bom	0							
16,860	E	Micro		X	X				X						X					2	2	40	0	20	Micro	Bom	0							
16,880	D	Micro			X				X						X					1	1	20	0	40	Não Tem									
16,900	E	Micro			X				X			X		X	X					2	2	20	0	60	Micro	Bom	0							
16,920	D	Micro		X	X	X														1	1	70	0	0	Não Tem									
16,940	E	Micro			X				X					X	X					1	2	20	0	40	Micro	Bom	0							
16,960	D	Micro			X				X											2	2	50	0	50	Não Tem									
16,980	E	Micro			X				X				X							1	2	40	0	50	Micro	Bom	0							
17,000	D	Micro			X	X			X											1	1	40	0	40	Não Tem									
17,020	E	Micro			X				X					X	X					1	2	20	0	60	Micro	Bom	0							
17,040	D	Micro			X															1	1	50	0	0	Não Tem									
17,060	E	Micro			X				X						X					1	2	20	0	40	Micro	Bom	0							
17,080	D	Micro		X	X				X											1	1	40	0	40	Não Tem									
17,100	E	Micro			X				X						X					1	1	30	0	40	Micro	Bom	0							
17,120	D	Micro			X	X														1	1	70	0	0	Não Tem									
17,140	E	Micro			X				X				X		X					1	1	40	0	20	Micro	Bom	0							

INVENTÁRIO DO ESTADO DA SUPERFÍCIE DO PAVIMENTO																											DNIT-PRO 06					
RODOVIA: BR-116 (MG)																		SEGMENTO: 0,000 ao 817,000									DATA: 03/2007					
TRECHO: Div. BA/MG - Div. MG/RJ																		AVALIADOR: Gerson									PISTA: Simples			FOLHA:		
km	Faixa	Pista Tipo Rev.	OK	FC-1			FC-2		FC-3		AF	O	P	EX	D	R	ALC	ATC	DG	Flecha		% de Área			ACOSTAMENTO							
				FI	TTC	TLC	J	TB	JE	E										TRI	TRE	FC-1	FC-2	FC-3	Tipo	Estado	Deg cm	OBS.				
				(1)	(1)	(1)	(2)	(2)	(3)	(3)										(4)	(5)	(5)	(6)	(7)	(8)	(4)	(5)		(5)	(6)	(7)	(8)
17,160	D	Micro			X				X						X					1	1	20	0	40	Não Tem							
17,180	E	Micro							X					X	X					1	2	0	0	80	Micro	Bom	0					
17,200	D	Micro			X				X						X					1	1	20	0	40	Não Tem							
17,220	E	Micro			X				X						X					2	2	20	0	60	Micro	Bom	0					
17,240	D	Micro			X				X					X	X					1	2	30	0	60	Não Tem							
17,260	E	Micro			X				X					X	X					1	2	40	0	40	Micro	Bom	0					
17,280	D	Micro			X				X											1	1	60	0	30	Não Tem							
17,300	E	Micro							X				X	X	X					2	2	0	0	70	Micro	Bom	0					
17,320	D	Micro			X	X														1	1	70	0	0	Não Tem							
17,340	E	Micro			X				X											1	1	40	0	40	Micro	Bom	0					
17,360	D	Micro			X	X			X				X		X					1	2	30	0	60	Não Tem							
17,380	E	Micro			X	X			X						X					1	2	20	0	30	Micro	Bom	0					
17,400	D	Micro			X	X			X				X		X					1	2	20	0	40	Não Tem							
17,420	E	Micro							X						X					1	2	0	0	70	Micro	Bom	0					
17,440	D	Micro			X	X			X						X					1	1	20	0	70	Não Tem							
17,460	E	Micro			X				X				X		X	X				1	1	20	0	40	Micro	Bom	0					
17,480	D	Micro			X	X			X					X						2	2	30	0	70	Não Tem							
17,500	E	Micro			X				X					X	X					2	2	20	0	40	Micro	Bom	0					
17,520	D	Micro			X	X			X				X	X						1	2	20	0	60	Não Tem							
17,540	E	Micro			X				X						X					1	2	20	0	60	Micro	Bom	0					
17,560	D	Micro							X											1	1	0	0	80	Não Tem							
17,580	E	Micro							X				X	X	X					2	2	0	0	90	Micro	Bom	0					
17,600	D	Micro							X				X	X	X					1	1	0	0	90	Não Tem							
17,620	E	Micro							X				X	X	X					2	2	0	0	90	Micro	Bom	0					
17,640	D	Micro							X				X	X	X					1	2	0	0	90	Não Tem							
17,660	E	Micro			X				X				X		X					1	1	20	0	60	Micro	Bom	0					
17,680	D	Micro							X											1	1	0	0	90	Não Tem							
17,700	E	Micro							X				X		X					1	1	0	0	90	Micro	Bom	0					
17,720	D	Micro			X				X											1	1	20	0	70	Não Tem							
17,740	E	Micro							X				X	X	X					2	2	0	0	90	Micro	Bom	0					
17,760	D	Micro							X						X					1	1	0	0	90	Não Tem							
17,780	E	Micro							X					X	X					1	1	0	0	80	Micro	Bom	0					
17,800	D	Micro							X											1	1	0	0	90	Não Tem							

INVENTÁRIO DO ESTADO DA SUPERFÍCIE DO PAVIMENTO																										DNIT-PRO 06			
RODOVIA: BR-116 (MG)																		SEGMENTO: 0,000 ao 817,000								DATA: 03/2007			
TRECHO: Div. BA/MG - Div. MG/RJ																		AVALIADOR: Gerson								PISTA: Simples		FOLHA:	
km	Faixa	Pista Tipo Rev.	OK	FC-1			FC-2		FC-3		AF	O	P	EX	D	R	ALC	ATC	DG	Flecha		% de Área			ACOSTAMENTO				
				FI	TTC	TLC	J	TB	JE	E										TRI	TRE	FC-1	FC-2	FC-3	Tipo	Estado	Deg cm	OBS.	
				(1)	(1)	(1)	(2)	(2)	(3)	(3)										(4)	(5)	(5)	(6)	(7)	(8)	(4)	(5)		(5)
17,820	E	Micro							X				X		X	X				2	2	0	0	90	Micro	Bom	0		
17,840	D	Micro							X				X		X	X				2	2	0	0	90	Não Tem				
17,860	E	Micro							X						X	X				1	1	0	0	90	Micro	Bom	0		
17,880	D	Micro							X						X	X				1	1	0	0	90	Não Tem				
17,900	E	Micro			X				X				X		X	X				1	1	30	0	60	Micro	Bom	0		
17,920	D	Micro							X						X	X				1	1	0	0	90	Não Tem				
17,940	E	Micro			X				X						X	X				1	1	20	0	70	Micro	Bom	0		
17,960	D	Micro						X					X		X	X				1	1	0	90	0	Não Tem				
17,980	E	Micro			X	X			X							X				1	1	30	0	30	Micro	Bom	0		
18,000	D	Micro			X				X							X				1	2	20	0	60	Não Tem				
18,020	E	Micro							X						X	X				1	2	0	0	90	Micro	Bom	0		
18,040	D	Micro			X				X											1	1	20	0	70	Não Tem				
18,060	E	Micro			X	X			X						X	X				1	1	20	0	60	Micro	Bom	0		
18,080	D	Micro		X	X	X	X													1	1	40	20	0	Não Tem				
18,100	E	Micro			X				X							X				1	1	20	0	60	Micro	Bom	0		
18,120	D	Micro			X				X											1	1	20	0	60	Não Tem				
18,140	E	Micro			X	X			X						X					1	1	20	0	60	Micro	Bom	0		
18,160	D	Micro			X	X										X				1	1	30	0	60	Não Tem				
18,180	E	Micro							X				X		X	X				1	1	0	0	80	Micro	Bom	0		
18,200	D	Micro							X				X		X	X				1	1	0	0	90	Não Tem				
18,220	E	Micro			X	X			X				X							1	1	30	0	60	Micro	Bom	0		
18,240	D	Micro							X				X		X	X				1	3	0	0	90	Não Tem				
18,260	E	Micro			X				X											1	1	20	0	70	Micro	Bom	0		
18,280	D	Micro							X				X		X	X				1	1	0	0	90	Não Tem				
18,300	E	Micro			X				X											1	1	20	0	70	Micro	Bom	0		
18,320	D	Micro							X											1	1	0	0	90	Não Tem				
18,340	E	Micro			X				X				X							0	1	30	0	70	Micro	Bom	0		
18,360	D	Micro							X							X				1	1	0	0	90	Não Tem				
18,380	E	Micro			X				X											0	1	30	0	60	Micro	Bom	0		
18,400	D	Micro							X				X		X	X				1	1	0	0	90	Não Tem				
18,420	E	Micro			X				X						X					0	1	20	0	70	Micro	Bom	0		
18,440	D	Micro							X				X							1	1	0	0	90	Não Tem				
18,460	E	Micro			X	X			X											0	1	20	0	70	Micro	Bom	0		

INVENTÁRIO DO ESTADO DA SUPERFÍCIE DO PAVIMENTO																									DNIT-PRO 06									
RODOVIA: BR-116 (MG)															SEGMENTO: 0,000 ao 817,000										DATA: 03/2007									
TRECHO: Div. BA/MG - Div. MG/RJ															AVALIADOR: Gerson										PISTA: Simples					FOLHA:				
km	Faixa	Pista Tipo Rev.	OK	FC-1			FC-2		FC-3		AF	O	P	EX	D	R	ALC	ATC	DG	Flecha mm		% de Área			ACOSTAMENTO									
				FI	TTC	TLC	J	TB	JE	E										TRI	TRE	FC-1	FC-2	FC-3	Tipo	Estado	Deg cm	OBS.						
				(1)	(1)	(1)	(2)	(2)	(3)	(3)										(4)	(5)	(5)	(6)	(7)	(8)									
18,480	D	Micro							X				X							0	1	0	0	70	Não Tem									
18,500	E	Micro			X				X					X						0	1	30	0	70	Micro	Bom	0							
18,520	D	Micro							X						X					0	1	0	0	70	Não Tem									
18,540	E	Micro			X				X				X	X	X					1	1	20	0	60	Micro	Bom	0							
18,560	D	Micro							X				X	X	X					2	2	0	0	90	Não Tem									
18,580	E	Micro			X								X	X	X					2	2	60	0	0	Micro	Bom	0							
18,600	D	Micro							X					X						1	1	0	0	90	Não Tem									
18,620	E	Micro			X	X							X	X	X					1	1	20	0	70	Micro	Bom	0							
18,640	D	Micro			X				X				X		X					1	1	10	0	80	Não Tem									
18,660	E	Micro			X				X				X	X	X					1	1	20	0	80	Micro	Bom	0							
18,680	D	Micro		X	X															1	1	60	0	0	Não Tem									
18,700	E	Micro			X				X				X	X	X					1	1	20	0	70	Micro	Bom	0							
18,720	D	Micro							X				X	X	X					2	2	0	0	90	Não Tem									
18,740	E	Micro			X	X							X	X	X					2	2	20	0	50	Micro	Bom	0							
18,760	D	Micro			X	X														2	2	70	0	0	Não Tem									
18,780	E	Micro			X	X							X	X	X					2	2	80	0	0	Micro	Bom	0							
18,800	D	Micro			X	X			X											2	2	50	0	30	Não Tem									
18,820	E	Micro			X								X	X	X					1	2	60	0	0	Micro	Bom	0							
18,840	D	Micro							X				X	X	X					1	2	0	0	90	Não Tem									
18,860	E	Micro			X				X				X		X					1	2	30	0	60	Micro	Bom	0							
18,880	D	Micro			X	X			X				X		X					1	2	20	0	60	Não Tem									
18,900	E	Micro			X				X				X	X	X					2	2	20	0	60	Micro	Bom	0							
18,920	D	Micro			X				X				X		X					1	1	20	0	70	Não Tem									
18,940	E	Micro			X				X				X							1	1	40	0	30	Micro	Bom	0							
18,960	D	Micro			X				X					X	X					1	2	20	0	70	Não Tem									
18,980	E	Micro			X										X					1	1	80	0	0	Micro	Bom	0							
19,000	D	Micro							X						X					1	1	0	0	80	Não Tem									
19,020	E	Micro			X				X				X	X						1	1	20	0	60	Micro	Bom	0							
19,040	D	Micro			X				X						X					1	1	20	0	60	Não Tem									
19,060	E	Micro			X				X				X	X	X					1	1	20	0	70	Micro	Bom	0							
19,080	D	Micro			X		X													1	1	60	20	0	Micro	Bom	0							
19,100	E	Micro			X				X				X	X						1	1	40	0	40	Micro	Bom	0							
19,120	D	Micro							X				X	X	X					1	1	0	0	80	Micro	Bom	0							

INVENTÁRIO DO ESTADO DA SUPERFÍCIE DO PAVIMENTO																											DNIT-PRO 06					
RODOVIA: BR-116 (MG)																		SEGMENTO: 0,000 ao 817,000									DATA: 03/2007					
TRECHO: Div. BA/MG - Div. MG/RJ																		AVALIADOR: Gerson									PISTA: Simples			FOLHA:		
km	Faixa	Pista Tipo Rev.	OK	FC-1			FC-2		FC-3		AF	O	P	EX	D	R	ALC	ATC	DG	Flecha		% de Área			ACOSTAMENTO							
				FI	TTC	TLC	J	TB	JE	E										TRI	TRE	FC-1	FC-2	FC-3	Tipo	Estado	Deg cm	OBS.				
				(1)	(1)	(1)	(2)	(2)	(3)	(3)										(4)	(5)	(5)	(6)	(7)					(8)			
19,140	E	Micro			X				X				X		X	X				1	1	20	0	70	Micro	Bom	0					
19,160	D	Micro			X				X							X				1	1	20	0	40	Micro	Bom	0					
19,180	E	Micro			X				X											1	1	20	0	60	Micro	Bom	0					
19,200	D	Micro			X				X				X							1	1	20	0	60	Micro	Bom	0					
19,220	E	Micro							X				X		X	X				2	2	0	0	40	Micro	Bom	0					
19,240	D	Micro			X	X			X							X				1	1	20	0	40	Micro	Bom	0					
19,260	E	Micro							X				X		X	X				2	2	0	0	60	Micro	Bom	0					
19,280	D	Micro			X				X				X		X	X				2	2	20	0	70	Micro	Bom	0					
19,300	E	Micro							X				X		X	X				2	2	0	0	70	Micro	Bom	0					
19,320	D	Micro			X				X							X				1	2	20	0	60	Micro	Bom	0					
19,340	E	Micro							X				X		X	X				2	2	0	0	70	Micro	Bom	0					
19,360	D	Micro			X				X				X			X				1	1	20	0	60	Micro	Bom	0					
19,380	E	Micro			X				X						X	X				1	1	20	0	50	Micro	Bom	0					
19,400	D	Micro			X				X							X				1	1	40	0	50	Micro	Bom	0					
19,420	E	Micro			X				X				X		X	X				2	2	30	0	60	Micro	Bom	0					
19,440	D	Micro			X				X				X			X				2	2	30	0	60	Micro	Bom	0					
19,460	E	Micro			X				X				X		X	X				1	2	30	0	60	Micro	Bom	0					
19,480	D	Micro			X				X											1	2	20	0	60	Micro	Bom	0					
19,500	E	Micro		X	X		X						X							1	1	40	20	0	Micro	Bom	0					
19,520	D	Micro			X				X											1	1	20	0	60	Micro	Bom	0					
19,540	E	Micro			X								X							2	2	30	0	0	Micro	Bom	0					
19,560	D	Micro			X	X			X											1	1	40	0	20	Micro	Bom	0					
19,580	E	Micro							X				X		X	X				2	2	0	0	50	Micro	Bom	0					
19,600	D	Micro							X				X		X	X				2	2	0	0	90	Micro	Bom	0					
19,620	E	Micro			X				X				X		X	X				2	2	20	0	60	Micro	Bom	0					
19,640	D	Micro			X				X				X			X				1	1	30	0	60	Micro	Bom	0					
19,660	E	Micro		X	X								X			X				1	1	60	0	0	Micro	Bom	0					
19,680	D	Micro							X				X		X	X				1	1	0	0	90	Micro	Bom	0					
19,700	E	Micro			X				X							X				1	1	30	0	40	Micro	Bom	0					
19,720	D	Micro							X							X				1	1	0	0	90	Não Tem							
19,740	E	Micro			X				X				X			X				0	1	30	0	60	Micro	Bom	0					
19,760	D	Micro			X				X				X			X				1	2	20	0	60	Não Tem							
19,780	E	Micro			X				X				X		X	X				1	2	30	0	60	Micro	Bom	0					

INVENTÁRIO DO ESTADO DA SUPERFICIE DO PAVIMENTO																											DNIT-PRO 06	
RODOVIA: BR-116 (MG)										SEGMENTO: 0,000 ao 817,000															DATA: 03/2007			
TRECHO: Div. BA/MG - Div. MG/RJ										AVALIADOR: Gerson										PISTA: Simples							FOLHA:	
km	Faixa	Pista Tipo Rev.	OK	FC-1			FC-2		FC-3		AF	O	P	EX	D	R	ALC	ATC	DG	Flecha		% de Área			ACOSTAMENTO			
				FI	TTC	TLC	J	TB	JE	E										TRI	TRE	FC-1	FC-2	FC-3	Tipo	Estado	Deg cm	OBS.
				(1)	(1)	(1)	(2)	(2)	(3)	(3)										(4)	(5)	(5)	(6)	(7)	(8)	(4)	(5)	
19,800	D	Micro						X				X		X	X					2	2	0	0	90	Não Tem			
19,820	E	Micro			X			X				X			X					1	2	40	0	30	Micro	Bom	0	
19,840	D	Micro			X			X				X		X	X					1	1	20	0	40	Não Tem			
19,860	E	Micro			X			X				X			X					2	2	40	0	60	Micro	Bom	0	
19,880	D	Micro			X			X												1	1	30	0	40	Não Tem			
19,900	E	Micro						X				X		X	X					1	2	0	0	90	Micro	Bom	0	
19,920	D	Micro			X			X				X			X					1	2	20	0	70	Não Tem			
19,940	E	Micro			X			X				X			X					1	2	20	0	60	Micro	Bom	0	
19,960	D	Micro			X	X		X				X		X	X					1	2	30	0	60	Não Tem			
19,980	E	Micro			X			X				X			X					1	2	30	0	60	Micro	Bom	0	
20,000	D	Micro			X	X		X				X		X	X					2	2	30	0	60	Não Tem			
20,020	E	Micro			X			X				X			X					1	1	30	0	40	Micro	Bom	0	
20,040	D	Micro			X	X		X							X					2	1	30	0	60	Não Tem			
20,060	E	Micro			X			X				X		X	X					1	1	30	0	60	Micro	Bom	0	
20,080	D	Micro		X	X	X		X				X		X	X					1	2	30	0	60	Não Tem			
20,100	E	Micro			X			X				X			X					1	1	20	0	60	Micro	Bom	0	
20,120	D	Micro		X	X	X		X				X		X						1	1	20	0	60	Não Tem			
20,140	E	Micro		X	X															1	1	70	0	0	Micro	Bom	0	
20,160	D	Micro			X	X		X												1	1	30	0	30	Não Tem			
20,180	E	Micro			X	X														1	1	60	0	0	Micro	Bom	0	
20,200	D	Micro			X	X		X				X		X	X					2	2	30	0	60	Não Tem			
20,220	E	Micro			X			X				X		X	X					2	2	30	0	60	Micro	Bom	0	
20,240	D	Micro			X	X						X		X	X					2	2	30	0	60	Não Tem			
20,260	E	Micro			X	X		X							X					1	1	30	0	20	Micro	Bom	0	
20,280	D	Micro		X	X	X		X												1	2	20	0	40	Não Tem			
20,300	E	Micro		X	X			X												1	2	30	0	60	Micro	Bom	0	
20,320	D	Micro		X	X	X		X												1	2	20	0	60	Não Tem			
20,340	E	Micro			X	X		X				X			X					1	1	50	0	30	Micro	Bom	0	
20,360	D	Micro			X	X		X				X		X						1	1	30	0	60	Não Tem			
20,380	E	Micro			X			X				X								1	1	40	0	30	Micro	Bom	0	
20,400	D	Micro			X			X				X		X	X					0	1	30	0	60	Micro	Bom	0	
20,420	E	Micro			X	X														1	1	90	0	0	Não Tem			
20,440	D	Micro		X	X	X	X					X			X					1	1	30	60	0	Micro	Bom	0	

INVENTÁRIO DO ESTADO DA SUPERFICIE DO PAVIMENTO																												DNIT-PRO 06					
RODOVIA: BR-116 (MG)																	SEGMENTO: 0,000 ao 817,000											DATA: 03/2007					
TRECHO: Div. BA/MG - Div. MG/RJ																	AVALIADOR: Gerson											PISTA: Simples			FOLHA:		
km	Faixa	Pista Tipo Rev.	OK	FC-1			FC-2		FC-3		AF	O	P	EX	D	R	ALC	ATC	DG	Flecha		% de Área			ACOSTAMENTO								
				FI	TTC	TLC	J	TB	JE	E										TRI	TRE	FC-1	FC-2	FC-3	Tipo	Estado	Deg cm	OBS.					
				(1)	(1)	(1)	(2)	(2)	(3)	(3)										(4)	(5)	(5)	(6)	(7)	(8)	(4)	(5)		(5)	(6)	(7)	(8)	
20,460	E	Micro			X	X			X						X					1	1	40	0	50	Não Tem								
20,480	D	Micro		X	X	X						X		X	X					1	1	40	0	60	Micro	Bom	0						
20,500	E	Micro							X				X		X	X				1	1	0	0	60	Micro	Bom	0						
20,520	D	Micro			X	X			X				X							1	1	30	0	60	Não Tem								
20,540	E	Micro		X	X				X											1	1	40	0	30	Micro	Bom	0						
20,560	D	Micro			X	X			X				X		X	X				1	1	40	0	60	Não Tem								
20,580	E	Micro		X	X				X											1	1	60	0	20	Micro	Bom	0						
20,600	D	Micro			X	X			X				X		X	X				1	1	20	0	70	Não Tem								
20,620	E	Micro			X				X											1	1	20	0	50	Micro	Bom	0						
20,640	D	Micro			X	X			X				X		X	X				1	1	30	0	50	Não Tem								
20,660	E	Micro			X				X											1	1	30	0	50	Micro	Bom	0						
20,680	D	Micro			X				X				X		X	X				1	1	20	0	50	Não Tem								
20,700	E	Micro			X	X			X											1	1	30	0	60	Micro	Bom	0						
20,720	D	Micro			X	X			X				X		X	X				0	1	30	0	60	Não Tem								
20,740	E	Micro			X	X														1	1	90	0	0	Micro	Bom	0						
20,760	D	Micro			X	X			X				X			X				1	1	30	0	60	Micro	Bom	0						
20,780	E	Micro		X	X															1	1	0	70	0	Micro	Bom	0						
20,800	D	Micro			X	X			X											1	1	30	0	60	Micro	Bom	0						
20,820	E	Micro			X				X											1	1	20	0	50	Micro	Bom	0						
20,840	D	Micro			X	X			X				X		X					1	1	20	0	60	Micro	Bom	0						
20,860	E	Micro			X				X						X					1	1	20	0	70	Micro	Bom	0						
20,880	D	Micro							X											1	1	0	0	80	Micro	Bom	0						
20,900	E	Micro							X				X			X				1	1	0	0	90	Micro	Bom	0						
20,920	D	Micro							X				X							1	1	0	0	90	Micro	Bom	0						
20,940	E	Micro			X				X											1	1	20	0	60	Micro	Bom	0						
20,960	D	Micro			X	X			X				X			X				1	1	20	0	70	Micro	Bom	0						
20,980	E	Micro		X	X															1	1	70	0	0	Micro	Bom	0						
21,000	D	Micro							X				X		X	X				1	1	0	0	90	Micro	Bom	0						
21,020	E	Micro			X	X														1	1	90	0	0	Não Tem								
21,040	D	Micro							X						X	X				2	2	0	0	80	Micro	Bom	0						
21,060	E	Micro			X	X			X											1	1	30	0	60	Não Tem								
21,080	D	Micro			X	X			X				X		X	X				2	2	40	0	50	Micro	Bom	0						
21,100	E	Micro		X	X	X			X											1	1	40	0	30	Não Tem								

INVENTÁRIO DO ESTADO DA SUPERFÍCIE DO PAVIMENTO																											DNIT-PRO 06	
RODOVIA: BR-116 (MG)										SEGMENTO: 0,000 ao 817,000															DATA: 03/2007			
TRECHO: Div. BA/MG - Div. MG/RJ										AVALIADOR: Gerson										PISTA: Simples							FOLHA:	
km	Faixa	Pista Tipo Rev.	OK	FC-1			FC-2		FC-3		AF	O	P	EX	D	R	ALC	ATC	DG	Flecha		% de Área			ACOSTAMENTO			
				FI	TTC	TLC	J	TB	JE	E										TRI	TRE	FC-1	FC-2	FC-3	Tipo	Estado	Deg cm	OBS.
				(1)	(1)	(1)	(2)	(2)	(3)	(3)										(4)	(5)	(5)	(6)	(7)	(8)			
21,120	D	Micro										X		X	X					2	2	0	0	0	Micro	Bom	0	
21,140	E	Micro			X	X			X			X		X						1	2	30	0	60	Não Tem			
21,160	D	Micro							X						X					1	1	0	0	90	Micro	Bom	0	
21,180	E	Micro		X	X	X			X					X						1	1	40	0	20	Não Tem			
21,200	D	Micro							X						X					1	1	0	0	80	Micro	Bom	0	
21,220	E	Micro		X	X				X											1	1	40	0	20	Não Tem			
21,240	D	Micro							X			X		X	X					1	2	0	0	90	Micro	Bom	0	
21,260	E	Micro			X	X			X											1	1	60	0	20	Não Tem			
21,280	D	Micro			X				X			X		X	X					2	2	20	0	70	Micro	Bom	0	
21,300	E	Micro		X	X				X											1	1	40	0	30	Não Tem			
21,320	D	Micro							X					X	X					1	1	0	0	80	Micro	Bom	0	
21,340	E	Micro			X	X			X					X						1	1	40	0	20	Não Tem			
21,360	D	Micro							X			X			X					2	2	0	0	80	Micro	Bom	0	
21,380	E	Micro		X	X															1	1	30	0	0	Não Tem			
21,400	D	Micro			X				X			X			X					1	1	90	0	0	Micro	Bom	0	
21,420	E	Micro			X				X											1	1	30	0	30	Não Tem			
21,440	D	Micro			X				X			X			X					1	1	20	0	40	Micro	Bom	0	
21,460	E	Micro		X	X				X											1	1	20	0	40	Não Tem			
21,480	D	Micro		X	X				X						X					1	1	40	0	40	Micro	Bom	0	
21,500	E	Micro		X	X	X			X											1	1	10	0	20	Não Tem			
21,520	D	Micro			X	X			X			X		X	X					1	1	20	0	60	Micro	Bom	0	
21,540	E	Micro		X	X															1	1	50	0	0	Não Tem			
21,560	D	Micro		X	X	X			X			X		X	X					1	1	20	0	50	Micro	Bom	0	
21,580	E	Micro			X	X			X											1	1	40	0	30	Não Tem			
21,600	D	Micro							X			X		X	X					1	1	0	0	90	Micro	Bom	0	
21,620	E	Micro		X	X	X			X											1	1	20	0	40	Não Tem			
21,640	D	Micro							X											2	2	0	0	100	Micro	Bom	0	
21,660	E	Micro			X	X			X											2	2	20	0	40	Não Tem			
21,680	D	Micro			X	X			X						X					2	2	30	0	60	Micro	Bom	0	
21,700	E	Micro			X	X			X											1	1	20	0	50	Não Tem			
21,720	D	Micro			X	X			X											0	1	20	0	40	Micro	Bom	0	
21,740	E	Micro			X				X											1	1	20	0	40	Não Tem			
21,760	D	Micro		X	X	X			X						X					0	1	30	0	60	Micro	Bom	0	

INVENTÁRIO DO ESTADO DA SUPERFÍCIE DO PAVIMENTO																											DNIT-PRO 06							
RODOVIA: BR-116 (MG)																	SEGMENTO: 0,000 ao 817,000										DATA: 03/2007							
TRECHO: Div. BA/MG - Div. MG/RJ																	AVALIADOR: Gerson										PISTA: Simples				FOLHA:			
km	Faixa	Pista Tipo Rev.	OK	FC-1			FC-2		FC-3		AF	O	P	EX	D	R	ALC	ATC	DG	Flecha		% de Área			ACOSTAMENTO									
				FI	TTC	TLC	J	TB	JE	E										TRI	TRE	FC-1	FC-2	FC-3	Tipo	Estado	Deg cm	OBS.						
				(1)	(1)	(1)	(2)	(2)	(3)	(3)										(4)	(5)	(5)	(6)	(7)	(8)	(4)	(5)		(5)					
21,780	E	Micro		X	X				X											1	1	20	0	70	Não Tem									
21,800	D	Micro			X	X			X				X		X	X				0	1	20	0	60	Micro	Bom	0							
21,820	E	Micro		X	X	X														0	1	60	0	0	Não Tem									
21,840	D	Micro			X				X						X					0	1	20	0	60	Micro	Bom	0							
21,860	E	Micro		X	X															1	1	60	0	0	Não Tem									
21,880	D	Micro							X					X	X					2	2	0	0	80	Micro	Bom	0							
21,900	E	Micro			X	X			X						X					0	1	20	0	30	Não Tem									
21,920	D	Micro			X				X					X	X					2	2	20	0	40	Micro	Bom	0							
21,940	E	Micro		X	X				X				X							0	1	20	0	60	Não Tem									
21,960	D	Micro			X				X					X	X					1	1	20	0	40	Micro	Bom	0							
21,980	E	Micro			X	X														1	1	50	0	0	Não Tem									
22,000	D	Micro			X	X														1	1	80	0	0	Micro	Bom	0							
22,020	E	Micro			X	X														1	1	50	0	0	Não Tem									
22,040	D	Micro			X	X			X											1	1	30	0	30	Micro	Bom	0							
22,060	E	Micro			X	X								X						1	1	40	0	0	Não Tem									
22,080	D	Micro			X				X											1	1	30	0	30	Micro	Bom	0							
22,100	E	Micro		X	X	X			X											0	1	20	0	40	Não Tem									
22,120	D	Micro			X															1	1	50	0	0	Micro	Bom	0							
22,140	E	Micro			X	X			X											1	1	20	0	30	Não Tem									
22,160	D	Micro			X				X				X		X					1	1	20	0	40	Micro	Bom	0							
22,180	E	Micro		X	X				X											1	1	20	0	40	Não Tem									
22,200	D	Micro							X				X		X	X				1	1	0	0	60	Micro	Bom	0							
22,220	E	Micro		X	X				X											1	1	20	0	40	Não Tem									
22,240	D	Micro							X				X		X	X				1	1	0	0	50	Micro	Bom	0							
22,260	E	Micro			X	X														1	1	40	0	0	Não Tem									
22,280	D	Micro			X				X						X					1	1	20	0	40	Micro	Bom	0							
22,300	E	Micro			X	X														1	1	40	0	0	Não Tem									
22,320	D	Micro							X				X		X	X				1	2	0	0	80	Micro	Bom	0							
22,340	E	Micro			X				X						X					1	1	20	0	20	Não Tem									
22,360	D	Micro							X					X	X					2	2	0	0	70	Micro	Bom	0							
22,380	E	Micro			X				X					X	X					0	1	20	0	20	Não Tem									
22,400	D	Micro							X				X		X	X				2	2	0	0	70	Micro	Bom	0							
22,420	E	Micro		X	X									X	X					1	2	40	0	0	Não Tem									

INVENTÁRIO DO ESTADO DA SUPERFÍCIE DO PAVIMENTO																												DNIT-PRO 06			
RODOVIA: BR-116 (MG)																	SEGMENTO: 0,000 ao 817,000											DATA: 03/2007			
TRECHO: Div. BA/MG - Div. MG/RJ																	AVALIADOR: Gerson											PISTA: Simples		FOLHA:	
km	Faixa	Pista Tipo Rev.	OK	FC-1			FC-2		FC-3		AF	O	P	EX	D	R	ALC	ATC	DG	Flecha		% de Área			ACOSTAMENTO						
				FI	TTC	TLC	J	TB	JE	E										TRI	TRE	FC-1	FC-2	FC-3	Tipo	Estado	Deg cm	OBS.			
				(1)	(1)	(1)	(2)	(2)	(3)	(3)										(4)	(5)	(5)	(6)	(7)	(8)	(4)	(5)		(5)	(6)	(7)
22,440	D	Micro			X				X											1	1	30	0	40	Micro	Bom	0				
22,460	E	Micro		X	X															0	1	50	0	0	Não Tem						
22,480	D	Micro			X				X											1	1	20	0	40	Micro	Bom	0				
22,500	E	Micro		X	X															2	2	40	0	0	Não Tem						
22,520	D	Micro			X	X			X				X		X					1	1	30	0	30	Micro	Bom	0				
22,540	E	Micro		X											X					1	2	30	0	0	Não Tem						
22,560	D	Micro			X	X			X					X	X					2	2	20	0	60	Micro	Bom	0				
22,580	E	Micro		X	X															1	2	30	0	0	Não Tem						
22,600	D	Micro		X	X				X					X	X					1	2	20	0	40	Micro	Bom	0				
22,620	E	Micro		X	X				X											1	2	30	0	20	Não Tem						
22,640	D	Micro			X	X			X				X		X	X				1	2	30	0	40	Micro	Bom	0				
22,660	E	Micro			X	X			X											1	1	30	0	30	Não Tem						
22,680	D	Micro							X				X		X	X				1	1	0	0	60	Micro	Bom	0				
22,700	E	Micro			X	X			X											1	1	30	0	40	Não Tem						
22,720	D	Micro							X				X		X	X				1	1	0	0	70	Micro	Bom	0				
22,740	E	Micro			X				X					X						1	2	20	0	40	Não Tem						
22,760	D	Micro			X	X			X				X		X					2	2	30	0	60	Micro	Bom	0				
22,780	E	Micro			X									X	X					2	3	40	0	0	Não Tem						
22,800	D	Micro			X	X			X						X					2	3	30	0	60	Micro	Bom	0				
22,820	E	Micro			X									X						2	3	20	0	0	Não Tem						
22,840	D	Micro							X				X		X					2	2	0	0	90	Micro	Bom	0				
22,860	E	Micro			X									X	X					2	3	40	0	0	Não Tem						
22,880	D	Micro							X					X	X					1	2	0	0	60	Micro	Bom	0				
22,900	E	Micro			X				X					X						1	2	50	0	50	Não Tem						
22,920	D	Micro							X				X		X	X				2	2	0	0	60	Micro	Bom	0				
22,940	E	Micro			X				X					X	X					2	2	20	0	20	Não Tem						
22,960	D	Micro			X				X				X		X	X				2	2	20	0	70	Micro	Bom	0				
22,980	E	Micro			X									X	X					1	2	30	0	0	Não Tem						
23,000	D	Micro			X	X			X				X			X				1	1	20	0	70	Micro	Bom	0				
23,020	E	Micro													X					0	1	0	0	0	Não Tem						
23,040	D	Micro			X	X			X					X	X					1	1	30	0	60	Micro	Bom	0				
23,060	E	Micro			X				X					X	X					0	1	20	0	40	Não Tem						
23,080	D	Micro											X		X	X				3	3	0	0	0	Micro	Bom	0				

INVENTÁRIO DO ESTADO DA SUPERFÍCIE DO PAVIMENTO																												DNIT-PRO 06		
RODOVIA: BR-116 (MG)										SEGMENTO: 0,000 ao 817,000															DATA: 03/2007					
TRECHO: Div. BA/MG - Div. MG/RJ										AVALIADOR: Gerson										PISTA: Simples								FOLHA:		
km	Faixa	Pista Tipo Rev.	OK	FC-1			FC-2		FC-3		AF	O	P	EX	D	R	ALC	ATC	DG	Flecha		% de Área			ACOSTAMENTO					
				FI	TTC	TLC	J	TB	JE	E										TRI	TRE	FC-1	FC-2	FC-3	Tipo	Estado	Deg cm	OBS.		
				(1)	(1)	(1)	(2)	(2)	(3)	(3)										(4)	(5)	(5)	(6)	(7)					(8)	
23,100	E	Micro			X									X						1	2	30	0	0	Não Tem					
23,120	D	Micro							X				X		X	X				2	2	0	0	70	Micro	Bom	0			
23,140	E	Micro		X	X				X											0	1	20	0	40	Não Tem					
23,160	D	Micro							X				X		X	X				0	1	0	0	80	Micro	Bom	0			
23,180	E	Micro		X	X				X						X					0	1	20	0	40	Não Tem					
23,200	D	Micro			X	X			X				X							0	1	40	0	40	Micro	Bom	0			
23,220	E	Micro		X	X				X											1	2	30	0	20	Não Tem					
23,240	D	Micro							X				X		X					1	1	0	0	90	Micro	Bom	0			
23,260	E	Micro			X				X					X	X					0	1	30	0	30	Não Tem					
23,280	D	Micro							X				X		X					1	1	0	0	90	Micro	Bom	0			
23,300	E	Micro		X	X				X					X						0	1	30	0	40	Não Tem					
23,320	D	Micro							X				X		X	X				0	1	0	0	80	Micro	Bom	0			
23,340	E	Micro		X	X				X											1	1	30	0	20	Não Tem					
23,360	D	Micro							X				X		X	X				1	1	0	0	80	Micro	Bom	0			
23,380	E	Micro		X	X				X						X	X				1	1	20	0	40	Não Tem					
23,400	D	Micro							X				X			X				1	1	0	0	90	Micro	Bom	0			
23,420	E	Micro		X											X	X				1	1	20	0	0	Não Tem					
23,440	D	Micro							X				X		X	X				1	1	0	0	90	Micro	Bom	0			
23,460	E	Micro							X						X	X				1	1	0	0	40	Não Tem					
23,480	D	Micro			X				X						X	X				1	1	20	0	80	Micro	Bom	0			
23,500	E	Micro			X										X	X				1	2	40	0	0	Não Tem					
23,520	D	Micro							X				X		X	X				2	2	0	0	60	Micro	Bom	0			
23,540	E	Micro			X				X						X	X				1	2	20	0	40	Não Tem					
23,560	D	Micro							X				X		X	X				2	2	0	0	80	Micro	Bom	0			
23,580	E	Micro			X				X							X				0	1	30	0	40	Não Tem					
23,600	D	Micro			X				X				X		X	X				1	2	30	0	60	Micro	Bom	0			
23,620	E	Micro		X	X				X							X				1	2	20	0	30	Não Tem					
23,640	D	Micro							X				X		X	X				1	1	0	0	80	Micro	Bom	0			
23,660	E	Micro			X				X						X	X				1	1	20	0	60	Não Tem					
23,680	D	Micro			X				X				X		X	X				1	1	20	0	60	Micro	Bom	0			
23,700	E	Micro		X	X				X						X					1	1	40	0	60	Não Tem					
23,720	D	Micro			X				X							X				1	1	20	0	40	Micro	Bom	0			
23,740	E	Micro			X				X											1	1	20	0	40	Não Tem					

INVENTÁRIO DO ESTADO DA SUPERFÍCIE DO PAVIMENTO																										DNIT-PRO 06							
RODOVIA: BR-116 (MG)																		SEGMENTO: 0,000 ao 817,000								DATA: 03/2007							
TRECHO: Div. BA/MG - Div. MG/RJ																		AVALIADOR: Gerson								PISTA: Simples				FOLHA:			
km	Faixa	Pista Tipo Rev.	OK	FC-1			FC-2		FC-3		AF	O	P	EX	D	R	ALC	ATC	DG	Flecha mm		% de Área			ACOSTAMENTO								
				FI	TTC	TLC	J	TB	JE	E										TRI	TRE	FC-1	FC-2	FC-3	Tipo	Estado	Deg cm	OBS.					
				(1)	(1)	(1)	(2)	(2)	(3)	(3)										(4)	(5)	(5)	(6)	(7)	(8)								
23,760	D	Micro			X	X			X				X		X	X				1	2	20	0	60	Micro	Bom	0						
23,780	E	Micro			X				X						X	X				2	2	20	0	40	Não Tem								
23,800	D	Micro			X				X						X					1	1	30	0	60	Micro	Bom	0						
23,820	E	Micro							X						X	X				1	1	0	0	40	Não Tem								
23,840	D	Micro							X				X		X	X				1	1	0	0	90	Micro	Bom	0						
23,860	E	Micro			X	X			X				X		X	X				0	1	20	0	60	Não Tem								
23,880	D	Micro							X						X	X				1	1	0	0	80	Micro	Bom	0						
23,900	E	Micro							X						X	X				1	1	0	0	40	Não Tem								
23,920	D	Micro							X				X		X	X				1	1	0	0	80	Micro	Bom	0						
23,940	E	Micro			X	X			X											1	1	30	0	40	Não Tem								
23,960	D	Micro							X				X		X	X				1	1	0	0	80	Micro	Bom	0						
23,980	E	Micro							X				X		X	X				1	1	0	0	70	Não Tem								
24,000	D	Micro							X				X		X	X				1	1	0	0	80	Micro	Bom	0						
24,020	E	Micro							X				X		X	X				1	1	0	0	80	Não Tem								
24,040	D	Micro							X						X					1	1	0	0	80	Micro	Bom	0						
24,060	E	Micro							X							X				1	1	20	0	40	Não Tem								
24,080	D	Micro							X											1	1	40	0	40	Micro	Bom	0						
24,100	E	Micro																		1	1	10	0	0	Não Tem								
24,120	D	Micro							X						X					1	2	20	0	40	Micro	Bom	0						
24,140	E	Micro														X				1	1	40	0	0	Não Tem								
24,160	D	Micro							X				X		X	X				1	2	20	0	40	Micro	Bom	0						
24,180	E	Micro			X	X										X				2	2	70	0	0	Não Tem								
24,200	D	Micro		X	X	X			X				X		X	X				1	3	30	0	40	Micro	Bom	0						
24,220	E	Micro			X	X			X				X			X				2	2	40	0	20	Não Tem								
24,240	D	Micro		X	X	X			X											2	2	50	0	40	Micro	Bom	0						
24,260	E	Micro		X	X	X														1	1	40	0	0	Não Tem								
24,280	D	Micro		X	X	X			X											1	1	20	0	40	Micro	Bom	0						
24,300	E	Micro		X	X				X											2	2	20	0	40	Não Tem								
24,320	D	Micro			X	X			X				X			X				2	2	20	0	40	Micro	Bom	0						
24,340	E	Micro		X	X	X	X													2	2	40	20	0	Não Tem								
24,360	D	Micro			X	X			X											2	1	20	0	30	Micro	Bom	0						
24,380	E	Micro		X	X															1	1	30	0	0	Não Tem								
24,400	D	Micro			X															1	1	40	0	0	Micro	Bom	0						

INVENTÁRIO DO ESTADO DA SUPERFÍCIE DO PAVIMENTO																											DNIT-PRO 06					
RODOVIA: BR-116 (MG)																		SEGMENTO: 0,000 ao 817,000									DATA: 03/2007					
TRECHO: Div. BA/MG - Div. MG/RJ																		AVALIADOR: Gerson									PISTA: Simples			FOLHA:		
km	Faixa	Pista Tipo Rev.	OK	FC-1			FC-2		FC-3		AF	O	P	EX	D	R	ALC	ATC	DG	Flecha		% de Área			ACOSTAMENTO							
				FI	TTC	TLC	J	TB	JE	E										TRI	TRE	FC-1	FC-2	FC-3	Tipo	Estado	Deg cm	OBS.				
				(1)	(1)	(1)	(2)	(2)	(3)	(3)										(4)	(5)	(5)	(6)	(7)	(8)							
24,420	E	Micro		X	X	X														1	1	40	0	0	Não Tem							
24,440	D	Micro																		1	1	0	0	0	Micro	Bom	0					
24,460	E	Micro		X																0	1	20	0	0	Não Tem							
24,480	D	Micro			X	X														1	1	40	0	0	Micro	Bom	0					
24,500	E	Micro		X	X	X							X							1	1	30	0	0	Não Tem							
24,520	D	Micro		X	X															0	1	20	0	0	Micro	Bom	0					
24,540	E	Micro		X																1	1	10	0	0	Não Tem							
24,560	D	Micro			X	X														1	1	30	0	0	Micro	Bom	0					
24,580	E	Micro		X	X	X														1	1	30	0	0	Não Tem							
24,600	D	Micro		X	X	X														1	1	20	0	0	Micro	Bom	0					
24,620	E	Micro		X	X															1	1	10	0	0	Não Tem							
24,640	D	Micro		X	X	X														1	1	30	0	0	Micro	Bom	0					
24,660	E	Micro		X	X															1	1	10	0	0	Não Tem							
24,680	D	Micro		X		X														1	1	20	0	0	Micro	Bom	0					
24,700	E	Micro		X	X															1	1	20	0	0	Não Tem							
24,720	D	Micro		X	X	X														1	1	30	0	0	Micro	Bom	0					
24,740	E	Micro		X	X															1	1	30	0	0	Não Tem							
24,760	D	Micro		X	X	X														1	1	40	0	0	Micro	Bom	0					
24,780	E	Micro		X																1	1	20	0	0	Não Tem							
24,800	D	Micro			X	X			X											0	1	40	0	20	Micro	Bom	0					
24,820	E	Micro		X	X															1	1	30	0	0	Não Tem							
24,840	D	Micro		X	X	X														1	1	40	0	0	Micro	Bom	0					
24,860	E	Micro		X	X	X														0	1	30	0	0	Não Tem							
24,880	D	Micro		X	X	X			X				X							1	1	20	0	30	Micro	Bom	0					
24,900	E	Micro		X	X															0	1	20	0	0	Não Tem							
24,920	D	Micro			X	X			X				X		X					1	1	20	0	20	Micro	Bom	0					
24,940	E	Micro		X																1	1	10	0	0	Não Tem							
24,960	D	Micro			X	X														1	2	30	0	0	Micro	Bom	0					
24,980	E	Micro		X																1	1	10	0	0	Não Tem							
25,000	D	Micro		X	X	X														1	1	40	0	0	Micro	Bom	0					
25,020	E	Micro		X		X														0	1	30	0	0	Não Tem							
25,040	D	Micro		X	X	X														1	1	30	0	0	Micro	Bom	0					
25,060	E	Micro			X	X														1	1	20	0	0	Não Tem							

INVENTÁRIO DO ESTADO DA SUPERFÍCIE DO PAVIMENTO																											DNIT-PRO 06		
RODOVIA: BR-116 (MG)										SEGMENTO: 0,000 ao 817,000																	DATA: 03/2007		
TRECHO: Div. BA/MG - Div. MG/RJ										AVALIADOR: Gerson										PISTA: Simples							FOLHA:		
km	Faixa	Pista Tipo Rev.	OK	FC-1			FC-2		FC-3		AF	O	P	EX	D	R	ALC	ATC	DG	Flecha		% de Área			ACOSTAMENTO				
				FI	TTC	TLC	J	TB	JE	E										TRI	TRE	FC-1	FC-2	FC-3	Tipo	Estado	Deg cm	OBS.	
				(1)	(1)	(1)	(2)	(2)	(3)	(3)										(4)	(5)	(5)	(6)	(7)	(8)				
25,080	D	Micro		X	X	X														1	1	30	0	0	Micro	Bom	0		
25,100	E	Micro																		1	1	0	0	0	Não Tem				
25,120	D	Micro																		1	2	0	0	0	Micro	Bom	0		
25,140	E	Micro																		1	1	0	0	0	Não Tem				
25,160	D	Micro																		1	2	0	0	0	Micro	Bom	0		
25,180	E	Micro		X																1	1	10	0	0	Não Tem				
25,200	D	Micro																		1	1	0	0	0	Micro	Bom	0		
25,220	E	Micro		X																0	1	20	0	0	Não Tem				
25,240	D	Micro		X																1	2	20	0	0	Micro	Bom	0		
25,260	E	Micro																		1	1	0	0	0	Não Tem				
25,280	D	Micro			X	X														1	2	20	0	0	Micro	Bom	0		
25,300	E	Micro		X	X															1	1	30	0	0	Não Tem				
25,320	D	Micro																		1	1	0	0	0	Micro	Bom	0		
25,340	E	Micro		X	X															2	2	30	0	0	Não Tem				
25,360	D	Micro																		1	1	0	0	0	Micro	Bom	0		
25,380	E	Micro		X																1	2	10	0	0	Não Tem				
25,400	D	Micro		X	X															1	1	20	0	0	Micro	Bom	0		
25,420	E	Micro		X																1	1	30	0	0	Não Tem				
25,440	D	Micro		X	X	X														1	1	20	0	0	Micro	Bom	0		
25,460	E	Micro		X	X															1	1	30	0	0	Não Tem				
25,480	D	Micro		X																1	1	10	0	0	Micro	Bom	0		
25,500	E	Micro		X																1	1	30	0	0	Não Tem				
25,520	D	Micro																		1	1	0	0	0	Micro	Bom	0		
25,540	E	Micro		X	X	X														1	1	30	0	0	Não Tem				
25,560	D	Micro																		1	1	0	0	0	Micro	Bom	0		
25,580	E	Micro			X															0	1	20	0	0	Não Tem				
25,600	D	Micro																		1	1	0	0	0	Micro	Bom	0		
25,620	E	Micro		X	X	X														1	1	30	0	0	Não Tem				
25,640	D	Micro		X	X	X														0	1	30	0	0	Micro	Bom	0		
25,660	E	Micro		X	X	X														1	1	40	0	0	Não Tem				
25,680	D	Micro			X	X			X							X				1	1	40	0	20	Micro	Bom	0		
25,700	E	Micro			X	X	X													1	1	30	20	0	Não Tem				
25,720	D	Micro		X		X														1	1	20	0	0	Micro	Bom	0		

INVENTÁRIO DO ESTADO DA SUPERFÍCIE DO PAVIMENTO																											DNIT-PRO 06					
RODOVIA: BR-116 (MG)																		SEGMENTO: 0,000 ao 817,000									DATA: 03/2007					
TRECHO: Div. BA/MG - Div. MG/RJ																		AVALIADOR: Gerson									PISTA: Simples			FOLHA:		
km	Faixa	Pista Tipo Rev.	OK	FC-1			FC-2		FC-3		AF	O	P	EX	D	R	ALC	ATC	DG	Flecha mm		% de Área			ACOSTAMENTO							
				FI	TTC	TLC	J	TB	JE	E										TRI	TRE	FC-1	FC-2	FC-3	Tipo	Estado	Deg cm	OBS.				
				(1)	(1)	(1)	(2)	(2)	(3)	(3)										(4)	(5)	(5)	(6)	(7)	(8)							
25,740	E	Micro			X	X	X													1	1	30	20	0	Não Tem							
25,760	D	Micro		X																1	0	10	0	0	Micro	Bom	0					
25,780	E	Micro			X	X	X													1	1	30	20	0	Não Tem							
25,800	D	Micro																		2	2	0	0	0	Micro	Bom	0					
25,820	E	Micro		X	X	X	X													1	2	30	10	0	Não Tem							
25,840	D	Micro		X	X	X														1	1	30	0	0	Micro	Bom	0					
25,860	E	Micro			X	X	X													2	1	30	20	0	Não Tem							
25,880	D	Micro		X		X														2	2	30	0	0	Micro	Bom	0					
25,900	E	Micro		X	X	X														2	2	30	0	0	Não Tem							
25,920	D	Micro																		1	2	0	0	0	Micro	Bom	0					
25,940	E	Micro			X	X	X													2	2	30	20	0	Não Tem							
25,960	D	Micro																		1	1	0	0	0	Micro	Bom	0					
25,980	E	Micro		X	X	X	X													1	1	40	20	0	Não Tem							
26,000	D	Micro		X	X	X														1	1	30	0	0	Micro	Bom	0					
26,020	E	Micro		X	X	X														1	1	30	0	0	Não Tem							
26,040	D	Micro		X																1	1	10	0	0	Micro	Bom	0					
26,060	E	Micro		X	X															1	1	20	0	0	Não Tem							
26,080	D	Micro		X	X															0	1	20	0	0	Micro	Bom	0					
26,100	E	Micro		X	X															1	1	30	0	0	Não Tem							
26,120	D	Micro		X																1	1	20	0	0	Micro	Bom	0					
26,140	E	Micro		X	X	X														1	1	30	0	0	Não Tem							
26,160	D	Micro		X																1	2	10	0	0	Micro	Bom	0					
26,180	E	Micro		X	X															1	2	30	0	0	Não Tem							
26,200	D	Micro		X		X														1	2	20	0	0	Micro	Bom	0					
26,220	E	Micro		X	X															1	2	20	0	0	Não Tem							
26,240	D	Micro		X	X															1	1	10	0	0	Micro	Bom	0					
26,260	E	Micro		X	X	X														1	1	20	0	0	Não Tem							
26,280	D	Micro		X	X															1	2	30	0	0	Micro	Bom	0					
26,300	E	Micro		X	X	X														2	2	30	0	0	Não Tem							
26,320	D	Micro		X	X	X														1	1	30	0	0	Micro	Bom	0					
26,340	E	Micro		X	X	X														1	1	40	0	0	Não Tem							
26,360	D	Micro		X																0	1	30	0	0	Micro	Bom	0					
26,380	E	Micro		X	X	X														1	1	50	0	0	Não Tem							

INVENTÁRIO DO ESTADO DA SUPERFÍCIE DO PAVIMENTO																											DNIT-PRO 06					
RODOVIA: BR-116 (MG)																	SEGMENTO: 0,000 ao 817,000										DATA: 03/2007					
TRECHO: Div. BA/MG - Div. MG/RJ																	AVALIADOR: Gerson										PISTA: Simples			FOLHA:		
km	Faixa	Pista Tipo Rev.	OK	FC-1			FC-2		FC-3		AF	O	P	EX	D	R	ALC	ATC	DG	Flecha		% de Área			ACOSTAMENTO							
				FI	TTC	TLC	J	TB	JE	E										TRI	TRE	FC-1	FC-2	FC-3	Tipo	Estado	Deg cm	OBS.				
				(1)	(1)	(1)	(2)	(2)	(3)	(3)										(4)	(5)	(5)	(6)	(7)	(8)							
26,400	D	Micro		X																0	1	30	0	0	Micro	Bom	0					
26,420	E	Micro		X	X	X														1	1	40	0	0	Não Tem							
26,440	D	Micro		X																2	2	10	0	0	Micro	Bom	0					
26,460	E	Micro		X																1	1	30	0	0	Não Tem							
26,480	D	Micro		X																1	2	20	0	0	Micro	Bom	0					
26,500	E	Micro		X																1	1	10	0	0	Não Tem							
26,520	D	Micro																		1	2	0	0	0	Micro	Bom	0					
26,540	E	Micro		X																2	2	10	0	0	Não Tem							
26,560	D	Micro		X	X	X														1	2	40	0	0	Micro	Bom	0					
26,580	E	Micro		X	X	X														1	1	30	0	0	Não Tem							
26,600	D	Micro																		1	2	0	0	0	Micro	Bom	0					
26,620	E	Micro		X	X	X														1	2	50	0	0	Não Tem							
26,640	D	Micro			X	X	X													1	2	20	30	0	Micro	Bom	0					
26,660	E	Micro		X	X	X	X													1	1	30	20	0	Não Tem							
26,680	D	Micro		X	X	X														1	2	50	0	0	Micro	Bom	0					
26,700	E	Micro		X	X	X	X													1	2	30	20	0	Não Tem							
26,720	D	Micro		X																1	2	20	0	0	Micro	Bom	0					
26,740	E	Micro			X	X														2	2	50	0	0	Não Tem							
26,760	D	Micro		X																1	2	30	0	0	Micro	Bom	0					
26,780	E	Micro		X	X	X	X													2	2	20	30	0	Não Tem							
26,800	D	Micro		X																2	2	10	0	0	Micro	Bom	0					
26,820	E	Micro		X																2	2	30	0	0	Não Tem							
26,840	D	Micro		X	X	X														1	2	50	0	0	Micro	Bom	0					
26,860	E	Micro		X	X	X														1	1	50	0	0	Não Tem							
26,880	D	Micro		X	X	X														1	2	50	0	0	Micro	Bom	0					
26,900	E	Micro		X	X	X														1	1	50	0	0	Não Tem							
26,920	D	Micro		X	X	X														1	2	40	0	0	Micro	Bom	0					
26,940	E	Micro		X	X	X							X							1	1	30	0	0	Não Tem							
26,960	D	Micro		X																1	2	40	0	0	Micro	Bom	0					
26,980	E	Micro		X																1	1	30	0	0	Não Tem							
27,000	D	Micro		X	X	X			X				X		X					1	2	30	0	20	Micro	Bom	0					
27,020	E	Micro		X																1	1	10	0	0	Não Tem							
27,040	D	Micro		X	X	X									X					1	1	60	0	0	Micro	Bom	0					

INVENTÁRIO DO ESTADO DA SUPERFÍCIE DO PAVIMENTO																									DNIT-PRO 06									
RODOVIA: BR-116 (MG)															SEGMENTO: 0,000 ao 817,000										DATA: 03/2007									
TRECHO: Div. BA/MG - Div. MG/RJ															AVALIADOR: Gerson										PISTA: Simples					FOLHA:				
km	Faixa	Pista Tipo Rev.	OK	FC-1			FC-2		FC-3		AF	O	P	EX	D	R	ALC	ATC	DG	Flecha mm		% de Área			ACOSTAMENTO									
				FI	TTC	TLC	J	TB	JE	E										TRI	TRE	FC-1	FC-2	FC-3	Tipo	Estado	Deg cm	OBS.						
				(1)	(1)	(1)	(2)	(2)	(3)	(3)										(4)	(5)	(5)	(6)	(7)					(8)					
27,060	E	Micro		X		X														1	1	30	0	0	Não Tem									
27,080	D	Micro			X	X			X											1	2	30	0	50	Micro	Bom	0							
27,100	E	Micro		X		X														2	1	10	0	0	Não Tem									
27,120	D	Micro		X		X														1	2	40	0	0	Micro	Bom	0							
27,140	E	Micro		X		X														1	1	20	0	0	Não Tem									
27,160	D	Micro		X		X														1	2	30	0	0	Micro	Bom	0							
27,180	E	Micro		X																1	1	30	0	0	Não Tem									
27,200	D	Micro		X	X	X														1	1	20	0	0	Micro	Bom	0							
27,220	E	Micro		X																1	1	20	0	0	Não Tem									
27,240	D	Micro			X	X														1	1	20	0	0	Micro	Bom	0							
27,260	E	Micro		X												X				1	2	30	0	0	Não Tem									
27,280	D	Micro			X	X			X											1	2	30	20	0	Micro	Bom	0							
27,300	E	Micro		X																1	1	10	0	0	Não Tem									
27,320	D	Micro			X	X														1	2	20	0	0	Micro	Bom	0							
27,340	E	Micro		X	X	X														1	1	20	0	0	Não Tem									
27,360	D	Micro			X	X														1	1	30	0	0	Micro	Bom	0							
27,380	E	Micro		X	X	X														1	1	20	0	0	Não Tem									
27,400	D	Micro		X																1	1	20	0	0	Micro	Bom	0							
27,420	E	Micro		X																1	1	20	0	0	Não Tem									
27,440	D	Micro		X		X														1	2	20	0	0	Micro	Bom	0							
27,460	E	Micro		X	X	X														1	1	30	0	0	Não Tem									
27,480	D	Micro		X																1	1	20	0	0	Micro	Bom	0							
27,500	E	Micro			X	X	X													1	1	10	10	0	Não Tem									
27,520	D	Micro																		1	1	0	0	0	Micro	Bom	0							
27,540	E	Micro		X	X	X	X									X				1	1	30	20	0	Não Tem									
27,560	D	Micro		X																1	1	20	0	0	Micro	Bom	0							
27,580	E	Micro		X	X	X														1	1	50	0	0	Não Tem									
27,600	D	Micro			X	X	X	X												1	2	30	10	0	Micro	Bom	0							
27,620	E	Micro		X	X	X	X													1	2	30	20	0	Não Tem									
27,640	D	Micro		X	X	X	X													1	2	30	30	0	Micro	Bom	0							
27,660	E	Micro		X	X	X	X													2	1	30	30	0	Não Tem									
27,680	D	Micro		X	X	X	X													2	1	30	20	0	Micro	Bom	0							
27,700	E	Micro			X	X			X											1	1	40	0	40	Não Tem									

INVENTÁRIO DO ESTADO DA SUPERFÍCIE DO PAVIMENTO																								DNIT-PRO 06					
RODOVIA: BR-116 (MG)												SEGMENTO: 0,000 ao 817,000												DATA: 03/2007					
TRECHO: Div. BA/MG - Div. MG/RJ												AVALIADOR: Gerson												FOLHA:					
km	Faixa	Pista Tipo Rev.	OK	FC-1			FC-2		FC-3		AF	O	P	EX	D	R	ALC	ATC	DG	Flecha mm		% de Área			ACOSTAMENTO				OBS.
				FI	TTC	TLC	J	TB	JE	E																			
				(1)	(1)	(1)	(2)	(2)	(3)	(3)										TRI	TRE	FC-1	FC-2	FC-3	Tipo	Estado	Deg cm		
28,380	E	Micro	X	X	X																1	1	30	0	0	Não Tem			
28,400	D	Micro																			1	1	0	0	0	Micro	Bom	0	
28,420	E	Micro	X	X	X																1	1	50	0	0	Não Tem			
28,440	D	Micro	X	X	X																0	1	60	0	0	Micro	Bom	0	
28,460	E	Micro	X	X	X																1	1	20	0	0	Não Tem			
28,480	D	Micro	X	X	X																1	1	20	0	0	Micro	Bom	0	
28,500	E	Micro		X																	1	1	20	0	0	Não Tem			
28,520	D	Micro		X	X	X	X														1	1	20	20	0	Micro	Bom	0	
28,540	E	Micro		X	X	X															1	1	30	0	0	Não Tem			
28,560	D	Micro		X	X	X															0	1	30	0	0	Micro	Bom	0	
28,580	E	Micro		X	X	X															0	1	40	0	0	Não Tem			
28,600	D	Micro		X	X	X															1	1	20	0	0	Micro	Bom	0	
28,620	E	Micro		X	X	X															0	1	20	0	0	Não Tem			
28,640	D	Micro		X	X																0	1	20	0	0	Micro	Bom	0	
28,660	E	Micro																			1	1	0	0	0	Não Tem			
28,680	D	Micro																			1	1	0	0	0	Micro	Bom	0	
28,700	E	Micro																			0	1	0	0	0	Não Tem			
28,720	D	Micro		X																	1	1	20	0	0	Micro	Bom	0	
28,740	E	Micro		X																	1	1	30	0	0	Não Tem			
28,760	D	Micro		X		X															1	1	30	0	0	Micro	Bom	0	
28,780	E	Micro		X		X															1	1	20	0	0	Não Tem			
28,800	D	Micro																			0	1	0	0	0	Micro	Bom	0	
28,820	E	Micro		X		X															1	1	30	0	0	Não Tem			
28,840	D	Micro		X																	1	1	20	0	0	Micro	Bom	0	
28,860	E	Micro		X		X															0	1	10	0	0	Não Tem			
28,880	D	Micro																			1	1	0	0	0	Micro	Bom	0	
28,900	E	Micro		X	X	X															1	1	20	0	0	Não Tem			
28,920	D	Micro		X																	1	1	20	0	0	Micro	Bom	0	
28,940	E	Micro		X																	1	1	10	0	0	Não Tem			
28,960	D	Micro		X	X	X															1	1	20	0	0	Micro	Bom	0	
28,980	E	Micro		X	X	X															1	1	20	0	0	Não Tem			
29,000	D	Micro		X																	1	1	20	0	0	Micro	Bom	0	
29,020	E	Micro		X																	1	1	20	0	0	Não Tem			

INVENTÁRIO DO ESTADO DA SUPERFÍCIE DO PAVIMENTO																								DNIT-PRO 06					
RODOVIA: BR-116 (MG)												SEGMENTO: 0,000 ao 817,000												DATA: 03/2007					
TRECHO: Div. BA/MG - Div. MG/RJ												AVALIADOR: Gerson												FOLHA:					
km	Faixa	Pista Tipo Rev.	OK	FC-1			FC-2		FC-3		AF	O	P	EX	D	R	ALC	ATC	DG	Flecha mm		% de Área			ACOSTAMENTO				OBS.
				FI	TTC	TLC	J	TB	JE	E																			
				(1)	(1)	(1)	(2)	(2)	(3)	(3)										TRI	TRE	FC-1	FC-2	FC-3	Tipo	Estado	Deg cm		
29,040	D	Micro		X																	2	2	20	0	0	Micro	Bom	0	
29,060	E	Micro			X	X	X														0	1	20	20	0	Não Tem			
29,080	D	Micro		X	X	X															1	1	30	0	0	Micro	Bom	0	
29,100	E	Micro		X	X	X															1	1	30	0	0	Não Tem			
29,120	D	Micro		X	X	X															1	1	40	0	0	Micro	Bom	0	
29,140	E	Micro			X	X	X														1	1	30	20	0	Não Tem			
29,160	D	Micro			X	X			X				X								1	2	20	0	40	Micro	Bom	0	
29,180	E	Micro			X	X			X							X					1	1	30	0	40	Não Tem			
29,200	D	Micro			X	X			X						X	X					1	1	20	0	50	Micro	Bom	0	
29,220	E	Micro			X	X			X							X					1	1	20	0	30	Não Tem			
29,240	D	Micro		X	X	X															2	2	30	0	0	Micro	Bom	0	
29,260	E	Micro			X	X			X												1	1	30	0	30	Não Tem			
29,280	D	Micro		X			X														1	1	40	0	10	Micro	Bom	0	
29,300	E	Micro		X	X	X															1	1	50	0	0	Não Tem			
29,320	D	Micro		X	X	X							X			X					1	1	30	0	0	Micro	Bom	0	
29,340	E	Micro			X	X			X												1	1	40	0	20	Não Tem			
29,360	D	Micro		X		X	X														1	1	20	10	0	Micro	Bom	0	
29,380	E	Micro		X																	1	1	40	0	0	Não Tem			
29,400	D	Micro		X																	1	2	30	0	0	Micro	Bom	0	
29,420	E	Micro		X	X	X															1	1	30	0	0	Não Tem			
29,440	D	Micro		X																	1	2	20	0	0	Micro	Bom	0	
29,460	E	Micro		X	X	X			X												1	1	20	0	20	Não Tem			
29,480	D	Micro		X																	1	2	20	0	0	Micro	Bom	0	
29,500	E	Micro		X												X					0	1	20	0	0	Não Tem			
29,520	D	Micro		X		X															1	1	20	0	0	Micro	Bom	0	
29,540	E	Micro			X	X	X						X								1	1	20	20	0	Não Tem			
29,560	D	Micro		X																	2	1	20	0	0	Micro	Bom	0	
29,580	E	Micro			X	X	X									X					1	1	20	10	0	Não Tem			
29,600	D	Micro		X		X															2	2	20	0	0	Micro	Bom	0	
29,620	E	Micro		X	X	X										X					1	2	20	0	0	Não Tem			
29,640	D	Micro		X																	1	1	20	0	0	Micro	Bom	0	
29,660	E	Micro		X																	1	1	20	0	0	Não Tem			
29,680	D	Micro		X			X														1	1	20	10	0	Micro	Bom	0	

INVENTÁRIO DO ESTADO DA SUPERFÍCIE DO PAVIMENTO																									DNIT-PRO 06					
RODOVIA: BR-116 (MG)															SEGMENTO: 0,000 ao 817,000										DATA: 03/2007					
TRECHO: Div. BA/MG - Div. MG/RJ															AVALIADOR: Gerson										FOLHA:					
km	Faixa	Pista Tipo Rev.	OK	FC-1			FC-2		FC-3		AF	O	P	EX	D	R	ALC	ATC	DG	Flecha mm		% de Área			ACOSTAMENTO				OBS.	
				FI	TTC	TLC	J	TB	JE	E																				
				(1)	(1)	(1)	(2)	(2)	(3)	(3)	(4)	(5)	(5)	(6)	(7)	(8)					TRI	TRE	FC-1	FC-2	FC-3	Tipo	Estado	Deg cm		
29,700	E	Micro		X		X															1	1	20	0	0	Não Tem				
29,720	D	Micro		X	X	X															1	1	20	0	0	Micro	Bom	0		
29,740	E	Micro			X	X	X									X					1	1	20	10	0	Não Tem				
29,760	D	Micro		X		X	X														0	1	20	10	0	Micro	Bom	0		
29,780	E	Micro		X																	1	1	20	0	0	Não Tem				
29,800	D	Micro		X	X	X															0	1	20	0	0	Micro	Bom	0		
29,820	E	Micro		X	X	X	X						X			X					1	1	20	20	0	Não Tem				
29,840	D	Micro		X	X	X			X							X					2	2	20	0	20	Micro	Bom	0		
29,860	E	Micro		X																	1	1	20	0	0	Não Tem				
29,880	D	Micro			X	X			X												0	1	20	0	20	Micro	Bom	0		
29,900	E	Micro		X		X															1	1	20	0	0	Não Tem				
29,920	D	Micro		X																	1	1	20	0	0	Micro	Bom	0		
29,940	E	Micro		X			X														1	1	20	10	0	Não Tem				
29,960	D	Micro																			1	1	0	0	0	Micro	Bom	0		
29,980	E	Micro		X																	1	1	10	0	0	Não Tem				
30,000	D	Micro		X																	1	1	10	0	0	Micro	Bom	0		
30,020	E	Micro		X																	1	1	10	0	0	Não Tem				
30,040	D	Micro																			1	1	0	0	0	Micro	Bom	0		
30,060	E	Micro		X																	1	1	20	0	0	Não Tem				
30,080	D	Micro			X	X															1	1	10	0	0	Micro	Bom	0		
30,100	E	Micro		X	X																1	1	20	0	0	Não Tem				
30,120	D	Micro			X																1	1	10	0	0	Micro	Bom	0		
30,140	E	Micro		X	X																1	1	30	0	0	Não Tem				
30,160	D	Micro		X	X	X			X												1	1	20	0	20	Micro	Bom	0		
30,180	E	Micro		X	X	X															1	1	30	0	0	Não Tem				
30,200	D	Micro		X	X	X			X												1	1	20	0	20	Micro	Bom	0		
30,220	E	Micro		X	X	X															1	1	30	0	0	Não Tem				
30,240	D	Micro																			1	1	0	0	0	Micro	Bom	0		
30,260	E	Micro			X	X										X					1	1	30	0	0	Não Tem				
30,280	D	Micro		X	X	X															1	1	20	0	0	Micro	Bom	0		
30,300	E	Micro		X	X	X										X					1	1	30	0	0	Não Tem				
30,320	D	Micro			X	X															1	1	20	0	0	Micro	Bom	0		
30,340	E	Micro			X	X			X							X					1	1	30	0	20	Não Tem				

INVENTÁRIO DO ESTADO DA SUPERFÍCIE DO PAVIMENTO																								DNIT-PRO 06					
RODOVIA: BR-116 (MG)												SEGMENTO: 0,000 ao 817,000												DATA: 03/2007					
TRECHO: Div. BA/MG - Div. MG/RJ												AVALIADOR: Gerson												FOLHA:					
km	Faixa	Pista Tipo Rev.	OK	FC-1			FC-2		FC-3		AF	O	P	EX	D	R	ALC	ATC	DG	Flecha mm		% de Área			ACOSTAMENTO				
				FI	TTC	TLC	J	TB	JE	E															Tipo	Estado	Deg cm	OBS.	
				(1)	(1)	(1)	(2)	(2)	(3)	(3)																			
30,360	D	Micro		X	X	X			X							X					1	1	20	0	10	Micro	Bom	0	
30,380	E	Micro		X	X	X			X							X					1	1	60	0	30	Não Tem			
30,400	D	Micro		X	X	X															1	1	20	0	0	Micro	Bom	0	
30,420	E	Micro			X	X			X						X	X					1	1	30	0	30	Não Tem			
30,440	D	Micro			X	X			X												1	1	30	0	10	Micro	Bom	0	
30,460	E	Micro		X	X	X															1	20	20	0	0	Não Tem			
30,480	D	Micro			X	X															1	1	40	0	0	Micro	Bom	0	
30,500	E	Micro		X	X	X															1	2	30	0	0	Não Tem			
30,520	D	Micro		X	X	X															1	1	20	0	0	Micro	Bom	0	
30,540	E	Micro		X		X			X												1	1	10	0	20	Não Tem			
30,560	D	Micro		X																	1	1	10	0	0	Micro	Bom	0	
30,580	E	Micro		X	X	X															1	1	30	0	0	Não Tem			
30,600	D	Micro																			1	1	0	0	0	Micro	Bom	0	
30,620	E	Micro		X												X					1	1	20	0	0	Não Tem			
30,640	D	Micro		X		X															1	1	30	0	0	Micro	Bom	0	
30,660	E	Micro		X	X	X															2	2	20	0	0	Não Tem			
30,680	D	Micro		X	X																1	2	20	0	0	Micro	Bom	0	
30,700	E	Micro		X	X	X															2	2	30	0	0	Não Tem			
30,720	D	Micro		X	X																1	2	30	0	0	Micro	Bom	0	
30,740	E	Micro			X	X			X												1	1	30	0	30	Não Tem			
30,760	D	Micro			X	X			X												1	1	30	0	20	Micro	Bom	0	
30,780	E	Micro		X	X	X															1	1	30	0	0	Não Tem			
30,800	D	Micro			X	X			X				X		X	X					1	1	20	0	50	Micro	Bom	0	
30,820	E	Micro		X	X	X			X												1	1	30	0	10	Não Tem			
30,840	D	Micro		X	X	X			X							X					1	2	20	0	40	Micro	Bom	0	
30,860	E	Micro		X	X	X															1	2	20	0	0	Não Tem			
30,880	D	Micro			X	X															1	1	30	0	0	Micro	Bom	0	
30,900	E	Micro			X	X			X							X					1	1	20	0	10	Não Tem			
30,920	D	Micro		X	X																1	1	10	0	0	Micro	Bom	0	
30,940	E	Micro		X																	1	1	10	0	0	Não Tem			
30,960	D	Micro		X																	1	1	20	0	0	Micro	Bom	0	
30,980	E	Micro		X		X															2	2	20	0	0	Não Tem			
31,000	D	Micro		X	X	X															1	1	30	0	0	Micro	Bom	0	

INVENTÁRIO DO ESTADO DA SUPERFÍCIE DO PAVIMENTO																									DNIT-PRO 06				
RODOVIA: BR-116 (MG)										SEGMENTO: 0,000 ao 817,000															DATA: 03/2007				
TRECHO: Div. BA/MG - Div. MG/RJ										AVALIADOR: Gerson										PISTA: Simples					FOLHA:				
km	Faixa	Pista Tipo Rev.	OK	FC-1			FC-2		FC-3		AF	O	P	EX	D	R	ALC	ATC	DG	Flecha		% de Área			ACOSTAMENTO				
				FI	TTC	TLC	J	TB	JE	E										TRI	TRE	FC-1	FC-2	FC-3	Tipo	Estado	Deg cm	OBS.	
				(1)	(1)	(1)	(2)	(2)	(3)	(3)										(4)	(5)	(5)	(6)	(7)					(8)
31,020	E	Micro		X	X	X														2	2	30	0	0	Não Tem				
31,040	D	Micro		X																1	1	20	0	0	Micro	Bom	0		
31,060	E	Micro		X																1	1	10	0	0	Não Tem				
31,080	D	Micro		X	X	X			X				X		X					1	1	10	0	10	Micro	Bom	0		
31,100	E	Micro		X											X					2	2	20	0	0	Não Tem				
31,120	D	Micro		X	X	X														2	2	40	0	0	Micro	Bom	0		
31,140	E	Micro			X	X									X					2	2	50	0	0	Não Tem				
31,160	D	Micro		X	X	X														2	2	50	0	0	Micro	Bom	0		
31,180	E	Micro		X	X	X			X						X					1	2	30	0	10	Não Tem				
31,200	D	Micro		X	X	X														1	2	40	0	0	Micro	Bom	0		
31,220	E	Micro			X	X			X						X					1	2	40	0	10	Não Tem				
31,240	D	Micro		X	X	X														1	2	30	0	0	Micro	Bom	0		
31,260	E	Micro		X	X	X							X							1	2	40	0	0	Não Tem				
31,280	D	Micro			X	X			X						X					1	1	30	0	20	Micro	Bom	0		
31,300	E	Micro			X	X			X					X	X					1	1	20	0	20	Não Tem				
31,320	D	Micro			X	X			X						X					1	2	30	0	10	Micro	Bom	0		
31,340	E	Micro		X	X	X														1	2	40	0	0	Não Tem				
31,360	D	Micro		X	X	X														1	1	20	0	0	Micro	Bom	0		
31,380	E	Micro			X	X									X					1	1	30	0	0	Não Tem				
31,400	D	Micro		X		X														1	1	20	0	0	Micro	Bom	0		
31,420	E	Micro																		1	1	0	0	0	Não Tem				
31,440	D	Micro		X		X														1	1	10	0	0	Micro	Bom	0		
31,460	E	Micro		X	X	X														1	1	20	0	0	Não Tem				
31,480	D	Micro		X	X	X														1	1	20	0	0	Micro	Bom	0		
31,500	E	Micro		X	X	X														1	2	40	0	0	Não Tem				
31,520	D	Micro		X	X	X			X											1	2	30	0	20	Micro	Bom	0		
31,540	E	Micro		X	X	X									X					1	1	40	0	0	Não Tem				
31,560	D	Micro		X	X	X	X													1	1	20	20	0	Micro	Bom	0		
31,580	E	Micro		X	X	X														1	1	30	0	0	Não Tem				
31,600	D	Micro		X	X	X														1	1	40	0	0	Micro	Bom	0		
31,620	E	Micro		X																1	1	10	0	0	Não Tem				
31,640	D	Micro		X		X														1	1	20	0	0	Micro	Bom	0		
31,660	E	Micro			X	X			X						X					1	2	20	0	20	Não Tem				

INVENTÁRIO DO ESTADO DA SUPERFÍCIE DO PAVIMENTO																								DNIT-PRO 06					
RODOVIA: BR-116 (MG)												SEGMENTO: 0,000 ao 817,000												DATA: 03/2007					
TRECHO: Div. BA/MG - Div. MG/RJ												AVALIADOR: Gerson												FOLHA:					
km	Faixa	Pista Tipo Rev.	OK	FC-1			FC-2		FC-3		AF	O	P	EX	D	R	ALC	ATC	DG	Flecha mm		% de Área			ACOSTAMENTO				OBS.
				FI	TTC	TLC	J	TB	JE	E																			
				(1)	(1)	(1)	(2)	(2)	(3)	(3)										TRI	TRE	FC-1	FC-2	FC-3	Tipo	Estado	Deg cm		
32,340	E	Micro		X																	1	1	10	0	0	Não Tem			
32,360	D	Micro		X	X	X			X							X					1	2	20	0	20	Micro	Bom	0	
32,380	E	Micro		X	X																1	1	10	0	0	Não Tem			
32,400	D	Micro		X																	1	1	10	0	0	Micro	Bom	0	
32,420	E	Micro		X	X				X												2	2	20	0	30	Não Tem			
32,440	D	Micro		X																	1	1	10	0	0	Micro	Bom	0	
32,460	E	Micro			X	X			X												1	1	30	0	40	Não Tem			
32,480	D	Micro			X	X															1	2	20	0	0	Micro	Bom	0	
32,500	E	Micro		X		X															1	2	10	0	0	Não Tem			km 32,740 obstáculo
32,520	D	Micro		X	X	X															1	2	20	0	0	Micro	Bom	0	
32,540	E	Micro		X		X															2	2	30	0	0	Não Tem			
32,560	D	Micro			X	X															1	1	40	0	0	Micro	Bom	0	
32,580	E	Micro		X																	2	2	10	0	0	Não Tem			
32,600	D	Micro		X	X	X															1	2	50	0	0	Micro	Bom	0	
32,620	E	Micro		X																	1	1	10	0	0	Não Tem			
32,640	D	Micro			X				X												1	1	20	0	60	Micro	Bom	0	
32,660	E	Micro		X	X	X															2	2	30	0	0	Não Tem			
32,680	D	Micro			X				X												2	2	20	0	20	Micro	Bom	0	
32,700	E	Micro		X																	2	2	20	0	0	Não Tem			
32,720	D	Micro		X																	1	2	10	0	0	Micro	Bom	0	
32,740	E	Micro		X		X															2	2	10	0	0	Não Tem			
32,760	D	Micro		X	X	X															2	2	10	0	0	Micro	Bom	0	
32,780	E	Micro		X	X	X															1	2	30	0	0	Não Tem			
32,800	D	Micro																			2	2	0	0	0	Micro	Bom	0	
32,820	E	Micro		X																	2	3	10	0	0	Micro	Bom	0	
32,840	D	Micro			X																2	3	10	0	0	Micro	Bom	0	
32,860	E	Micro		X																	2	3	20	0	0	Micro	Bom	0	
32,880	D	Micro		X																	2	3	10	0	0	Micro	Bom	0	
32,900	E	Micro		X																	3	3	10	0	0	Micro	Bom	0	
32,920	D	Micro																			2	2	0	0	0	Micro	Bom	0	
32,940	E	Micro		X																	1	1	10	0	0	Micro	Bom	0	
32,960	D	Micro																			1	2	0	0	0	Micro	Bom	0	
32,980	E	Micro		X																	1	1	10	0	0	Micro	Bom	0	

INVENTÁRIO DO ESTADO DA SUPERFÍCIE DO PAVIMENTO																											DNIT-PRO 06							
RODOVIA: BR-116 (MG)																		SEGMENTO: 0,000 ao 817,000									DATA: 03/2007							
TRECHO: Div. BA/MG - Div. MG/RJ																		AVALIADOR: Gerson									PISTA: Simples				FOLHA:			
km	Faixa	Pista Tipo Rev.	OK	FC-1			FC-2		FC-3		AF	O	P	EX	D	R	ALC	ATC	DG	Flecha		% de Área			ACOSTAMENTO									
				FI	TTC	TLC	J	TB	JE	E										TRI	TRE	FC-1	FC-2	FC-3	Tipo	Estado	Deg cm	OBS.						
				(1)	(1)	(1)	(2)	(2)	(3)	(3)																								
33,000	D	Micro		X																2	2	10	0	0	Micro	Bom	0	km 33,014 obstáculo						
33,020	E	Micro																		2	2	0	0	0	Micro	Bom	0							
33,040	D	Micro																		1	2	0	0	0	Micro	Bom	0	km 33,298 sonorizador						
33,060	E	Micro																		2	2	0	0	0	Micro	Bom	0							
33,080	D	Micro																		2	2	0	0	0	Micro	Bom	0	km 33,308 sonorizador						
33,100	E	Micro																		2	2	0	0	0	Micro	Bom	0							
33,120	D	Micro																		1	2	0	0	0	Micro	Bom	0	ponte km 33,440 ao						
33,140	E	Micro		X	X	X														2	3	20	0	0	Micro	Bom	0	km 33,480						
33,160	D	Micro		X		X														1	2	20	0	0	Micro	Bom	0							
33,180	E	Micro		X	X	X														1	2	20	0	0	Micro	Bom	0							
33,200	D	Micro		X		X														2	3	30	0	0	Micro	Bom	0							
33,220	E	Micro			X	X									X					2	2	40	0	0	Micro	Bom	0							
33,240	D	Micro		X		X														2	3	20	0	0	Micro	Bom	0							
33,260	E	Micro		X		X														2	3	40	0	0	Micro	Bom	0							
33,280	D	Micro		X																1	2	10	0	0	Micro	Bom	0							
33,300	E	Micro																		2	2	0	0	0	Micro	Bom	0							
33,320	D	Micro			X	X														2	3	30	0	0	Micro	Bom	0							
33,340	E	Micro		X		X														1	2	20	0	0	Micro	Bom	0							
33,360	D	Micro		X		X														2	2	20	0	0	Micro	Bom	0							
33,380	E	Micro		X	X	X			X						X					2	2	20	0	20	Micro	Bom	0							
33,400	D	Micro		X		X														2	2	20	0	0	Micro	Bom	0							
33,420	E	Micro		X	X	X	X													2	2	20	20	0	Micro	Bom	0							
33,440	D	Micro		X																2	2	20	0	0	Micro	Bom	0							
33,460	E	Micro																		1	1	0	0	0	Micro	Bom	0							
33,480	D	Micro		X	X	X														2	3	30	0	0	Micro	Bom	0							
33,500	E	Micro			X	X			X				X		X					2	4	20	0	50	Micro	Bom	0							
33,520	D	Micro		X	X	X	X													2	3	20	30	0	Micro	Bom	0							
33,540	E	Micro		X																2	2	20	0	0	Micro	Bom	0							
33,560	D	Micro																		1	2	0	0	0	Micro	Bom	0							
33,580	E	Micro		X	X	X														1	2	40	0	0	Micro	Bom	0							
33,600	D	Micro																		1	2	0	0	0	Micro	Bom	0							
33,620	E	Micro		X	X	X														1	2	20	0	0	Micro	Bom	0							
33,640	D	Micro																		1	2	0	0	0	Micro	Bom	0							

INVENTÁRIO DO ESTADO DA SUPERFÍCIE DO PAVIMENTO																									DNIT-PRO 06				
RODOVIA: BR-116 (MG)										SEGMENTO: 0,000 ao 817,000										DATA: 03/2007									
TRECHO: Div. BA/MG - Div. MG/RJ										AVALIADOR: Gerson										PISTA: Simples					FOLHA:				
km	Faixa	Pista Tipo Rev.	OK	FC-1			FC-2		FC-3		AF	O	P	EX	D	R	ALC	ATC	DG	Flecha		% de Área			ACOSTAMENTO				
				FI	TTC	TLC	J	TB	JE	E										TRI	TRE	FC-1	FC-2	FC-3	Tipo	Estado	Deg cm	OBS.	
				(1)	(1)	(1)	(2)	(2)	(3)	(3)										(4)	(5)	(5)	(6)	(7)					(8)
33,660	E	Micro			X	X	X						X			X					1	2	20	20	0	Micro	Bom	0	
33,680	D	Micro		X		X			X												1	2	30	0	30	Micro	Bom	0	
33,700	E	Micro			X	X			X				X		X	X					2	2	20	0	30	Micro	Bom	0	
33,720	D	Micro		X																	2	2	10	0	0	Micro	Bom	0	
33,740	E	Micro		X		X	X						X								2	2	10	10	0	Micro	Bom	0	
33,760	D	Micro		X																	1	2	20	0	0	Micro	Bom	0	
33,780	E	Micro		X	X	X															1	2	30	0	0	Micro	Bom	0	
33,800	D	Micro		X																	1	2	20	0	0	Micro	Bom	0	
33,820	E	Micro		X	X	X							X								1	2	40	0	0	Micro	Bom	0	
33,840	D	Micro																			1	1	0	0	0	Micro	Bom	0	
33,860	E	Micro		X																	1	2	20	0	0	Micro	Bom	0	
33,880	D	Micro																			1	1	0	0	0	Micro	Bom	0	
33,900	E	Micro		X	X	X															1	2	20	0	0	Micro	Bom	0	
33,920	D	Micro		X																	1	2	10	0	0	Micro	Bom	0	
33,940	E	Micro		X		X															1	2	20	0	0	Micro	Bom	0	
33,960	D	Micro		X																	1	1	10	0	0	Micro	Bom	0	
33,980	E	Micro		X																	1	1	10	0	0	Micro	Bom	0	
34,000	D	Micro		X																	1	1	10	0	0	Micro	Bom	0	
34,020	E	Micro		X	X	X															1	2	30	0	0	Micro	Bom	0	
34,040	D	Micro		X		X															1	1	20	0	0	Micro	Bom	0	
34,060	E	Micro			X	X			X				X								1	2	30	0	30	Micro	Bom	0	
34,080	D	Micro		X		X			X				X								1	1	20	0	10	Micro	Bom	0	
34,100	E	Micro		X	X	X									X						1	1	20	0	0	Micro	Bom	0	
34,120	D	Micro		X	X	X															1	2	30	0	0	Micro	Bom	0	
34,140	E	Micro		X	X	X															1	1	30	0	0	Micro	Bom	0	
34,160	D	Micro		X	X	X															1	2	20	0	0	Micro	Bom	0	
34,180	E	Micro		X																	1	1	20	0	0	Micro	Bom	0	
34,200	D	Micro		X																	1	2	10	0	0	Micro	Bom	0	
34,220	E	Micro		X	X	X															1	2	30	0	0	Micro	Bom	0	
34,240	D	Micro		X	X	X	X														1	2	20	20	0	Micro	Bom	0	
34,260	E	Micro			X	X	X														1	2	20	10	0	Micro	Bom	0	
34,280	D	Micro		X																	1	2	20	0	0	Micro	Bom	0	
34,300	E	Micro		X	X	X															1	2	30	0	0	Micro	Bom	0	

INVENTÁRIO DO ESTADO DA SUPERFÍCIE DO PAVIMENTO																											DNIT-PRO 06					
RODOVIA: BR-116 (MG)																		SEGMENTO: 0,000 ao 817,000									DATA: 03/2007					
TRECHO: Div. BA/MG - Div. MG/RJ																		AVALIADOR: Gerson									PISTA: Simples			FOLHA:		
km	Faixa	Pista Tipo Rev.	OK	FC-1			FC-2		FC-3		AF	O	P	EX	D	R	ALC	ATC	DG	Flecha		% de Área			ACOSTAMENTO							
				FI	TTC	TLC	J	TB	JE	E										TRI	TRE	FC-1	FC-2	FC-3	Tipo	Estado	Deg	OBS.				
				(1)	(1)	(1)	(2)	(2)	(3)	(3)										(4)	(5)	(5)	(6)	(7)	(8)	cm						
34,320	D	Micro		X																2	2	10	0	0	Micro	Bom	0					
34,340	E	Micro		X																2	2	10	0	0	Micro	Bom	0					
34,360	D	Micro		X																2	2	10	0	0	Micro	Bom	0					
34,380	E	Micro		X	X	X														1	2	40	0	0	Micro	Bom	0					
34,400	D	Micro																		1	2	0	0	0	Micro	Bom	0					
34,420	E	Micro		X		X														1	2	20	0	0	Micro	Bom	0					
34,440	D	Micro		X									X							1	2	10	0	0	Micro	Bom	0					
34,460	E	Micro		X																2	2	10	0	0	Micro	Bom	0					
34,480	D	Micro																		1	1	0	0	0	Micro	Bom	0					
34,500	E	Micro		X									X							1	1	30	0	0	Micro	Bom	0					
34,520	D	Micro		X																1	2	10	0	0	Micro	Bom	0					
34,540	E	Micro		X	X	X	X													1	1	20	20	0	Micro	Bom	0					
34,560	D	Micro		X																1	1	20	0	0	Micro	Bom	0					
34,580	E	Micro			X	X	X						X							1	1	20	30	0	Micro	Bom	0					
34,600	D	Micro		X	X	X	X						X							1	1	250	20	0	Micro	Bom	0					
34,620	E	Micro		X			X						X							1	1	20	20	0	Micro	Bom	0					
34,640	D	Micro		X	X	X														1	2	20	0	0	Micro	Bom	0					
34,660	E	Micro		X		X														2	2	20	0	0	Micro	Bom	0					
34,680	D	Micro		X		X														1	2	40	0	0	Micro	Bom	0					
34,700	E	Micro		X		X							X							2	2	40	0	0	Micro	Bom	0					
34,720	D	Micro		X		X														1	2	20	0	0	Micro	Bom	0					
34,740	E	Micro		X	X	X														1	2	30	0	0	Micro	Bom	0					
34,760	D	Micro		X																1	2	20	0	0	Micro	Bom	0					
34,780	E	Micro		X	X	X														1	2	30	0	0	Micro	Bom	0					
34,800	D	Micro		X																1	2	10	0	0	Micro	Bom	0					
34,820	E	Micro			X	X	X						X							1	2	20	10	0	Micro	Bom	0					
34,840	D	Micro																		1	1	0	0	0	Micro	Bom	0					
34,860	E	Micro		X																1	2	20	0	0	Micro	Bom	0					
34,880	D	Micro		X																1	2	20	0	0	Micro	Bom	0					
34,900	E	Micro		X	X	X														1	1	20	0	0	Não Tem							
34,920	D	Micro			X	X			X											2	2	20	0	30	Não Tem							
34,940	E	Micro			X	X														2	2	30	0	0	Não Tem							
34,960	D	Micro			X	X			X											2	2	20	0	40	Não Tem							

INVENTÁRIO DO ESTADO DA SUPERFÍCIE DO PAVIMENTO																											DNIT-PRO 06	
RODOVIA: BR-116 (MG)										SEGMENTO: 0,000 ao 817,000															DATA: 03/2007			
TRECHO: Div. BA/MG - Div. MG/RJ										AVALIADOR: Gerson										PISTA: Simples							FOLHA:	
km	Faixa	Pista Tipo Rev.	OK	FC-1			FC-2		FC-3		AF	O	P	EX	D	R	ALC	ATC	DG	Flecha		% de Área			ACOSTAMENTO			
				FI	TTC	TLC	J	TB	JE	E										TRI	TRE	FC-1	FC-2	FC-3	Tipo	Estado	Deg cm	OBS.
				(1)	(1)	(1)	(2)	(2)	(3)	(3)										(4)	(5)	(5)	(6)	(7)				
34,980	E	Micro		X	X	X							X							1	1	40	0	0	Não Tem			
35,000	D	Micro		X	X	X														2	2	70	0	0	Não Tem			
35,020	E	Micro			X	X			X						X					2	2	30	0	30	Não Tem			
35,040	D	Micro			X	X			X						X					1	2	30	0	20	Não Tem			
35,060	E	Micro		X	X	X														1	1	70	0	0	Não Tem			
35,080	D	Micro		X	X	X			X				X		X					1	2	20	0	40	Não Tem			
35,100	E	Micro		X	X	X			X											1	1	30	0	20	Não Tem			
35,120	D	Micro		X	X	X														1	2	70	0	0	Não Tem			
35,140	E	Micro		X	X	X			X											1	1	20	0	40	Não Tem			
35,160	D	Micro			X	X			X											1	1	40	0	40	Não Tem			
35,180	E	Micro		X	X	X														1	1	40	0	0	Não Tem			
35,200	D	Micro		X	X	X									X					1	2	40	0	0	Não Tem			
35,220	E	Micro		X	X	X									X					1	2	30	0	0	Não Tem			
35,240	D	Micro		X	X	X			X				X							1	2	30	0	20	Não Tem			
35,260	E	Micro		X	X	X									X					2	2	40	0	0	Não Tem			
35,280	D	Micro		X	X	X														1	2	30	0	0	Não Tem			
35,300	E	Micro		X	X	X	X						X							1	2	30	10	0	Não Tem			
35,320	D	Micro		X	X	X							X							1	2	30	0	0	Não Tem			
35,340	E	Micro			X	X	X						X							1	2	30	20	0	Não Tem			
35,360	D	Micro		X	X	X														1	2	30	0	0	Não Tem			
35,380	E	Micro			X	X							X		X					1	1	40	0	0	Não Tem			
35,400	D	Micro		X	X	X														1	2	30	0	0	Não Tem			
35,420	E	Micro		X	X	X							X							1	2	40	0	0	Não Tem			
35,440	D	Micro		X	X	X														1	2	20	0	0	Não Tem			
35,460	E	Micro		X	X															1	1	20	0	0	Não Tem			
35,480	D	Micro		X	X	X														1	1	30	0	0	Não Tem			
35,500	E	Micro		X	X	X							X		X					1	2	40	0	0	Não Tem			
35,520	D	Micro		X	X	X														1	2	30	0	0	Não Tem			
35,540	E	Micro		X	X	X														1	1	40	0	0	Não Tem			
35,560	D	Micro		X	X	X														1	1	20	0	0	Não Tem			
35,580	E	Micro			X	X							X		X					1	1	50	0	0	Não Tem			
35,600	D	Micro		X	X	X														1	1	30	0	0	Não Tem			
35,620	E	Micro		X	X	X							X		X					1	1	40	0	0	Não Tem			

INVENTÁRIO DO ESTADO DA SUPERFÍCIE DO PAVIMENTO																									DNIT-PRO 06				
RODOVIA: BR-116 (MG)										SEGMENTO: 0,000 ao 817,000										DATA: 03/2007									
TRECHO: Div. BA/MG - Div. MG/RJ										AVALIADOR: Gerson										PISTA: Simples					FOLHA:				
km	Faixa	Pista Tipo Rev.	OK	FC-1			FC-2		FC-3		AF	O	P	EX	D	R	ALC	ATC	DG	Flecha		% de Área			ACOSTAMENTO				
				FI	TTC	TLC	J	TB	JE	E										TRI	TRE	FC-1	FC-2	FC-3	Tipo	Estado	Deg cm	OBS.	
				(1)	(1)	(1)	(2)	(2)	(3)	(3)										(4)	(5)	(5)	(6)	(7)					(8)
35,640	D	Micro		X	X	X														2	1	40	0	0	Não Tem				
35,660	E	Micro		X	X	X							X							1	2	50	0	0	Não Tem				
35,680	D	Micro		X	X	X														1	2	30	0	0	Não Tem				
35,700	E	Micro		X	X	X							X							1	2	40	0	0	Não Tem				
35,720	D	Micro		X	X	X														1	2	30	0	0	Não Tem				
35,740	E	Micro		X	X	X														1	1	40	0	0	Não Tem				
35,760	D	Micro		X	X	X														1	1	50	0	0	Não Tem				
35,780	E	Micro			X	X			X				X		X	X				1	2	30	0	20	Não Tem				
35,800	D	Micro		X	X	X														1	1	20	0	0	Não Tem				
35,820	E	Micro		X	X	X														1	2	40	0	0	Não Tem				
35,840	D	Micro		X		X														2	1	20	0	0	Não Tem				
35,860	E	Micro		X	X	X							X							1	2	40	0	0	Não Tem				
35,880	D	Micro			X	X	X													1	1	30	20	0	Não Tem				
35,900	E	Micro			X	X							X							1	1	30	0	0	Não Tem				
35,920	D	Micro		X	X	X	X													1	1	30	0	10	Não Tem				
35,940	E	Micro		X	X	X														1	1	40	0	0	Não Tem				
35,960	D	Micro		X	X	X														1	1	30	0	0	Não Tem				
35,980	E	Micro		X	X	X														1	1	40	0	0	Não Tem				
36,000	D	Micro			X	X	X													1	2	30	0	0	Não Tem				
36,020	E	Micro			X	X	X													1	1	40	0	0	Não Tem				
36,040	D	Micro				X	X													1	1	30	0	0	Não Tem				
36,060	E	Micro			X	X	X									X				2	2	50	0	0	Não Tem				
36,080	D	Micro			X	X	X													1	2	40	0	0	Não Tem				
36,100	E	Micro			X	X	X													2	2	50	0	0	Não Tem				
36,120	D	Micro			X	X	X													2	2	30	0	0	Não Tem				
36,140	E	Micro			X	X	X									X				2	1	40	0	0	Não Tem				
36,160	D	Micro			X	X	X													2	2	50	0	0	Não Tem				
36,180	E	Micro				X	X					X								1	2	30	0	20	Não Tem				
36,200	D	Micro				X	X				X									1	2	20	0	20	Não Tem				
36,220	E	Micro			X	X	X	X												2	2	30	20	0	Não Tem				
36,240	D	Micro			X	X	X													1	2	30	0	0	Não Tem				
36,260	E	Micro			X	X	X									X				1	2	30	0	0	Não Tem				
36,280	D	Micro			X	X	X													1	2	30	0	0	Não Tem				

INVENTÁRIO DO ESTADO DA SUPERFÍCIE DO PAVIMENTO																											DNIT-PRO 06	
RODOVIA: BR-116 (MG)										SEGMENTO: 0,000 ao 817,000																	DATA: 03/2007	
TRECHO: Div. BA/MG - Div. MG/RJ										AVALIADOR: Gerson										PISTA: Simples							FOLHA:	
km	Faixa	Pista Tipo Rev.	OK	FC-1			FC-2		FC-3		AF	O	P	EX	D	R	ALC	ATC	DG	Flecha		% de Área			ACOSTAMENTO			
				FI	TTC	TLC	J	TB	JE	E										TRI	TRE	FC-1	FC-2	FC-3	Tipo	Estado	Deg cm	OBS.
				(1)	(1)	(1)	(2)	(2)	(3)	(3)										(4)	(5)	(5)	(6)	(7)				
36,300	E	Micro			X	X	X						X			X				1	2	40	0	0	Não Tem			
36,320	D	Micro			X	X	X													1	2	30	0	0	Não Tem			
36,340	E	Micro			X	X	X						X							1	2	30	0	0	Não Tem			
36,360	D	Micro			X	X	X													1	2	40	0	0	Não Tem			
36,380	E	Micro			X	X	X													1	2	20	0	0	Não Tem			
36,400	D	Micro			X	X	X													1	2	30	0	0	Não Tem			
36,420	E	Micro			X	X	X							X						1	2	20	0	0	Não Tem			
36,440	D	Micro			X	X	X													2	1	40	0	0	Não Tem			
36,460	E	Micro			X	X	X						X							1	2	30	0	0	Não Tem			
36,480	D	Micro			X	X	X													1	1	60	0	0	Não Tem			
36,500	E	Micro		X	X	X									X					1	2	40	0	0	Não Tem			
36,520	D	Micro			X	X	X													1	1	30	20	0	Não Tem			
36,540	E	Micro		X	X	X														0	1	40	0	0	Não Tem			
36,560	D	Micro		X	X	X	X													1	1	30	20	0	Não Tem			
36,580	E	Micro			X	X							X							1	1	40	0	0	Não Tem			
36,600	D	Micro			X	X	X													1	1	30	20	0	Não Tem			
36,620	E	Micro			X	X							X							1	1	20	0	0	Não Tem			
36,640	D	Micro		X	X	X														1	1	30	0	0	Não Tem			
36,660	E	Micro		X	X	X														1	1	40	0	0	Não Tem			
36,680	D	Micro		X	X	X									X					1	2	40	0	0	Não Tem			
36,700	E	Micro		X	X	X														1	2	50	0	0	Não Tem			
36,720	D	Micro		X	X	X	X													1	2	30	20	0	Não Tem			
36,740	E	Micro		X	X	X							X							1	2	40	0	0	Não Tem			
36,760	D	Micro		X	X	X														1	2	60	0	0	Não Tem			
36,780	E	Micro		X	X	X														1	3	30	0	0	Não Tem			
36,800	D	Micro		X	X	X														2	2	40	0	0	Não Tem			
36,820	E	Micro		X	X	X							X							2	2	40	0	0	Não Tem			
36,840	D	Micro		X	X	X														1	2	40	0	0	Não Tem			
36,860	E	Micro		X	X	X														1	1	30	0	0	Não Tem			
36,880	D	Micro		X	X	X														1	1	60	0	0	Não Tem			
36,900	E	Micro		X	X	X			X											1	2	20	0	20	Não Tem			
36,920	D	Micro		X	X	X														1	2	20	0	0	Não Tem			
36,940	E	Micro			X	X														1	1	30	0	0	Não Tem			

INVENTÁRIO DO ESTADO DA SUPERFÍCIE DO PAVIMENTO																									DNIT-PRO 06									
RODOVIA: BR-116 (MG)															SEGMENTO: 0,000 ao 817,000										DATA: 03/2007									
TRECHO: Div. BA/MG - Div. MG/RJ															AVALIADOR: Gerson										PISTA: Simples					FOLHA:				
km	Faixa	Pista Tipo Rev.	OK	FC-1			FC-2		FC-3		AF	O	P	EX	D	R	ALC	ATC	DG	Flecha mm		% de Área			ACOSTAMENTO									
				FI	TTC	TLC	J	TB	JE	E										TRI	TRE	FC-1	FC-2	FC-3	Tipo	Estado	Deg cm	OBS.						
				(1)	(1)	(1)	(2)	(2)	(3)	(3)										(4)	(5)	(5)	(6)	(7)					(8)					
36,960	D	Micro		X	X	X														1	1	30	0	0	Não Tem									
36,980	E	Micro		X	X	X			X				X		X					1	1	30	0	20	Não Tem									
37,000	D	Micro		X	X	X														1	1	50	0	0	Não Tem									
37,020	E	Micro			X	X							X							1	1	40	0	0	Não Tem									
37,040	D	Micro		X	X	X														1	1	50	0	0	Não Tem									
37,060	E	Micro		X	X															1	1	30	0	0	Não Tem									
37,080	D	Micro		X	X	X														1	1	50	0	0	Não Tem									
37,100	E	Micro		X	X	X														1	1	20	0	0	Não Tem									
37,120	D	Micro		X	X	X														1	1	40	0	0	Não Tem									
37,140	E	Micro			X	X			X											1	2	20	0	20	Não Tem									
37,160	D	Micro			X	X			X				X		X					2	2	20	0	30	Não Tem									
37,180	E	Micro		X	X	X							X							1	1	40	0	0	Não Tem									
37,200	D	Micro		X	X	X									X					1	1	60	0	0	Não Tem									
37,220	E	Micro		X	X	X														1	1	40	0	0	Não Tem									
37,240	D	Micro		X	X	X														1	1	60	0	0	Não Tem									
37,260	E	Micro		X	X	X														0	1	30	0	0	Não Tem									
37,280	D	Micro		X	X	X			X											1	1	20	0	10	Não Tem									
37,300	E	Micro		X	X	X														0	1	30	0	0	Não Tem									
37,320	D	Micro			X	X			X											1	1	20	0	10	Não Tem									
37,340	E	Micro		X			X													1	1	30	30	0	Não Tem									
37,360	D	Micro		X			X													1	1	20	40	0	Não Tem									
37,380	E	Micro		X	X	X														1	1	20	0	0	Não Tem									
37,400	D	Micro		X	X	X	X													1	1	20	20	0	Não Tem									
37,420	E	Micro		X	X	X														1	2	20	0	0	Não Tem									
37,440	D	Micro			X	X			X											1	2	20	0	30	Não Tem									
37,460	E	Micro		X																0	1	20	0	0	Não Tem									
37,480	D	Micro			X	X			X											0	1	20	0	40	Não Tem									
37,500	E	Micro		X	X															0	1	30	0	0	Não Tem									
37,520	D	Micro			X	X			X											1	1	20	0	30	Não Tem									
37,540	E	Micro		X	X	X														1	1	20	0	0	Não Tem									
37,560	D	Micro			X	X			X				X							1	2	20	0	40	Não Tem									
37,580	E	Micro		X	X	X														1	2	40	0	0	Não Tem									
37,600	D	Micro		X	X	X														1	2	50	0	0	Não Tem									

INVENTÁRIO DO ESTADO DA SUPERFICIE DO PAVIMENTO																									DNIT-PRO 06									
RODOVIA: BR-116 (MG)															SEGMENTO: 0,000 ao 817,000										DATA: 03/2007									
TRECHO: Div. BA/MG - Div. MG/RJ															AVALIADOR: Gerson										PISTA: Simples					FOLHA:				
km	Faixa	Pista Tipo Rev.	OK	FC-1			FC-2		FC-3		AF	O	P	EX	D	R	ALC	ATC	DG	Flecha mm		% de Área			ACOSTAMENTO									
				FI	TTC	TLC	J	TB	JE	E										TRI	TRE	FC-1	FC-2	FC-3	Tipo	Estado	Deg cm	OBS.						
				(1)	(1)	(1)	(2)	(2)	(3)	(3)										(4)	(5)	(5)	(6)	(7)					(8)					
37,620	E	Micro		X	X	X							X							1	2	30	0	0	Não Tem									
37,640	D	Micro		X	X	X														1	2	50	0	0	Não Tem									
37,660	E	Micro		X	X	X														1	1	30	0	0	Não Tem									
37,680	D	Micro		X	X	X														1	1	40	0	0	Não Tem									
37,700	E	Micro		X																2	1	20	0	0	Não Tem									
37,720	D	Micro			X	X							X							2	1	40	0	0	Não Tem									
37,740	E	Micro		X	X	X														1	0	30	0	0	Não Tem									
37,760	D	Micro		X	X	X														1	0	40	0	0	Não Tem									
37,780	E	Micro		X	X	X														1	0	30	0	0	Não Tem									
37,800	D	Micro		X	X	X														0	1	30	0	0	Não Tem									
37,820	E	Micro			X	X							X			X				1	1	30	0	0	Não Tem									
37,840	D	Micro		X		X														0	1	30	0	0	Não Tem									
37,860	E	Micro		X	X	X														1	1	20	0	0	Não Tem									
37,880	D	Micro		X	X	X														1	1	20	0	0	Não Tem									
37,900	E	Micro		X																1	1	40	0	0	Não Tem									
37,920	D	Micro		X	X	X										X				1	1	20	0	0	Não Tem									
37,940	E	Micro		X	X	X										X				1	1	20	0	0	Não Tem									
37,960	D	Micro		X	X	X	X									X				1	1	20	30	0	Não Tem									
37,980	E	Micro		X																1	1	30	0	0	Não Tem									
38,000	D	Micro		X																1	1	60	0	0	Não Tem									
38,020	E	Micro		X																1	1	40	0	0	Não Tem									
38,040	D	Micro		X			X									X				0	1	30	0	30	Não Tem									
38,060	E	Micro		X																1	1	40	0	0	Não Tem									
38,080	D	Micro		X					X							X				1	1	20	0	30	Não Tem									
38,100	E	Micro		X																0	1	20	0	0	Não Tem									
38,120	D	Micro		X												X				0	1	40	0	0	Não Tem									
38,140	E	Micro		X																1	1	20	0	0	Não Tem									
38,160	D	Micro		X												X				1	1	60	0	0	Não Tem									
38,180	E	Micro		X																1	1	10	0	0	Não Tem									
38,200	D	Micro		X												X				1	1	60	0	0	Não Tem									
38,220	E	Micro		X																1	1	10	0	0	Não Tem									
38,240	D	Micro		X	X	X														1	1	50	0	0	Não Tem									
38,260	E	Micro		X	X															0	1	40	0	0	Não Tem									

INVENTÁRIO DO ESTADO DA SUPERFÍCIE DO PAVIMENTO																									DNIT-PRO 06				
RODOVIA: BR-116 (MG)										SEGMENTO: 0,000 ao 817,000										DATA: 03/2007									
TRECHO: Div. BA/MG - Div. MG/RJ										AVALIADOR: Gerson										FOLHA:									
km	Faixa	Pista Tipo Rev.	OK	FC-1			FC-2		FC-3		AF	O	P	EX	D	R	ALC	ATC	DG	Flecha mm		% de Área			ACOSTAMENTO				
				FI	TTC	TLC	J	TB	JE	E										TRI	TRE	FC-1	FC-2	FC-3	Tipo	Estado	Deg cm	OBS.	
				(1)	(1)	(1)	(2)	(2)	(3)	(3)	(4)	(5)	(5)	(6)	(7)	(8)													
38,280	D	Micro		X	X	X			X							X					1	1	20	0	20	Não Tem			
38,300	E	Micro		X	X																0	1	20	0	0	Não Tem			
38,320	D	Micro		X	X	X										X					1	1	60	0	0	Não Tem			
38,340	E	Micro		X	X																0	1	20	0	0	Não Tem			
38,360	D	Micro		X	X	X			X												0	1	30	0	20	Não Tem			
38,380	E	Micro		X	X																1	1	40	0	0	Não Tem			
38,400	D	Micro			X				X							X					1	1	30	0	30	Não Tem			
38,420	E	Micro		X																	1	1	20	0	0	Não Tem			
38,440	D	Micro							X							X					1	1	0	0	30	Micro	Bom	0	
38,460	E	Micro		X	X	X															1	1	40	0	0	Não Tem			
38,480	D	Micro							X							X					1	1	0	0	50	Micro	Bom	0	
38,500	E	Micro		X	X	X										X					1	1	40	0	0	Não Tem			
38,520	D	Micro			X	X			X												1	1	20	0	20	Micro	Bom	0	
38,540	E	Micro		X	X	X															0	1	30	0	0	Não Tem			
38,560	D	Micro		X	X	X										X					0	1	30	0	0	Micro	Bom	0	
38,580	E	Micro		X	X	X										X					1	1	30	0	0	Não Tem			
38,600	D	Micro		X	X	X										X					0	1	50	0	0	Micro	Bom	0	
38,620	E	Micro		X	X	X															1	1	40	0	0	Não Tem			
38,640	D	Micro		X	X	X															0	1	40	0	0	Micro	Bom	0	
38,660	E	Micro		X	X	X															1	1	30	0	0	Não Tem			
38,680	D	Micro		X	X	X										X					1	1	40	0	0	Micro	Bom	0	
38,700	E	Micro		X	X	X															1	1	60	0	0	Não Tem			
38,720	D	Micro		X	X	X			X												1	1	30	0	10	Micro	Bom	0	
38,740	E	Micro		X	X	X															1	1	20	0	0	Não Tem			
38,760	D	Micro		X	X	X			X							X					1	1	30	0	20	Micro	Bom	0	
38,780	E	Micro		X	X	X															1	1	40	0	0	Não Tem			
38,800	D	Micro		X	X	X							X			X					1	1	40	0	0	Micro	Bom	0	
38,820	E	Micro		X	X	X										X					1	1	40	0	0	Não Tem			
38,840	D	Micro		X	X	X															1	1	30	0	0	Micro	Bom	0	
38,860	E	Micro		X	X	X															1	1	20	0	0	Não Tem			
38,880	D	Micro			X	X			X				X		X	X					1	1	40	0	30	Micro	Bom	0	
38,900	E	Micro		X	X	X										X					1	1	30	0	0	Não Tem			
38,920	D	Micro		X	X	X							X								1	1	50	0	0	Micro	Bom	0	

INVENTÁRIO DO ESTADO DA SUPERFÍCIE DO PAVIMENTO																								DNIT-PRO 06					
RODOVIA: BR-116 (MG)												SEGMENTO: 0,000 ao 817,000												DATA: 03/2007					
TRECHO: Div. BA/MG - Div. MG/RJ												AVALIADOR: Gerson												FOLHA:					
km	Faixa	Pista Tipo Rev.	OK	FC-1			FC-2		FC-3		AF	O	P	EX	D	R	ALC	ATC	DG	Flecha mm		% de Área			ACOSTAMENTO				OBS.
				FI	TTC	TLC	J	TB	JE	E																			
				(1)	(1)	(1)	(2)	(2)	(3)	(3)										TRI	TRE	FC-1	FC-2	FC-3	Tipo	Estado	Deg cm		
38,940	E	Micro		X	X	X										X					1	1	40	0	0	Não Tem			
38,960	D	Micro			X	X			X							X					0	1	30	0	20	Micro	Bom	0	
38,980	E	Micro		X	X	X							X								1	1	30	0	0	Não Tem			
39,000	D	Micro			X	X			X						X	X					0	1	20	0	20	Micro	Bom	0	
39,020	E	Micro		X	X	X															1	1	30	0	0	Não Tem			
39,040	D	Micro		X	X	X															0	1	60	0	0	Micro	Bom	0	
39,060	E	Micro		X	X	X															0	1	30	0	0	Não Tem			
39,080	D	Micro			X	X															1	1	80	0	0	Micro	Bom	0	
39,100	E	Micro		X	X	X															1	1	20	0	0	Não Tem			
39,120	D	Micro			X	X			X				X		X	X					1	1	30	0	40	Micro	Bom	0	
39,140	E	Micro		X	X	X															1	1	30	0	0	Não Tem			
39,160	D	Micro			X	X			X				X		X	X					1	1	20	0	40	Micro	Bom	0	
39,180	E	Micro		X																	1	1	30	0	0	Não Tem			
39,200	D	Micro			X	X															1	1	70	0	0	Micro	Bom	0	
39,220	E	Micro		X	X	X															2	2	20	0	0	Não Tem			
39,240	D	Micro			X	X															2	2	60	0	0	Micro	Bom	0	
39,260	E	Micro		X																	2	2	20	0	0	Não Tem			
39,280	D	Micro		X	X	X															2	2	60	0	0	Micro	Bom	0	
39,300	E	Micro		X	X	X															2	2	30	0	0	Não Tem			
39,320	D	Micro		X	X	X										X					2	2	70	0	0	Micro	Bom	0	
39,340	E	Micro		X	X	X															1	1	40	0	0	Não Tem			
39,360	D	Micro		X	X	X															1	1	40	0	0	Micro	Bom	0	
39,380	E	Micro		X	X	X															1	1	40	0	0	Não Tem			
39,400	D	Micro		X	X	X															1	1	50	0	0	Micro	Bom	0	
39,420	E	Micro		X	X	X															0	1	50	0	0	Não Tem			
39,440	D	Micro		X	X	X															1	1	20	0	0	Micro	Bom	0	
39,460	E	Micro		X	X	X															0	1	30	0	0	Não Tem			
39,480	D	Micro		X		X															1	1	30	0	0	Micro	Bom	0	
39,500	E	Micro		X																	1	1	30	0	0	Não Tem			
39,520	D	Micro		X																	1	1	30	0	0	Micro	Bom	0	
39,540	E	Micro		X																	0	1	20	0	0	Não Tem			
39,560	D	Micro		X																	1	1	30	0	0	Micro	Bom	0	
39,580	E	Micro		X																	1	1	10	0	0	Não Tem			

INVENTÁRIO DO ESTADO DA SUPERFÍCIE DO PAVIMENTO																								DNIT-PRO 06					
RODOVIA: BR-116 (MG)												SEGMENTO: 0,000 ao 817,000												DATA: 03/2007					
TRECHO: Div. BA/MG - Div. MG/RJ												AVALIADOR: Gerson												FOLHA:					
km	Faixa	Pista Tipo Rev.	OK	FC-1			FC-2		FC-3		AF	O	P	EX	D	R	ALC	ATC	DG	Flecha mm		% de Área			ACOSTAMENTO				OBS.
				FI	TTC	TLC	J	TB	JE	E																			
				(1)	(1)	(1)	(2)	(2)	(3)	(3)										TRI	TRE	FC-1	FC-2	FC-3	Tipo	Estado	Deg cm		
39,600	D	Micro		X																	1	1	20	0	0	Micro	Bom	0	
39,620	E	Micro		X																	1	1	20	0	0	Não Tem			
39,640	D	Micro		X																	1	1	40	0	20	Micro	Bom	0	
39,660	E	Micro		X																	1	1	10	0	0	Não Tem			
39,680	D	Micro																			1	1	30	20	0	Micro	Bom	0	
39,700	E	Micro		X																	1	1	20	0	0	Não Tem			
39,720	D	Micro																			1	1	30	0	30	Micro	Bom	0	
39,740	E	Micro		X																	1	1	20	0	0	Não Tem			
39,760	D	Micro		X																	1	1	40	0	0	Micro	Bom	0	
39,780	E	Micro		X																	1	1	20	0	0	Não Tem			
39,800	D	Micro																			0	1	0	0	0	Micro	Bom	0	
39,820	E	Micro		X																	1	1	10	0	0	Não Tem			
39,840	D	Micro																			1	1	0	0	0	Micro	Bom	0	
39,860	E	Micro		X																	1	1	20	0	0	Não Tem			
39,880	D	Micro																			1	1	0	0	0	Micro	Bom	0	
39,900	E	Micro		X	X	X															1	1	40	0	0	Não Tem			
39,920	D	Micro		X	X	X															1	1	40	0	0	Micro	Bom	0	
39,940	E	Micro		X	X	X															1	1	50	0	0	Não Tem			
39,960	D	Micro		X	X	X										X					0	1	30	0	0	Micro	Bom	0	
39,980	E	Micro		X	X	X															1	1	70	0	0	Não Tem			
40,000	D	Micro		X	X	X															1	1	30	0	0	Micro	Bom	0	
40,020	E	Micro		X	X	X															1	1	70	0	0	Não Tem			
40,040	D	Micro		X	X																1	1	10	0	0	Micro	Bom	0	
40,060	E	Micro		X	X																1	1	20	0	0	Não Tem			
40,080	D	Micro		X	X	X							X			X					1	1	40	0	0	Micro	Bom	0	
40,100	E	Micro		X																	1	1	10	0	0	Não Tem			
40,120	D	Micro		X	X	X							X			X					1	1	20	0	0	Micro	Bom	0	
40,140	E	Micro		X	X	X															1	1	30	0	0	Não Tem			
40,160	D	Micro		X	X	X															1	1	30	0	0	Micro	Bom	0	
40,180	E	Micro		X	X	X															1	1	50	0	0	Não Tem			
40,200	D	Micro		X																	1	1	20	0	0	Micro	Bom	0	
40,220	E	Micro		X	X	X															1	1	30	0	0	Não Tem			
40,240	D	Micro		X	X	X															1	1	20	0	0	Micro	Bom	0	

INVENTÁRIO DO ESTADO DA SUPERFÍCIE DO PAVIMENTO																									DNIT-PRO 06				
RODOVIA: BR-116 (MG)										SEGMENTO: 0,000 ao 817,000										DATA: 03/2007									
TRECHO: Div. BA/MG - Div. MG/RJ										AVALIADOR: Gerson										FOLHA:									
km	Faixa	Pista Tipo Rev.	OK	FC-1			FC-2		FC-3		AF	O	P	EX	D	R	ALC	ATC	DG	Flecha mm		% de Área			ACOSTAMENTO				
				FI	TTC	TLC	J	TB	JE	E										TRI	TRE	FC-1	FC-2	FC-3	Tipo	Estado	Deg cm	OBS.	
				(1)	(1)	(1)	(2)	(2)	(3)	(3)	(4)	(5)	(5)	(6)	(7)	(8)													
40,260	E	Micro		X	X	X															1	1	30	0	0	Não Tem			
40,280	D	Micro		X	X	X							X			X					1	1	30	0	0	Micro	Bom	0	
40,300	E	Micro		X	X	X															1	1	40	0	0	Não Tem			
40,320	D	Micro			X	X	X									X					1	1	30	10	0	Micro	Bom	0	
40,340	E	Micro		X	X	X															1	1	40	0	0	Não Tem			
40,360	D	Micro		X					X				X		X	X					1	1	20	0	40	Micro	Bom	0	
40,380	E	Micro		X	X	X										X					1	1	40	0	0	Não Tem			
40,400	D	Micro		X																	1	1	40	0	0	Micro	Bom	0	
40,420	E	Micro		X	X	X															1	1	40	0	0	Não Tem			
40,440	D	Micro		X	X	X							X								1	1	60	0	0	Micro	Bom	0	
40,460	E	Micro		X	X	X															1	1	50	0	0	Não Tem			
40,480	D	Micro		X	X	X							X			X					0	1	30	0	0	Micro	Bom	0	
40,500	E	Micro		X																	1	1	20	0	0	Micro	Bom	0	
40,520	D	Micro		X																	1	1	20	0	0	Micro	Bom	0	
40,540	E	Micro		X												X					1	1	40	0	0	Micro	Bom	0	
40,560	D	Micro		X																	1	1	40	0	0	Micro	Bom	0	
40,580	E	Micro		X																	1	1	30	0	0	Micro	Bom	0	
40,600	D	Micro		X																	0	1	60	0	0	Micro	Bom	0	
40,620	E	Micro		X									X								1	1	50	0	0	Micro	Bom	0	
40,640	D	Micro		X																	0	1	30	0	0	Micro	Bom	0	
40,660	E	Micro		X																	1	1	20	0	0	Micro	Bom	0	
40,680	D	Micro		X																	1	1	30	0	0	Micro	Bom	0	
40,700	E	Micro		X																	1	1	30	0	0	Micro	Bom	0	
40,720	D	Micro		X					X												1	1	30	10	0	Micro	Bom	0	
40,740	E	Micro			X	X			X							X					1	1	20	0	20	Micro	Bom	0	
40,760	D	Micro		X																	1	1	20	0	0	Micro	Bom	0	
40,780	E	Micro			X	X									X						1	1	40	0	0	Micro	Bom	0	
40,800	D	Micro		X	X	X							X		X						2	2	30	0	0	Micro	Bom	0	
40,820	E	Micro			X	X			X				X		X	X					2	2	40	0	10	Micro	Bom	0	
40,840	D	Micro		X	X	X															1	1	30	0	0	Micro	Bom	0	
40,860	E	Micro		X	X																0	1	30	0	0	Micro	Bom	0	
40,880	D	Micro		X																	1	1	10	0	0	Micro	Bom	0	
40,900	E	Micro		X	X	X															0	1	20	0	0	Micro	Bom	0	

INVENTÁRIO DO ESTADO DA SUPERFÍCIE DO PAVIMENTO																								DNIT-PRO 06					
RODOVIA: BR-116 (MG)												SEGMENTO: 0,000 ao 817,000												DATA: 03/2007					
TRECHO: Div. BA/MG - Div. MG/RJ												AVALIADOR: Gerson												FOLHA:					
km	Faixa	Pista Tipo Rev.	OK	FC-1			FC-2		FC-3		AF	O	P	EX	D	R	ALC	ATC	DG	Flecha mm		% de Área			ACOSTAMENTO				
				FI	TTC	TLC	J	TB	JE	E										TRI	TRE	FC-1	FC-2	FC-3	Tipo	Estado	Deg cm	OBS.	
				(1)	(1)	(1)	(2)	(2)	(3)	(3)	(4)	(5)	(5)	(6)	(7)	(8)													
40,920	D	Micro		X																	1	1	10	0	0	Micro	Bom	0	
40,940	E	Micro		X		X															1	2	20	0	0	Micro	Bom	0	
40,960	D	Micro		X	X																1	1	30	0	0	Micro	Bom	0	
40,980	E	Micro		X	X	X															1	1	30	0	0	Micro	Bom	0	
41,000	D	Micro		X																	1	1	20	0	0	Micro	Bom	0	
41,020	E	Micro			X	X							X			X					1	1	30	0	0	Micro	Bom	0	
41,040	D	Micro		X	X	X							X			X					1	1	30	0	0	Micro	Bom	0	
41,060	E	Micro		X	X	X							X								1	1	30	0	0	Micro	Bom	0	
41,080	D	Micro		X	X								X			X					1	1	30	0	0	Micro	Bom	0	
41,100	E	Micro		X	X	X															1	1	30	0	0	Micro	Bom	0	
41,120	D	Micro			X	X															1	1	30	0	0	Micro	Bom	0	
41,140	E	Micro		X	X	X															1	1	30	0	0	Micro	Bom	0	
41,160	D	Micro		X	X	X															1	1	30	0	0	Micro	Bom	0	
41,180	E	Micro		X	X	X															1	1	30	0	0	Micro	Bom	0	
41,200	D	Micro		X	X	X															1	1	30	0	0	Micro	Bom	0	
41,220	E	Micro		X	X	X															1	2	20	0	0	Micro	Bom	0	
41,240	D	Micro		X	X	X							X			X					1	2	40	0	0	Micro	Bom	0	
41,260	E	Micro		X	X	X	X														1	2	30	20	0	Micro	Bom	0	
41,280	D	Micro		X			X						X			X					2	2	30	30	0	Micro	Bom	0	
41,300	E	Micro		X	X	X															1	1	30	20	0	Micro	Bom	0	
41,320	D	Micro		X	X	X															1	1	30	0	0	Micro	Bom	0	
41,340	E	Micro		X	X	X															1	1	50	0	0	Micro	Bom	0	
41,360	D	Micro		X	X	X															1	1	30	0	0	Micro	Bom	0	
41,380	E	Micro		X			X														1	1	20	20	0	Micro	Bom	0	
41,400	D	Micro		X	X		X									X					1	1	30	40	0	Micro	Bom	0	
41,420	E	Micro		X	X	X															1	1	50	0	0	Micro	Bom	0	
41,440	D	Micro		X	X	X															1	1	50	0	0	Micro	Bom	0	
41,460	E	Micro		X	X	X															1	2	50	0	0	Micro	Bom	0	
41,480	D	Micro			X	X			X							X					1	2	30	0	40	Micro	Bom	0	
41,500	E	Micro		X	X	X	X														1	1	30	30	0	Micro	Bom	0	
41,520	D	Micro		X			X						X								1	1	20	30	0	Micro	Bom	0	
41,540	E	Micro		X	X											X					1	1	40	0	0	Micro	Bom	0	
41,560	D	Micro		X					X												1	1	30	0	20	Micro	Bom	0	

INVENTÁRIO DO ESTADO DA SUPERFÍCIE DO PAVIMENTO																								DNIT-PRO 06					
RODOVIA: BR-116 (MG)												SEGMENTO: 0,000 ao 817,000												DATA: 03/2007					
TRECHO: Div. BA/MG - Div. MG/RJ												AVALIADOR: Gerson												FOLHA:					
km	Faixa	Pista Tipo Rev.	OK	FC-1			FC-2		FC-3		AF	O	P	EX	D	R	ALC	ATC	DG	Flecha mm		% de Área			ACOSTAMENTO				
				FI	TTC	TLC	J	TB	JE	E																			
				(1)	(1)	(1)	(2)	(2)	(3)	(3)	(4)	(5)	(5)	(6)	(7)	(8)				TRI	TRE	FC-1	FC-2	FC-3	Tipo	Estado	Deg cm	OBS.	
41,580	E	Micro		X			X						X			X					1	2	20	0	40	Micro	Bom	0	
41,600	D	Micro		X	X	X	X						X			X					1	2	30	30	0	Micro	Bom	0	
41,620	E	Micro		X	X	X										X					1	1	40	0	0	Micro	Bom	0	
41,640	D	Micro		X	X	X															1	1	70	0	0	Micro	Bom	0	
41,660	E	Micro		X		X							X			X					1	2	30	0	0	Micro	Bom	0	
41,680	D	Micro			X								X		X	X					2	2	40	0	0	Micro	Bom	0	
41,700	E	Micro		X	X	X							X								2	2	40	0	0	Micro	Bom	0	
41,720	D	Micro			X	X			X							X					2	2	20	0	30	Micro	Bom	0	
41,740	E	Micro		X	X	X										X					2	1	30	0	0	Micro	Bom	0	
41,760	D	Micro			X	X			X							X					1	1	40	0	20	Micro	Bom	0	
41,780	E	Micro		X																	1	1	50	0	0	Micro	Bom	0	
41,800	D	Micro		X	X	X							X								1	1	30	0	0	Micro	Bom	0	
41,820	E	Micro		X	X	X															1	1	40	0	0	Micro	Bom	0	
41,840	D	Micro		X	X	X							X			X					1	1	60	0	0	Micro	Bom	0	
41,860	E	Micro		X	X	X															1	1	30	0	0	Micro	Bom	0	
41,880	D	Micro		X	X	X							X								1	1	40	0	0	Micro	Bom	0	
41,900	E	Micro		X	X	X															1	1	30	0	0	Micro	Bom	0	
41,920	D	Micro		X	X	X															1	1	50	0	0	Micro	Bom	0	
41,940	E	Micro		X	X	X	X						X		X	X					1	1	30	0	20	Micro	Bom	0	
41,960	D	Micro		X	X	X			X				X		X	X					1	1	30	0	20	Micro	Bom	0	
41,980	E	Micro		X	X	X										X					2	2	40	0	0	Micro	Bom	0	
42,000	D	Micro							X				X		X	X					2	2	0	0	70	Micro	Bom	0	
42,020	E	Micro		X	X	X	X						X		X	X					2	2	30	30	0	Micro	Bom	0	
42,040	D	Micro							X				X		X	X					2	2	0	0	70	Micro	Bom	0	
42,060	E	Micro		X	X	X							X			X					2	2	60	0	0	Micro	Bom	0	
42,080	D	Micro							X				X			X					2	2	0	0	80	Micro	Bom	0	
42,100	E	Micro		X	X	X															2	2	80	0	0	Micro	Bom	0	
42,120	D	Micro		X	X	X															2	2	70	0	0	Micro	Bom	0	
42,140	E	Micro		X																	1	1	10	0	0	Micro	Bom	0	
42,160	D	Micro		X	X	X							X			X					1	1	70	0	0	Micro	Bom	0	
42,180	E	Micro		X																	1	1	20	0	0	Micro	Bom	0	
42,200	D	Micro		X	X	X			X				X			X					1	1	20	0	30	Micro	Bom	0	
42,220	E	Micro		X																	1	1	30	0	0	Micro	Bom	0	

INVENTÁRIO DO ESTADO DA SUPERFÍCIE DO PAVIMENTO																									DNIT-PRO 06				
RODOVIA: BR-116 (MG)										SEGMENTO: 0,000 ao 817,000										DATA: 03/2007									
TRECHO: Div. BA/MG - Div. MG/RJ										AVALIADOR: Gerson										FOLHA:									
km	Faixa	Pista Tipo Rev.	OK	FC-1			FC-2		FC-3		AF	O	P	EX	D	R	ALC	ATC	DG	Flecha mm		% de Área			ACOSTAMENTO				
				FI	TTC	TLC	J	TB	JE	E										TRI	TRE	FC-1	FC-2	FC-3	Tipo	Estado	Deg cm	OBS.	
				(1)	(1)	(1)	(2)	(2)	(3)	(3)	(4)	(5)	(5)	(6)	(7)	(8)													
42,240	D	Micro		X			X									X					1	1	10	10	0	Micro	Bom	0	
42,260	E	Micro		X			X									X					1	1	20	40	0	Micro	Bom	0	
42,280	D	Micro			X	X			X					X	X	X					1	1	30	0	50	Micro	Bom	0	
42,300	E	Micro		X	X	X	X														2	2	30	40	0	Micro	Bom	0	
42,320	D	Micro							X						X	X					2	2	0	0	40	Micro	Bom	0	
42,340	E	Micro		X	X		X									X					2	2	30	30	0	Micro	Bom	0	
42,360	D	Micro							X					X	X						2	2	0	0	60	Micro	Bom	0	
42,380	E	Micro		X												X					1	2	40	0	0	Micro	Bom	0	
42,400	D	Micro		X	X				X												1	2	20	0	40	Micro	Bom	0	
42,420	E	Micro		X			X														1	1	20	40	0	Micro	Bom	0	
42,440	D	Micro		X	X	X								X							1	1	50	0	0	Micro	Bom	0	
42,460	E	Micro		X	X	X	X														1	1	30	20	0	Micro	Bom	0	
42,480	D	Micro		X	X	X										X					1	1	40	0	0	Micro	Bom	0	
42,500	E	Micro			X	X	X									X					1	1	30	20	0	Micro	Bom	0	
42,520	D	Micro		X	X				X					X		X					1	1	30	0	20	Micro	Bom	0	
42,540	E	Micro		X	X									X							1	1	40	0	0	Micro	Bom	0	
42,560	D	Micro		X	X	X										X					1	1	30	0	0	Micro	Bom	0	
42,580	E	Micro		X		X	X									X					1	1	20	40	0	Micro	Bom	0	
42,600	D	Micro		X	X	X															1	1	40	0	0	Não Tem			
42,620	E	Micro		X																	1	1	30	0	0	Micro	Bom	0	
42,640	D	Micro		X	X	X								X							1	1	50	0	0	Não Tem			
42,660	E	Micro		X										X							1	1	20	0	0	Micro	Bom	0	
42,680	D	Micro		X	X	X										X					1	1	60	0	0	Não Tem			
42,700	E	Micro		X	X	X															1	1	30	0	0	Micro	Bom	0	
42,720	D	Micro		X	X	X															1	1	40	0	0	Não Tem			
42,740	E	Micro		X		X										X					1	1	30	0	0	Micro	Bom	0	
42,760	D	Micro		X	X	X															1	1	50	0	0	Não Tem			
42,780	E	Micro		X	X	X															1	1	30	0	0	Micro	Bom	0	
42,800	D	Micro			X	X			X					X							1	1	30	0	20	Não Tem			
42,820	E	Micro		X																	1	1	20	0	0	Micro	Bom	0	
42,840	D	Micro		X	X	X															1	1	60	0	0	Não Tem			
42,860	E	Micro		X																	1	1	20	0	0	Micro	Bom	0	
42,880	D	Micro		X	X	X															1	1	60	0	0	Não Tem			

INVENTÁRIO DO ESTADO DA SUPERFÍCIE DO PAVIMENTO																								DNIT-PRO 06					
RODOVIA: BR-116 (MG)												SEGMENTO: 0,000 ao 817,000												DATA: 03/2007					
TRECHO: Div. BA/MG - Div. MG/RJ												AVALIADOR: Gerson												FOLHA:					
km	Faixa	Pista Tipo Rev.	OK	FC-1			FC-2		FC-3		AF	O	P	EX	D	R	ALC	ATC	DG	Flecha mm		% de Área			ACOSTAMENTO				OBS.
				FI	TTC	TLC	J	TB	JE	E																			
				(1)	(1)	(1)	(2)	(2)	(3)	(3)										TRI	TRE	FC-1	FC-2	FC-3	Tipo	Estado	Deg cm		
42,900	E	Micro		X																	1	1	20	0	0	Micro	Bom	0	
42,920	D	Micro		X	X	X															1	2	60	0	0	Não Tem			
42,940	E	Micro		X		X										X					1	1	20	0	0	Micro	Bom	0	
42,960	D	Micro		X	X	X															1	1	60	0	0	Não Tem			
42,980	E	Micro		X												X					1	1	20	0	0	Micro	Bom	0	
43,000	D	Micro		X	X	X															1	1	60	0	0	Não Tem			
43,020	E	Micro		X												X					1	1	20	0	0	Micro	Bom	0	
43,040	D	Micro		X	X	X															1	1	40	0	0	Não Tem			
43,060	E	Micro		X	X											X					1	1	40	0	0	Micro	Bom	0	
43,080	D	Micro		X	X	X															1	1	70	0	0	Não Tem			
43,100	E	Micro		X	X	X										X					1	1	70	0	0	Micro	Bom	0	
43,120	D	Micro							X				X			X					1	1	0	0	50	Não Tem			
43,140	E	Micro		X	X	X										X					1	1	40	0	0	Micro	Bom	0	
43,160	D	Micro							X												1	1	0	0	60	Não Tem			
43,180	E	Micro		X	X	X										X					1	1	40	0	0	Micro	Bom	0	
43,200	D	Micro		X	X	X			X												1	1	40	0	20	Não Tem			
43,220	E	Micro		X												X					1	1	30	0	0	Micro	Bom	0	
43,240	D	Micro			X	X			X												1	1	30	0	20	Não Tem			
43,260	E	Micro		X	X	X										X					1	1	30	0	0	Micro	Bom	0	
43,280	D	Micro		X	X	X										X					1	1	30	0	0	Não Tem			
43,300	E	Micro		X	X	X															1	2	40	0	0	Micro	Bom	0	
43,320	D	Micro							X							X					1	2	70	0	0	Não Tem			
43,340	E	Micro		X	X	X										X					1	2	40	0	0	Micro	Bom	0	
43,360	D	Micro		X	X	X															1	1	70	0	0	Não Tem			
43,380	E	Micro			X	X	X									X					1	1	30	30	0	Micro	Bom	0	
43,400	D	Micro		X	X	X			X				X								1	1	20	0	40	Não Tem			
43,420	E	Micro		X	X	X															1	1	20	0	0	Micro	Bom	0	
43,440	D	Micro		X					X												1	1	20	0	40	Não Tem			
43,460	E	Micro		X																	1	1	30	0	0	Não Tem			
43,480	D	Micro		X	X																1	1	30	0	0	Não Tem			
43,500	E	Micro		X																	1	1	10	0	0	Não Tem			
43,520	D	Micro		X	X	X															1	1	50	0	0	Não Tem			
43,540	E	Micro		X																	1	1	20	0	0	Não Tem			

INVENTÁRIO DO ESTADO DA SUPERFICIE DO PAVIMENTO																											DNIT-PRO 06					
RODOVIA: BR-116 (MG)																	SEGMENTO: 0,000 ao 817,000										DATA: 03/2007					
TRECHO: Div. BA/MG - Div. MG/RJ																	AVALIADOR: Gerson										PISTA: Simples			FOLHA:		
km	Faixa	Pista Tipo Rev.	OK	FC-1			FC-2		FC-3		AF	O	P	EX	D	R	ALC	ATC	DG	Flecha		% de Área			ACOSTAMENTO							
				FI	TTC	TLC	J	TB	JE	E										TRI	TRE	FC-1	FC-2	FC-3	Tipo	Estado	Deg cm	OBS.				
				(1)	(1)	(1)	(2)	(2)	(3)	(3)										(4)	(5)	(5)	(6)	(7)	(8)							
43,560	D	Micro		X	X	X														1	1	70	0	0	Não Tem							
43,580	E	Micro		X	X	X														1	1	30	0	0	Não Tem							
43,600	D	Micro		X	X	X														1	1	80	0	0	Não Tem							
43,620	E	Micro		X											X					1	1	30	0	0	Não Tem							
43,640	D	Micro			X	X														2	2	70	0	0	Micro	Bom	0					
43,660	E	Micro		X	X	X														1	1	30	0	0	Não Tem							
43,680	D	Micro		X	X				X						X					1	1	20	0	40	Micro	Bom	0					
43,700	E	Micro		X	X	X														1	1	50	0	0	Não Tem							
43,720	D	Micro			X				X					X	X					1	1	20	0	50	Micro	Bom	0					
43,740	E	Micro		X																1	1	40	0	0	Não Tem							
43,760	D	Micro		X	X	X									X					1	1	70	0	0	Micro	Bom	0					
43,780	E	Micro		X	X	X														1	1	50	0	0	Não Tem							
43,800	D	Micro		X	X	X														1	1	60	0	0	Micro	Bom	0					
43,820	E	Micro		X	X	X														1	1	60	0	0	Não Tem							
43,840	D	Micro		X	X	X														1	1	60	0	0	Micro	Bom	0					
43,860	E	Micro		X	X	X														1	1	60	0	0	Não Tem							
43,880	D	Micro		X	X	X														1	1	60	0	0	Micro	Bom	0					
43,900	E	Micro		X	X	X									X					0	1	40	0	0	Não Tem							
43,920	D	Micro		X	X	X									X					1	1	50	0	0	Micro	Bom	0					
43,940	E	Micro		X	X	X														1	1	60	0	0	Não Tem							
43,960	D	Micro		X	X	X														1	1	60	0	0	Micro	Bom	0					
43,980	E	Micro		X	X	X														1	1	70	0	0	Não Tem							
44,000	D	Micro		X	X	X														1	1	60	0	0	Micro	Bom	0					
44,020	E	Micro		X	X	X														1	1	40	0	0	Não Tem							
44,040	D	Micro		X																1	1	40	0	0	Micro	Bom	0					
44,060	E	Micro		X																1	1	20	0	0	Não Tem							
44,080	D	Micro		X	X										X					1	1	30	0	0	Micro	Bom	0					
44,100	E	Micro		X	X								X		X					1	1	40	0	0	Não Tem							
44,120	D	Micro		X																1	1	10	0	0	Micro	Bom	0					
44,140	E	Micro		X	X	X														1	1	30	0	0	Não Tem							
44,160	D	Micro		X																1	2	20	0	0	Micro	Bom	0					
44,180	E	Micro			X	X	X													2	2	30	20	0	Não Tem							
44,200	D	Micro		X																1	1	30	0	0	Micro	Bom	0					

INVENTÁRIO DO ESTADO DA SUPERFÍCIE DO PAVIMENTO																									DNIT-PRO 06				
RODOVIA: BR-116 (MG)										SEGMENTO: 0,000 ao 817,000										DATA: 03/2007									
TRECHO: Div. BA/MG - Div. MG/RJ										AVALIADOR: Gerson										FOLHA:									
km	Faixa	Pista Tipo Rev.	OK	FC-1			FC-2		FC-3		AF	O	P	EX	D	R	ALC	ATC	DG	Flecha mm		% de Área			ACOSTAMENTO				OBS.
				FI	TTC	TLC	J	TB	JE	E										TRI	TRE	FC-1	FC-2	FC-3	Tipo	Estado	Deg cm		
				(1)	(1)	(1)	(2)	(2)	(3)	(3)	(4)	(5)	(5)	(6)	(7)	(8)													
44,220	E	Micro		X	X																1	1	20	0	0		Não Tem		
44,240	D	Micro		X	X	X															1	1	40	0	0	Micro	Bom	0	
44,260	E	Micro		X	X	X										X					1	1	60	0	0	Não Tem			
44,280	D	Micro		X		X															0	1	30	0	0	Micro	Bom	0	
44,300	E	Micro		X																	1	1	20	0	0	Não Tem			
44,320	D	Micro		X	X	X															1	1	30	0	0	Micro	Bom	0	
44,340	E	Micro		X	X	X															1	1	20	0	0	Não Tem			
44,360	D	Micro		X	X																1	1	30	0	0	Micro	Bom	0	
44,380	E	Micro		X	X	X															1	1	30	0	0	Não Tem			
44,400	D	Micro		X	X								X								1	1	30	0	0	Micro	Bom	0	
44,420	E	Micro		X																	1	1	20	0	0	Não Tem			
44,440	D	Micro		X	X	X															1	1	30	0	0	Micro	Bom	0	
44,460	E	Micro		X	X																1	1	20	0	0	Não Tem			
44,480	D	Micro		X	X	X										X					1	2	40	0	0	Micro	Bom	0	
44,500	E	Micro		X	X	X															1	1	30	0	0	Não Tem			
44,520	D	Micro		X	X	X															1	2	20	0	0	Micro	Bom	0	
44,540	E	Micro		X	X	X															1	1	30	0	0	Não Tem			
44,560	D	Micro			X	X							X								1	1	20	0	0	Micro	Bom	0	
44,580	E	Micro		X																	1	1	20	0	0	Não Tem			
44,600	D	Micro		X	X	X															1	1	30	0	0	Micro	Bom	0	
44,620	E	Micro		X	X																1	1	20	0	0	Não Tem			
44,640	D	Micro		X	X																1	2	20	0	0	Micro	Bom	0	
44,660	E	Micro		X	X	X										X					1	1	20	0	0	Não Tem			
44,680	D	Micro		X	X	X															1	2	60	0	0	Micro	Bom	0	
44,700	E	Micro		X																	1	1	20	0	0	Não Tem			
44,720	D	Micro		X	X	X															1	1	40	0	0	Micro	Bom	0	
44,740	E	Micro		X																	1	1	30	0	0	Não Tem			
44,760	D	Micro		X	X	X															1	1	40	0	0	Micro	Bom	0	
44,780	E	Micro		X	X	X															1	1	40	0	0	Não Tem			
44,800	D	Micro		X	X				X				X			X					1	1	40	0	20	Micro	Bom	0	
44,820	E	Micro		X	X	X							X		X	X					1	1	50	0	0	Não Tem			
44,840	D	Micro		X	X	X															1	1	20	0	0	Micro	Bom	0	
44,860	E	Micro		X																	0	1	20	0	0	Não Tem			

INVENTÁRIO DO ESTADO DA SUPERFÍCIE DO PAVIMENTO																									DNIT-PRO 06				
RODOVIA: BR-116 (MG)										SEGMENTO: 0,000 ao 817,000										DATA: 03/2007									
TRECHO: Div. BA/MG - Div. MG/RJ										AVALIADOR: Gerson										FOLHA:									
km	Faixa	Pista Tipo Rev.	OK	FC-1			FC-2		FC-3		AF	O	P	EX	D	R	ALC	ATC	DG	Flecha mm		% de Área			ACOSTAMENTO				
				FI	TTC	TLC	J	TB	JE	E										TRI	TRE	FC-1	FC-2	FC-3	Tipo	Estado	Deg cm	OBS.	
				(1)	(1)	(1)	(2)	(2)	(3)	(3)	(4)	(5)	(5)	(6)	(7)	(8)													
44,880	D	Micro		X	X	X															1	1	20	0	0	Micro	Bom	0	
44,900	E	Micro		X	X	X															1	1	40	0	0	Micro	Bom	0	
44,920	D	Micro		X		X															1	1	30	0	0	Micro	Bom	0	
44,940	E	Micro		X	X	X										X					1	1	30	0	0	Micro	Bom	0	
44,960	D	Micro		X	X	X															1	2	30	0	0	Micro	Bom	0	
44,980	E	Micro		X	X	X							X			X					1	1	30	0	0	Micro	Bom	0	
45,000	D	Micro		X			X						X			X					1	1	20	30	0	Micro	Bom	0	
45,020	E	Micro		X																	1	1	30	0	0	Micro	Bom	0	
45,040	D	Micro		X	X											X					1	1	30	0	0	Micro	Bom	0	
45,060	E	Micro		X																	1	1	30	0	0	Micro	Bom	0	
45,080	D	Micro		X																	0	1	30	0	0	Micro	Bom	0	
45,100	E	Micro		X	X	X															1	1	40	0	0	Micro	Bom	0	
45,120	D	Micro		X	X	X															1	1	40	0	0	Micro	Bom	0	
45,140	E	Micro		X	X	X	X									X					1	1	30	10	0	Micro	Bom	0	
45,160	D	Micro		X	X											X					1	1	40	0	0	Micro	Bom	0	
45,180	E	Micro			X	X	X														1	1	30	20	0	Micro	Bom	0	
45,200	D	Micro		X	X	X															0	1	30	0	0	Micro	Bom	0	
45,220	E	Micro		X	X	X															1	1	40	0	0	Micro	Bom	0	
45,240	D	Micro		X	X	X															1	1	60	0	0	Micro	Bom	0	
45,260	E	Micro		X	X								X								1	1	30	0	0	Micro	Bom	0	
45,280	D	Micro		X					X							X					1	2	20	0	30	Micro	Bom	0	
45,300	E	Micro		X									X			X					1	1	30	0	0	Micro	Bom	0	
45,320	D	Micro		X	X																1	2	40	0	0	Micro	Bom	0	
45,340	E	Micro		X									X								2	2	40	0	0	Micro	Bom	0	
45,360	D	Micro			X		X														1	2	20	20	0	Micro	Bom	0	
45,380	E	Micro		X									X			X					1	1	40	0	0	Micro	Bom	0	
45,400	D	Micro		X	X	X															1	1	40	0	0	Micro	Bom	0	
45,420	E	Micro		X	X	X															1	1	40	0	0	Micro	Bom	0	
45,440	D	Micro		X	X	X															1	1	40	0	0	Micro	Bom	0	
45,460	E	Micro		X	X	X							X			X					1	1	60	0	0	Micro	Bom	0	
45,480	D	Micro		X	X	X							X								1	1	30	0	0	Micro	Bom	0	
45,500	E	Micro		X	X	X															1	1	40	0	0	Micro	Bom	0	
45,520	D	Micro		X	X	X															1	1	30	0	0	Micro	Bom	0	

INVENTÁRIO DO ESTADO DA SUPERFÍCIE DO PAVIMENTO																									DNIT-PRO 06				
RODOVIA: BR-116 (MG)										SEGMENTO: 0,000 ao 817,000										DATA: 03/2007									
TRECHO: Div. BA/MG - Div. MG/RJ										AVALIADOR: Gerson										PISTA: Simples					FOLHA:				
km	Faixa	Pista Tipo Rev.	OK	FC-1			FC-2		FC-3		AF	O	P	EX	D	R	ALC	ATC	DG	Flecha mm		% de Área			ACOSTAMENTO				
				FI	TTC	TLC	J	TB	JE	E										TRI	TRE	FC-1	FC-2	FC-3	Tipo	Estado	Deg cm	OBS.	
				(1)	(1)	(1)	(2)	(2)	(3)	(3)	(4)	(5)	(5)	(6)	(7)	(8)													
45,540	E	Micro		X	X	X															1	1	30	0	0	Micro	Bom	0	
45,560	D	Micro		X	X	X															1	2	70	0	0	Micro	Bom	0	
45,580	E	Micro		X																	1	1	30	0	0	Micro	Bom	0	
45,600	D	Micro			X	X							X		X	X					1	1	40	0	0	Micro	Bom	0	
45,620	E	Micro		X	X	X															1	1	40	0	0	Micro	Bom	0	
45,640	D	Micro		X	X	X										X					1	1	60	0	0	Micro	Bom	0	
45,660	E	Micro		X	X	X															1	1	40	0	0	Micro	Bom	0	
45,680	D	Micro		X	X	X							X			X					1	1	40	0	0	Micro	Bom	0	
45,700	E	Micro		X	X	X															1	1	30	0	0	Micro	Bom	0	
45,720	D	Micro		X	X	X															0	1	40	0	0	Micro	Bom	0	
45,740	E	Micro		X	X	X															1	1	40	0	0	Micro	Bom	0	
45,760	D	Micro		X	X	X										X					1	1	70	0	0	Micro	Bom	0	
45,780	E	Micro		X	X	X							X								1	1	30	0	0	Micro	Bom	0	
45,800	D	Micro		X	X	X							X			X					1	1	40	0	0	Micro	Bom	0	
45,820	E	Micro		X	X	X															1	1	20	0	0	Micro	Bom	0	
45,840	D	Micro		X	X	X	X						X			X					1	1	40	30	0	Micro	Bom	0	
45,860	E	Micro		X	X	X															1	1	40	0	0	Micro	Bom	0	
45,880	D	Micro		X	X	X			X												1	1	20	0	20	Micro	Bom	0	
45,900	E	Micro		X	X	X															1	1	20	0	0	Micro	Bom	0	
45,920	D	Micro		X	X	X	X									X					1	1	20	30	0	Micro	Bom	0	
45,940	E	Micro		X	X	X							X			X					1	1	40	0	0	Micro	Bom	0	
45,960	D	Micro		X	X	X			X				X		X	X					2	2	30	0	30	Micro	Bom	0	
45,980	E	Micro		X	X	X															1	1	40	0	0	Micro	Bom	0	
46,000	D	Micro		X	X	X			X				X		X	X					1	1	20	0	30	Micro	Bom	0	
46,020	E	Micro		X	X	X															1	1	50	0	0	Micro	Bom	0	
46,040	D	Micro		X	X	X			X				X		X	X					1	1	30	0	20	Micro	Bom	0	
46,060	E	Micro		X	X	X	X														1	2	30	30	0	Micro	Bom	0	
46,080	D	Micro			X				X				X		X						1	2	30	0	30	Micro	Bom	0	
46,100	E	Micro		X	X	X							X			X					1	2	40	0	0	Micro	Bom	0	
46,120	D	Micro		X	X	X										X					1	2	40	0	0	Micro	Bom	0	
46,140	E	Micro		X	X	X										X					1	2	70	0	0	Micro	Bom	0	
46,160	D	Micro		X	X	X										X					1	2	60	0	0	Micro	Bom	0	
46,180	E	Micro		X	X	X															1	1	40	0	0	Micro	Bom	0	

INVENTÁRIO DO ESTADO DA SUPERFÍCIE DO PAVIMENTO																							DNIT-PRO 06						
RODOVIA: BR-116 (MG)											SEGMENTO: 0,000 ao 817,000											DATA: 03/2007							
TRECHO: Div. BA/MG - Div. MG/RJ											AVALIADOR: Gerson											FOLHA:							
km	Faixa	Pista Tipo Rev.	OK	FC-1			FC-2		FC-3		AF	O	P	EX	D	R	ALC	ATC	DG	Flecha mm		% de Área			ACOSTAMENTO				
				FI	TTC	TLC	J	TB	JE	E										TRI	TRE	FC-1	FC-2	FC-3	Tipo	Estado	Deg cm	OBS.	
				(1)	(1)	(1)	(2)	(2)	(3)	(3)	(4)	(5)	(5)	(6)	(7)	(8)													
46,200	D	Micro		X	X	X							X		X	X					1	1	60	0	0	Micro	Bom	0	
46,220	E	Micro		X	X	X			X							X					1	1	40	0	30	Micro	Bom	0	
46,240	D	Micro		X	X	X															1	1	70	0	0	Micro	Bom	0	
46,260	E	Micro		X	X	X							X			X					1	1	80	0	0	Micro	Bom	0	
46,280	D	Micro			X	X			X				X		X	X					1	2	40	0	20	Micro	Bom	0	
46,300	E	Micro		X	X	X															1	1	40	0	0	Micro	Bom	0	
46,320	D	Micro		X	X	X															1	1	40	0	0	Micro	Bom	0	
46,340	E	Micro		X	X	X										X					1	1	60	0	0	Micro	Bom	0	
46,360	D	Micro		X	X	X			X												1	1	20	0	10	Micro	Bom	0	
46,380	E	Micro		X	X	X	X						X			X					1	1	40	30	0	Micro	Bom	0	
46,400	D	Micro		X					X				X								1	1	20	0	30	Micro	Bom	0	
46,420	E	Micro		X	X	X	X									X					1	1	30	20	0	Micro	Bom	0	
46,440	D	Micro		X	X	X			X												1	1	30	0	10	Micro	Bom	0	
46,460	E	Micro		X	X	X							X			X					2	2	40	0	0	Micro	Bom	0	
46,480	D	Micro		X	X	X															2	2	60	0	0	Micro	Bom	0	
46,500	E	Micro		X												X					1	1	40	0	0	Micro	Bom	0	
46,520	D	Micro							X				X		X						1	1	0	0	40	Micro	Bom	0	
46,540	E	Micro		X	X	X							X			X					1	1	40	0	0	Micro	Bom	0	
46,560	D	Micro		X	X	X			X				X			X					1	1	30	0	20	Micro	Bom	0	
46,580	E	Micro		X	X	X															1	1	60	0	0	Micro	Bom	0	
46,600	D	Micro		X	X	X			X							X					1	1	30	0	30	Micro	Bom	0	
46,620	E	Micro		X									X		X	X					1	1	60	0	0	Micro	Bom	0	
46,640	D	Micro		X	X	X															1	1	60	0	0	Micro	Bom	0	
46,660	E	Micro		X	X	X										X					1	1	60	0	0	Micro	Bom	0	
46,680	D	Micro		X	X	X										X					0	1	60	0	0	Micro	Bom	0	
46,700	E	Micro		X	X	X	X									X					1	1	20	30	0	Micro	Bom	0	
46,720	D	Micro		X	X	X															1	1	60	0	0	Micro	Bom	0	
46,740	E	Micro		X	X	X							X		X	X					1	1	60	0	0	Micro	Bom	0	
46,760	D	Micro		X					X				X		X	X					1	1	20	0	30	Micro	Bom	0	
46,780	E	Micro		X	X	X															1	1	60	0	0	Micro	Bom	0	
46,800	D	Micro		X	X	X										X					1	1	40	0	0	Micro	Bom	0	
46,820	E	Micro		X	X	X							X			X					1	1	40	0	0	Micro	Bom	0	
46,840	D	Micro			X	X							X			X					1	1	60	0	0	Micro	Bom	0	

INVENTÁRIO DO ESTADO DA SUPERFÍCIE DO PAVIMENTO																									DNIT-PRO 06				
RODOVIA: BR-116 (MG)										SEGMENTO: 0,000 ao 817,000										DATA: 03/2007									
TRECHO: Div. BA/MG - Div. MG/RJ										AVALIADOR: Gerson										PISTA: Simples					FOLHA:				
km	Faixa	Pista Tipo Rev.	OK	FC-1			FC-2		FC-3		AF	O	P	EX	D	R	ALC	ATC	DG	Flecha mm		% de Área			ACOSTAMENTO				
				FI	TTC	TLC	J	TB	JE	E															Tipo	Estado	Deg cm	OBS.	
				(1)	(1)	(1)	(2)	(2)	(3)	(3)	(4)	(5)	(5)	(6)	(7)	(8)				TRI	TRE	FC-1	FC-2	FC-3					
46,860	E	Micro		X	X	X															1	1	60	0	0	Micro	Bom	0	
46,880	D	Micro		X	X	X										X					1	1	40	0	0	Micro	Bom	0	
46,900	E	Micro		X	X	X															1	1	40	0	0	Micro	Bom	0	
46,920	D	Micro		X	X				X					X		X					1	1	40	0	20	Micro	Bom	0	
46,940	E	Micro		X	X	X										X					2	2	60	0	0	Micro	Bom	0	
46,960	D	Micro		X	X	X															2	2	30	0	0	Micro	Bom	0	
46,980	E	Micro		X	X	X															1	1	50	0	0	Micro	Bom	0	
47,000	D	Micro		X	X	X										X					1	1	30	0	0	Micro	Bom	0	
47,020	E	Micro		X	X	X										X					1	1	30	0	0	Micro	Bom	0	
47,040	D	Micro		X	X	X										X					1	1	30	0	0	Micro	Bom	0	
47,060	E	Micro		X	X	X										X					1	1	30	0	0	Micro	Bom	0	
47,080	D	Micro		X	X	X			X												1	1	30	0	20	Micro	Bom	0	
47,100	E	Micro		X	X	X								X		X					1	1	30	0	0	Micro	Bom	0	
47,120	D	Micro		X	X	X			X							X					1	1	30	0	20	Micro	Bom	0	
47,140	E	Micro		X	X	X	X														1	1	40	20	0	Micro	Bom	0	
47,160	D	Micro		X	X	X										X					1	1	40	0	0	Micro	Bom	0	
47,180	E	Micro			X	X								X		X					1	1	40	0	0	Micro	Bom	0	
47,200	D	Micro		X	X	X								X		X					1	1	40	0	0	Micro	Bom	0	
47,220	E	Micro		X	X	X										X					1	1	40	0	0	Micro	Bom	0	
47,240	D	Micro			X	X			X							X					1	1	30	0	20	Micro	Bom	0	
47,260	E	Micro		X																	1	1	30	0	0	Micro	Bom	0	
47,280	D	Micro			X	X			X							X					1	1	30	0	20	Micro	Bom	0	
47,300	E	Micro			X	X										X					1	1	20	0	0	Micro	Bom	0	
47,320	D	Micro		X	X	X															1	1	20	0	0	Micro	Bom	0	
47,340	E	Micro		X	X	X															1	1	40	0	0	Micro	Bom	0	
47,360	D	Micro		X	X	X															1	1	50	0	0	Micro	Bom	0	
47,380	E	Micro		X	X	X															1	1	30	0	0	Micro	Bom	0	
47,400	D	Micro		X	X	X										X					1	1	40	0	0	Micro	Bom	0	
47,420	E	Micro		X	X	X										X					1	1	20	0	0	Micro	Bom	0	
47,440	D	Micro			X	X								X		X	X				1	1	40	0	0	Micro	Bom	0	
47,460	E	Micro		X					X					X		X	X				1	1	20	0	40	Micro	Bom	0	
47,480	D	Micro		X	X	X															1	1	60	0	0	Micro	Bom	0	
47,500	E	Micro		X																	1	1	30	0	0	Micro	Bom	0	

INVENTÁRIO DO ESTADO DA SUPERFÍCIE DO PAVIMENTO																								DNIT-PRO 06					
RODOVIA: BR-116 (MG)												SEGMENTO: 0,000 ao 817,000												DATA: 03/2007					
TRECHO: Div. BA/MG - Div. MG/RJ												AVALIADOR: Gerson												FOLHA:					
km	Faixa	Pista Tipo Rev.	OK	FC-1			FC-2		FC-3		AF	O	P	EX	D	R	ALC	ATC	DG	Flecha mm		% de Área			ACOSTAMENTO				
				FI	TTC	TLC	J	TB	JE	E										TRI	TRE	FC-1	FC-2	FC-3	Tipo	Estado	Deg cm	OBS.	
				(1)	(1)	(1)	(2)	(2)	(3)	(3)	(4)	(5)	(5)	(6)	(7)	(8)													
47,520	D	Micro			X	X			X							X					1	1	30	0	20	Micro	Bom	0	
47,540	E	Micro		X																	1	1	30	0	0	Micro	Bom	0	
47,560	D	Micro		X	X	X															1	1	30	0	0	Micro	Bom	0	
47,580	E	Micro		X												X					1	1	20	0	0	Micro	Bom	0	
47,600	D	Micro		X	X	X															0	1	40	0	0	Micro	Bom	0	
47,620	E	Micro		X	X	X										X					1	1	40	0	0	Micro	Bom	0	
47,640	D	Micro		X	X	X									X	X					1	1	40	0	0	Micro	Bom	0	
47,660	E	Micro		X	X	X															1	1	60	0	0	Micro	Bom	0	
47,680	D	Micro		X	X	X			X							X					1	1	20	0	40	Micro	Bom	0	
47,700	E	Micro		X	X	X							X			X					1	1	60	0	0	Micro	Bom	0	
47,720	D	Micro		X	X	X															1	1	40	0	0	Micro	Bom	0	
47,740	E	Micro		X	X											X					1	1	30	0	0	Micro	Bom	0	
47,760	D	Micro		X	X	X															1	1	20	0	0	Micro	Bom	0	
47,780	E	Micro		X	X																1	1	30	0	0	Micro	Bom	0	
47,800	D	Micro		X	X	X										X					1	1	20	0	0	Micro	Bom	0	
47,820	E	Micro		X	X	X										X					1	1	60	0	0	Micro	Bom	0	
47,840	D	Micro		X	X	X			X						X	X					1	1	30	0	30	Micro	Bom	0	
47,860	E	Micro		X	X											X					1	1	30	0	0	Micro	Bom	0	
47,880	D	Micro		X	X	X										X					1	2	70	0	0	Micro	Bom	0	
47,900	E	Micro		X	X	X										X					1	1	60	0	0	Micro	Bom	0	
47,920	D	Micro			X	X			X				X		X						1	1	30	0	20	Micro	Bom	0	
47,940	E	Micro		X	X	X										X					1	1	30	0	0	Micro	Bom	0	
47,960	D	Micro		X					X							X					1	1	20	0	30	Micro	Bom	0	
47,980	E	Micro		X	X	X										X					1	1	40	0	0	Micro	Bom	0	
48,000	D	Micro							X				X		X	X					1	1	30	0	30	Micro	Bom	0	
48,020	E	Micro														X					1	1	30	0	0	Micro	Bom	0	
48,040	D	Micro		X												X					1	1	40	0	0	Micro	Bom	0	
48,060	E	Micro		X												X					1	1	40	0	0	Micro	Bom	0	
48,080	D	Micro			X	X															1	1	80	0	0	Micro	Bom	0	
48,100	E	Micro		X	X	X										X					1	1	30	0	0	Micro	Bom	0	
48,120	D	Micro		X	X	X			X							X					1	1	30	0	20	Micro	Bom	0	
48,140	E	Micro		X	X	X															1	1	30	0	0	Micro	Bom	0	
48,160	D	Micro		X	X	X										X					1	1	40	0	0	Micro	Bom	0	

INVENTÁRIO DO ESTADO DA SUPERFÍCIE DO PAVIMENTO																									DNIT-PRO 06				
RODOVIA: BR-116 (MG)										SEGMENTO: 0,000 ao 817,000										DATA: 03/2007									
TRECHO: Div. BA/MG - Div. MG/RJ										AVALIADOR: Gerson										FOLHA:									
km	Faixa	Pista Tipo Rev.	OK	FC-1			FC-2		FC-3		AF	O	P	EX	D	R	ALC	ATC	DG	Flecha mm		% de Área			ACOSTAMENTO				
				FI	TTC	TLC	J	TB	JE	E										TRI	TRE	FC-1	FC-2	FC-3	Tipo	Estado	Deg cm	OBS.	
				(1)	(1)	(1)	(2)	(2)	(3)	(3)	(4)	(5)	(5)	(6)	(7)	(8)													
48,180	E	Micro		X	X	X															1	1	40	0	0	Micro	Bom	0	
48,200	D	Micro		X	X	X										X					1	1	60	0	0	Micro	Bom	0	
48,220	E	Micro		X	X											X					1	2	30	0	0	Micro	Bom	0	
48,240	D	Micro		X	X								X			X					1	1	60	0	0	Micro	Bom	0	
48,260	E	Micro		X	X	X										X					0	1	30	0	0	Micro	Bom	0	
48,280	D	Micro		X	X	X															1	1	40	0	0	Micro	Bom	0	
48,300	E	Micro		X	X	X															1	1	60	0	0	Micro	Bom	0	
48,320	D	Micro		X	X	X															1	1	40	0	0	Micro	Bom	0	
48,340	E	Micro		X	X	X										X					1	1	40	0	0	Micro	Bom	0	
48,360	D	Micro		X	X	X			X							X					1	1	40	0	20	Micro	Bom	0	
48,380	E	Micro		X	X										X	X					1	1	40	0	0	Micro	Bom	0	
48,400	D	Micro		X	X	X			X				X		X						1	1	30	0	30	Micro	Bom	0	
48,420	E	Micro		X	X	X										X					1	1	40	0	0	Micro	Bom	0	
48,440	D	Micro		X	X	X															1	1	20	0	0	Micro	Bom	0	
48,460	E	Micro		X	X	X															1	1	30	0	0	Micro	Bom	0	
48,480	D	Micro		X	X	X															1	1	60	0	0	Micro	Bom	0	
48,500	E	Micro		X	X								X			X					1	2	30	0	0	Micro	Bom	0	
48,520	D	Micro		X	X	X			X												1	1	20	0	20	Micro	Bom	0	
48,540	E	Micro		X	X	X															1	1	40	0	0	Micro	Bom	0	
48,560	D	Micro		X	X	X															1	1	30	0	0	Micro	Bom	0	
48,580	E	Micro		X	X	X															1	1	20	0	0	Micro	Bom	0	
48,600	D	Micro		X	X	X															1	1	20	0	0	Micro	Bom	0	
48,620	E	Micro			X	X										X					1	1	30	0	0	Micro	Bom	0	
48,640	D	Micro		X	X	X										X					1	1	30	0	0	Micro	Bom	0	
48,660	E	Micro		X	X	X															1	1	20	0	0	Micro	Bom	0	
48,680	D	Micro		X	X	X										X					1	1	60	0	0	Micro	Bom	0	
48,700	E	Micro		X	X	X															1	1	30	0	0	Micro	Bom	0	
48,720	D	Micro		X	X	X										X					1	1	60	0	0	Micro	Bom	0	
48,740	E	Micro		X	X	X										X					1	1	40	0	0	Micro	Bom	0	
48,760	D	Micro		X	X	X															1	1	60	0	0	Micro	Bom	0	
48,780	E	Micro		X	X	X							X		X						1	1	40	0	0	Micro	Bom	0	
48,800	D	Micro		X	X	X															1	1	40	0	0	Micro	Bom	0	
48,820	E	Micro		X	X	X															1	1	20	0	0	Micro	Bom	0	

INVENTÁRIO DO ESTADO DA SUPERFÍCIE DO PAVIMENTO																											DNIT-PRO 06					
RODOVIA: BR-116 (MG)																		SEGMENTO: 0,000 ao 817,000									DATA: 03/2007					
TRECHO: Div. BA/MG - Div. MG/RJ																		AVALIADOR: Gerson									PISTA: Simples			FOLHA:		
km	Faixa	Pista Tipo Rev.	OK	FC-1			FC-2		FC-3		AF	O	P	EX	D	R	ALC	ATC	DG	Flecha		% de Área			ACOSTAMENTO							
				FI	TTC	TLC	J	TB	JE	E										TRI	TRE	FC-1	FC-2	FC-3	Tipo	Estado	Deg cm	OBS.				
				(1)	(1)	(1)	(2)	(2)	(3)	(3)																						
48,840	D	Micro		X	X	X														1	1	60	0	0	Micro	Bom	0					
48,860	E	Micro		X																1	1	20	0	0	Micro	Bom	0					
48,880	D	Micro		X	X	X	X													1	1	40	0	0	Micro	Bom	0					
48,900	E	Micro		X	X										X					1	1	30	0	0	Micro	Bom	0					
48,920	D	Micro		X	X	X			X						X					1	1	30	0	20	Micro	Bom	0					
48,940	E	Micro		X																1	1	10	0	0	Micro	Bom	0					
48,960	D	Micro		X	X	X														1	1	50	0	0	Micro	Bom	0					
48,980	E	Micro		X																1	1	10	0	0	Micro	Bom	0					
49,000	D	Micro		X	X	X									X					1	1	40	0	0	Micro	Bom	0					
49,020	E	Micro		X																1	1	20	0	0	Micro	Bom	0					
49,040	D	Micro		X	X	X									X	X				1	1	60	0	0	Micro	Bom	0					
49,060	E	Micro		X											X					1	1	30	0	0	Micro	Bom	0					
49,080	D	Micro		X	X	X														1	1	50	0	0	Micro	Bom	0					
49,100	E	Micro		X																1	1	10	0	0	Micro	Bom	0					
49,120	D	Micro		X	X	X									X					1	1	30	0	0	Micro	Bom	0					
49,140	E	Micro		X																1	1	10	0	0	Micro	Bom	0					
49,160	D	Micro		X	X	X														1	1	40	0	0	Micro	Bom	0					
49,180	E	Micro		X																1	1	10	0	0	Micro	Bom	0					
49,200	D	Micro		X	X	X														0	1	40	0	0	Micro	Bom	0					
49,220	E	Micro		X																1	1	20	0	0	Micro	Bom	0					
49,240	D	Micro		X	X	X									X					1	1	40	0	0	Micro	Bom	0					
49,260	E	Micro		X																1	1	20	0	0	Micro	Bom	0					
49,280	D	Micro		X	X	X									X					0	1	30	0	0	Micro	Bom	0					
49,300	E	Micro		X											X					1	1	10	0	0	Micro	Bom	0					
49,320	D	Micro		X	X	X									X					1	1	40	0	0	Micro	Bom	0					
49,340	E	Micro		X											X					1	1	20	0	0	Micro	Bom	0					
49,360	D	Micro		X	X	X														1	1	40	0	0	Micro	Bom	0					
49,380	E	Micro		X																1	1	30	0	0	Micro	Bom	0					
49,400	D	Micro		X	X	X														1	1	40	0	0	Micro	Bom	0					
49,420	E	Micro		X																1	1	20	0	0	Micro	Bom	0					
49,440	D	Micro		X	X	X														0	1	40	0	0	Micro	Bom	0					
49,460	E	Micro		X																1	1	10	0	0	Micro	Bom	0					
49,480	D	Micro		X	X	X														1	1	50	0	0	Micro	Bom	0					

INVENTÁRIO DO ESTADO DA SUPERFÍCIE DO PAVIMENTO																												DNIT-PRO 06			
RODOVIA: BR-116 (MG)																		SEGMENTO: 0,000 ao 817,000										DATA: 03/2007			
TRECHO: Div. BA/MG - Div. MG/RJ																		AVALIADOR: Gerson										PISTA: Simples		FOLHA:	
km	Faixa	Pista Tipo Rev.	OK	FC-1			FC-2		FC-3		AF	O	P	EX	D	R	ALC	ATC	DG	Flecha mm		% de Área			ACOSTAMENTO						
				FI	TTC	TLC	J	TB	JE	E										TRI	TRE	FC-1	FC-2	FC-3	Tipo	Estado	Deg cm	OBS.			
				(1)	(1)	(1)	(2)	(2)	(3)	(3)										(4)	(5)	(5)	(6)	(7)					(8)		
49,500	E	Micro		X	X	X														1	1	30	0	0	Micro	Bom	0				
49,520	D	Micro		X	X	X														1	1	30	0	0	Micro	Bom	0				
49,540	E	Micro		X																1	1	30	0	0	Micro	Bom	0				
49,560	D	Micro		X	X	X							X							1	1	30	0	0	Micro	Bom	0				
49,580	E	Micro		X																1	1	30	0	0	Micro	Bom	0				
49,600	D	Micro		X	X	X														1	1	60	0	0	Micro	Bom	0				
49,620	E	Micro		X									X							1	1	30	0	0	Micro	Bom	0				
49,640	D	Micro		X	X	X														1	1	60	0	0	Micro	Bom	0				
49,660	E	Micro		X	X															1	1	60	0	0	Micro	Bom	0				
49,680	D	Micro		X	X	X														1	1	60	0	0	Micro	Bom	0				
49,700	E	Micro		X	X	X														1	1	30	0	0	Micro	Bom	0				
49,720	D	Micro		X	X	X							X		X					1	1	40	0	0	Micro	Bom	0				
49,740	E	Micro		X																1	1	20	0	0	Micro	Bom	0				
49,760	D	Micro		X	X	X									X					1	2	30	0	0	Micro	Bom	0				
49,780	E	Micro		X																1	1	30	0	0	Micro	Bom	0				
49,800	D	Micro		X	X	X														1	1	40	0	0	Micro	Bom	0				
49,820	E	Micro		X											X					1	1	30	0	0	Micro	Bom	0				
49,840	D	Micro		X	X	X			X											1	1	30	0	10	Micro	Bom	0				
49,860	E	Micro		X	X										X					1	1	40	0	0	Micro	Bom	0				
49,880	D	Micro		X	X	X									X					1	1	40	0	0	Micro	Bom	0				
49,900	E	Micro		X																1	1	10	0	0	Micro	Bom	0				
49,920	D	Micro		X	X	X														1	1	30	0	0	Micro	Bom	0				
49,940	E	Micro		X											X					1	1	30	0	0	Micro	Bom	0				
49,960	D	Micro		X	X	X														1	1	30	0	0	Micro	Bom	0				
49,980	E	Micro		X																1	1	20	0	0	Micro	Bom	0				
50,000	D	Micro		X	X	X														1	1	60	0	0	Micro	Bom	0				
50,020	E	Micro		X																1	1	10	0	0	Não Tem						
50,040	D	Micro		X	X	X									X					1	1	40	0	0	Micro	Bom	0				
50,060	E	Micro		X																1	1	20	0	0	Não Tem						
50,080	D	Micro		X	X	X														1	1	30	0	0	Micro	Bom	0				
50,100	E	Micro		X																1	1	20	0	0	Não Tem						
50,120	D	Micro		X	X	X														1	1	30	0	0	Micro	Bom	0				
50,140	E	Micro		X																1	1	20	0	0	Não Tem						

INVENTÁRIO DO ESTADO DA SUPERFICIE DO PAVIMENTO																											DNIT-PRO 06					
RODOVIA: BR-116 (MG)																		SEGMENTO: 0,000 ao 817,000									DATA: 03/2007					
TRECHO: Div. BA/MG - Div. MG/RJ																		AVALIADOR: Gerson									PISTA: Simples			FOLHA:		
km	Faixa	Pista Tipo Rev.	OK	FC-1			FC-2		FC-3		AF	O	P	EX	D	R	ALC	ATC	DG	Flecha		% de Área			ACOSTAMENTO							
				FI	TTC	TLC	J	TB	JE	E										TRI	TRE	FC-1	FC-2	FC-3	Tipo	Estado	Deg	OBS.				
				(1)	(1)	(1)	(2)	(2)	(3)	(3)										(4)	(5)	(5)	(6)	(7)	(8)					cm		
50,160	D	Micro		X	X															0	1	20	0	0	Micro	Bom	0					
50,180	E	Micro		X											X					1	1	20	0	0	Não Tem							
50,200	D	Micro		X	X															1	1	20	0	0	Micro	Bom	0					
50,220	E	Micro		X											X					1	1	20	0	0	Não Tem							
50,240	D	Micro		X	X															1	1	30	0	0	Micro	Bom	0					
50,260	E	Micro		X																1	1	20	0	0	Não Tem							
50,280	D	Micro		X	X	X														1	1	60	0	0	Micro	Bom	0					
50,300	E	Micro		X																1	1	10	0	0	Não Tem							
50,320	D	Micro		X	X															1	1	30	0	0	Micro	Bom	0					
50,340	E	Micro		X																1	1	20	0	0	Não Tem							
50,360	D	Micro		X	X															1	1	10	0	0	Micro	Bom	0					
50,380	E	Micro		X																1	1	10	0	0	Não Tem							
50,400	D	Micro		X	X															1	1	30	0	0	Micro	Bom	0					
50,420	E	Micro		X																1	1	20	0	0	Não Tem							
50,440	D	Micro			X	X														1	1	30	0	0	Micro	Bom	0					
50,460	E	Micro		X																1	1	10	0	0	Não Tem							
50,480	D	Micro		X																0	1	30	0	0	Micro	Bom	0					
50,500	E	Micro		X																1	1	20	0	0	Não Tem							
50,520	D	Micro		X	X	X									X					1	1	30	0	0	Micro	Bom	0					
50,540	E	Micro		X	X	X									X					1	1	50	0	0	Não Tem							
50,560	D	Micro		X	X								X							1	1	20	0	0	Micro	Bom	0					
50,580	E	Micro		X																1	1	30	0	0	Não Tem							
50,600	D	Micro		X	X															1	1	10	0	0	Micro	Bom	0					
50,620	E	Micro		X																1	1	20	0	0	Não Tem							
50,640	D	Micro		X	X	X														1	1	20	0	0	Micro	Bom	0					
50,660	E	Micro		X	X	X														1	1	30	0	0	Não Tem							
50,680	D	Micro		X	X															1	1	40	0	0	Micro	Bom	0					
50,700	E	Micro		X	X															1	1	20	0	0	Não Tem							
50,720	D	Micro			X	X			X						X					1	1	30	0	20	Micro	Bom	0					
50,740	E	Micro		X																1	1	20	0	0	Não Tem							
50,760	D	Micro		X	X	X			X				X		X	X				1	1	30	0	40	Micro	Bom	0					
50,780	E	Micro		X	X	X														1	1	40	0	0	Não Tem							
50,800	D	Micro		X	X	X														1	1	40	0	0	Micro	Bom	0					

INVENTÁRIO DO ESTADO DA SUPERFÍCIE DO PAVIMENTO																											DNIT-PRO 06					
RODOVIA: BR-116 (MG)																		SEGMENTO: 0,000 ao 817,000									DATA: 03/2007					
TRECHO: Div. BA/MG - Div. MG/RJ																		AVALIADOR: Gerson									PISTA: Simples			FOLHA:		
km	Faixa	Pista Tipo Rev.	OK	FC-1			FC-2		FC-3		AF	O	P	EX	D	R	ALC	ATC	DG	Flecha		% de Área			ACOSTAMENTO							
				FI	TTC	TLC	J	TB	JE	E										TRI	TRE	FC-1	FC-2	FC-3	Tipo	Estado	Deg cm	OBS.				
				(1)	(1)	(1)	(2)	(2)	(3)	(3)										(4)	(5)	(5)	(6)	(7)	(8)							
50,820	E	Micro		X																0	1	20	0	0	Não Tem							
50,840	D	Micro		X	X	X														1	1	40	0	0	Micro	Bom	0					
50,860	E	Micro		X																0	1	20	0	0	Não Tem							
50,880	D	Micro		X	X	X														0	1	40	0	0	Micro	Bom	0					
50,900	E	Micro		X																1	1	20	0	0	Não Tem							
50,920	D	Micro		X	X	X														1	1	20	0	0	Micro	Bom	0					
50,940	E	Micro		X	X	X														1	1	30	0	0	Não Tem							
50,960	D	Micro		X	X															1	1	30	0	0	Micro	Bom	0					
50,980	E	Micro		X																1	1	30	0	0	Não Tem							
51,000	D	Micro		X																1	1	10	0	0	Micro	Bom	0					
51,020	E	Micro		X	X	X														1	1	60	0	0	Não Tem							
51,040	D	Micro		X																0	1	30	0	0	Micro	Bom	0					
51,060	E	Micro		X	X	X														1	1	60	0	0	Não Tem							
51,080	D	Micro		X	X															1	1	20	0	0	Micro	Bom	0					
51,100	E	Micro			X	X										X				1	1	60	0	0	Não Tem							
51,120	D	Micro		X	X	X														1	1	40	0	0	Micro	Bom	0					
51,140	E	Micro		X	X	X														1	1	40	0	0	Não Tem							
51,160	D	Micro		X																0	1	30	0	0	Micro	Bom	0					
51,180	E	Micro		X	X	X			X											1	1	30	0	10	Não Tem							
51,200	D	Micro			X	X										X				0	1	30	0	0	Micro	Bom	0					
51,220	E	Micro		X	X	X							X		X					1	1	60	0	0	Não Tem							
51,240	D	Micro		X	X	X														0	1	30	0	0	Micro	Bom	0					
51,260	E	Micro		X	X	X														0	1	60	0	0	Não Tem							
51,280	D	Micro		X																1	1	30	0	0	Micro	Bom	0					
51,300	E	Micro		X	X	X														0	1	40	0	0	Não Tem							
51,320	D	Micro		X																1	1	40	0	0	Micro	Bom	0					
51,340	E	Micro		X																1	1	40	0	0	Não Tem							
51,360	D	Micro		X	X															0	1	40	0	0	Micro	Bom	0					
51,380	E	Micro		X	X	X									X	X				1	1	60	0	0	Não Tem							
51,400	D	Micro		X	X															0	1	40	0	0	Micro	Bom	0					
51,420	E	Micro		X	X	X														1	1	30	0	0	Não Tem							
51,440	D	Micro		X																1	1	30	0	0	Micro	Bom	0					
51,460	E	Micro		X	X	X														1	1	60	0	0	Não Tem							

INVENTÁRIO DO ESTADO DA SUPERFÍCIE DO PAVIMENTO																											DNIT-PRO 06					
RODOVIA: BR-116 (MG)																		SEGMENTO: 0,000 ao 817,000									DATA: 03/2007					
TRECHO: Div. BA/MG - Div. MG/RJ																		AVALIADOR: Gerson									PISTA: Simples			FOLHA:		
km	Faixa	Pista Tipo Rev.	OK	FC-1			FC-2		FC-3		AF	O	P	EX	D	R	ALC	ATC	DG	Flecha mm		% de Área			ACOSTAMENTO							
				FI	TTC	TLC	J	TB	JE	E										TRI	TRE	FC-1	FC-2	FC-3	Tipo	Estado	Deg cm	OBS.				
				(1)	(1)	(1)	(2)	(2)	(3)	(3)										(4)	(5)	(5)	(6)	(7)	(8)							
51,480	D	Micro		X																0	1	30	0	0	Micro	Bom	0					
51,500	E	Micro		X																1	1	20	0	0	Não Tem							
51,520	D	Micro		X																1	1	30	0	0	Micro	Bom	0					
51,540	E	Micro		X																1	1	10	0	0	Não Tem							
51,560	D	Micro		X	X															0	1	30	0	0	Micro	Bom	0					
51,580	E	Micro		X	X															1	1	40	0	0	Não Tem							
51,600	D	Micro		X	X										X					1	1	60	0	0	Micro	Bom	0					
51,620	E	Micro		X	X	X														1	1	70	0	0	Não Tem							
51,640	D	Micro		X	X	X			X				X							1	1	40	0	20	Micro	Bom	0					
51,660	E	Micro		X																1	1	20	0	0	Não Tem							
51,680	D	Micro		X	X	X	X													1	1	30	20	0	Micro	Bom	0					
51,700	E	Micro		X																1	1	20	0	0	Não Tem							
51,720	D	Micro		X																1	1	20	0	0	Micro	Bom	0					
51,740	E	Micro		X	X															1	1	40	0	0	Não Tem							
51,760	D	Micro		X	X	X														1	1	40	0	0	Micro	Bom	0					
51,780	E	Micro		X																1	1	30	0	0	Não Tem							
51,800	D	Micro		X																1	1	10	0	0	Micro	Bom	0					
51,820	E	Micro		X																0	1	30	0	0	Não Tem							
51,840	D	Micro		X	X	X			X											1	1	30	0	20	Micro	Bom	0					
51,860	E	Micro		X	X															1	1	30	0	0	Não Tem							
51,880	D	Micro		X	X	X									X					1	1	40	0	0	Micro	Bom	0					
51,900	E	Micro		X																1	1	30	0	0	Não Tem							
51,920	D	Micro		X	X	X														1	1	40	0	0	Micro	Bom	0					
51,940	E	Micro		X																1	1	20	0	0	Não Tem							
51,960	D	Micro		X	X	X														1	1	40	0	0	Micro	Bom	0					
51,980	E	Micro		X	X															1	1	30	0	0	Não Tem							
52,000	D	Micro		X																1	1	40	0	0	Micro	Bom	0					
52,020	E	Micro		X																1	1	30	0	0	Não Tem							
52,040	D	Micro			X	X							X		X	X				1	1	50	0	0	Micro	Bom	0					
52,060	E	Micro		X																1	1	30	0	0	Não Tem							
52,080	D	Micro		X	X	X														1	1	30	0	0	Micro	Bom	0					
52,100	E	Micro		X											X					1	1	30	0	0	Não Tem							
52,120	D	Micro		X	X															1	1	10	0	0	Micro	Bom	0					

INVENTÁRIO DO ESTADO DA SUPERFÍCIE DO PAVIMENTO																											DNIT-PRO 06							
RODOVIA: BR-116 (MG)																	SEGMENTO: 0,000 ao 817,000										DATA: 03/2007							
TRECHO: Div. BA/MG - Div. MG/RJ																	AVALIADOR: Gerson										PISTA: Simples				FOLHA:			
km	Faixa	Pista Tipo Rev.	OK	FC-1			FC-2		FC-3		AF	O	P	EX	D	R	ALC	ATC	DG	Flecha mm		% de Área			ACOSTAMENTO									
				FI	TTC	TLC	J	TB	JE	E										TRI	TRE	FC-1	FC-2	FC-3	Tipo	Estado	Deg cm	OBS.						
				(1)	(1)	(1)	(2)	(2)	(3)	(3)										(4)	(5)	(5)	(6)	(7)	(8)	(4)	(5)		(5)	(6)	(7)	(8)		
52,140	E	Micro		X																0	1	30	0	0	Não Tem									
52,160	D	Micro		X	X	X							X							1	1	20	0	0	Micro	Bom	0							
52,180	E	Micro		X																1	1	20	0	0	Não Tem									
52,200	D	Micro		X																1	1	20	0	0	Micro	Bom	0							
52,220	E	Micro		X	X															1	1	20	0	0	Não Tem									
52,240	D	Micro		X	X	X									X					1	1	30	0	0	Micro	Bom	0							
52,260	E	Micro		X											X					1	1	30	0	0	Não Tem									
52,280	D	Micro		X																1	1	30	0	0	Micro	Bom	0							
52,300	E	Micro		X																1	1	20	0	0	Não Tem									
52,320	D	Micro		X	X										X					1	1	40	0	0	Micro	Bom	0							
52,340	E	Micro		X																1	1	30	0	0	Micro	Bom	0							
52,360	D	Micro			X	X									X					1	1	30	0	0	Micro	Bom	0							
52,380	E	Micro		X																1	1	20	0	0	Micro	Bom	0							
52,400	D	Micro		X	X	X									X					0	1	30	0	0	Micro	Bom	0							
52,420	E	Micro		X										X	X					1	1	10	0	0	Micro	Bom	0							
52,440	D	Micro		X																1	1	10	0	0	Micro	Bom	0							
52,460	E	Micro		X	X	X														1	1	30	0	0	Micro	Bom	0							
52,480	D	Micro		X																0	1	0	0	0	Micro	Bom	0							
52,500	E	Micro		X																1	1	10	0	0	Micro	Bom	0							
52,520	D	Micro		X	X	X								X	X					1	1	30	0	0	Micro	Bom	0							
52,540	E	Micro		X									X		X					1	1	20	0	0	Micro	Bom	0							
52,560	D	Micro		X	X	X							X		X					1	1	40	0	0	Micro	Bom	0							
52,580	E	Micro		X	X	X									X					1	1	30	0	0	Micro	Bom	0							
52,600	D	Micro		X	X	X														1	1	60	0	0	Micro	Bom	0							
52,620	E	Micro		X	X															1	1	20	0	0	Micro	Bom	0							
52,640	D	Micro		X																0	1	10	0	0	Micro	Bom	0							
52,660	E	Micro		X																1	1	20	0	0	Micro	Bom	0							
52,680	D	Micro		X																1	1	20	0	0	Micro	Bom	0							
52,700	E	Micro		X																1	1	30	0	0	Micro	Bom	0							
52,720	D	Micro			X	X									X					0	1	30	0	0	Micro	Bom	0							
52,740	E	Micro		X				X							X					1	1	30	0	0	Micro	Bom	0							
52,760	D	Micro			X	X							X		X					1	1	20	0	20	Micro	Bom	0							
52,780	E	Micro		X	X	X														1	1	20	0	0	Micro	Bom	0							

INVENTÁRIO DO ESTADO DA SUPERFÍCIE DO PAVIMENTO																												DNIT-PRO 06			
RODOVIA: BR-116 (MG)																	SEGMENTO: 0,000 ao 817,000											DATA: 03/2007			
TRECHO: Div. BA/MG - Div. MG/RJ																	AVALIADOR: Gerson											PISTA: Simples		FOLHA:	
km	Faixa	Pista Tipo Rev.	OK	FC-1			FC-2		FC-3		AF	O	P	EX	D	R	ALC	ATC	DG	Flecha		% de Área			ACOSTAMENTO						
				FI	TTC	TLC	J	TB	JE	E										TRI	TRE	FC-1	FC-2	FC-3	Tipo	Estado	Deg cm	OBS.			
				(1)	(1)	(1)	(2)	(2)	(3)	(3)										(4)	(5)	(5)	(6)	(7)	(8)						
52,800	D	Micro		X	X	X														1	1	30	0	0	Micro	Bom	0				
52,820	E	Micro		X																1	1	20	0	0	Micro	Bom	0				
52,840	D	Micro		X																0	1	10	0	0	Micro	Bom	0				
52,860	E	Micro		X																1	1	10	0	0	Micro	Bom	0				
52,880	D	Micro		X																0	1	10	0	0	Micro	Bom	0				
52,900	E	Micro		X											X					1	1	20	0	0	Micro	Bom	0				
52,920	D	Micro		X																1	1	10	0	0	Micro	Bom	0				
52,940	E	Micro		X											X					1	1	20	0	0	Micro	Bom	0				
52,960	D	Micro		X																1	1	20	0	0	Micro	Bom	0				
52,980	E	Micro		X	X										X					1	1	30	0	0	Micro	Bom	0				
53,000	D	Micro		X											X					1	1	10	0	0	Micro	Bom	0				
53,020	E	Micro		X																1	1	10	0	0	Micro	Bom	0				
53,040	D	Micro		X																0	1	10	0	0	Micro	Bom	0				
53,060	E	Micro		X																1	1	10	0	0	Micro	Bom	0				
53,080	D	Micro		X																1	1	20	0	0	Micro	Bom	0				
53,100	E	Micro		X																1	1	10	0	0	Micro	Bom	0				
53,120	D	Micro		X	X	X														1	1	20	0	0	Micro	Bom	0				
53,140	E	Micro		X																1	1	10	0	0	Micro	Bom	0				
53,160	D	Micro		X	X															1	1	20	0	0	Micro	Bom	0				
53,180	E	Micro		X											X					1	1	20	0	0	Micro	Bom	0				
53,200	D	Micro		X	X															1	1	20	0	0	Micro	Bom	0				
53,220	E	Micro		X																1	1	20	0	0	Micro	Bom	0				
53,240	D	Micro		X																0	1	30	0	0	Micro	Bom	0				
53,260	E	Micro		X	X									X	X					1	1	20	0	0	Micro	Bom	0				
53,280	D	Micro		X	X	X									X					1	1	30	0	0	Micro	Bom	0				
53,300	E	Micro		X									X	X	X					1	1	20	0	0	Micro	Bom	0				
53,320	D	Micro		X	X	X									X					1	1	30	0	0	Micro	Bom	0				
53,340	E	Micro		X	X	X														1	1	30	0	0	Micro	Bom	0				
53,360	D	Micro		X	X	X														1	1	20	0	0	Micro	Bom	0				
53,380	E	Micro		X	X															1	1	30	0	0	Micro	Bom	0				
53,400	D	Micro		X	X															1	1	20	0	0	Micro	Bom	0				
53,420	E	Micro		X	X										X					1	1	30	0	0	Micro	Bom	0				
53,440	D	Micro		X	X															1	1	10	0	0	Micro	Bom	0				

INVENTÁRIO DO ESTADO DA SUPERFÍCIE DO PAVIMENTO																												DNIT-PRO 06			
RODOVIA: BR-116 (MG)												SEGMENTO: 0,000 ao 817,000												DATA: 03/2007							
TRECHO: Div. BA/MG - Div. MG/RJ												AVALIADOR: Gerson												PISTA: Simples				FOLHA:			
km	Faixa	Pista Tipo Rev.	OK	FC-1			FC-2		FC-3		AF	O	P	EX	D	R	ALC	ATC	DG	Flecha mm		% de Área			ACOSTAMENTO						
				FI	TTC	TLC	J	TB	JE	E										TRI	TRE	FC-1	FC-2	FC-3	Tipo	Estado	Deg cm	OBS.			
				(1)	(1)	(1)	(2)	(2)	(3)	(3)										(4)	(5)	(5)	(6)	(7)					(8)		
53,460	E	Micro		X	X											X					1	1	30	0	0	Micro	Bom	0			
53,480	D	Micro		X	X											X					1	1	30	0	0	Micro	Bom	0			
53,500	E	Micro		X	X																1	1	30	0	0	Micro	Bom	0			
53,520	D	Micro		X	X																1	1	20	0	0	Micro	Bom	0			
53,540	E	Micro		X																	0	1	20	0	0	Micro	Bom	0			
53,560	D	Micro		X	X																1	1	30	0	0	Micro	Bom	0			
53,580	E	Micro		X																	1	1	30	0	0	Micro	Bom	0			
53,600	D	Micro		X	X																1	1	20	0	0	Micro	Bom	0			
53,620	E	Micro		X																	1	1	20	0	0	Micro	Bom	0			
53,640	D	Micro		X	X																1	1	30	0	0	Micro	Bom	0			
53,660	E	Micro		X												X					0	1	20	0	0	Micro	Bom	0			
53,680	D	Micro		X	X	X															1	1	40	0	0	Micro	Bom	0			
53,700	E	Micro		X																	1	1	20	0	0	Micro	Bom	0			
53,720	D	Micro		X																	1	1	20	0	0	Micro	Bom	0			
53,740	E	Micro		X																	1	1	20	0	0	Micro	Bom	0			
53,760	D	Micro		X																	1	1	30	0	0	Micro	Bom	0			
53,780	E	Micro		X																	0	1	10	0	0	Micro	Bom	0			
53,800	D	Micro		X	X	X															1	1	60	0	0	Micro	Bom	0			
53,820	E	Micro		X																	1	1	20	0	0	Micro	Bom	0			
53,840	D	Micro		X					X												0	1	10	0	10	Micro	Bom	0			
53,860	E	Micro		X												X					1	1	40	0	0	Micro	Bom	0			
53,880	D	Micro		X	X	X															0	1	30	0	0	Micro	Bom	0			
53,900	E	Micro			X											X					1	1	30	0	0	Micro	Bom	0			
53,920	D	Micro		X																	1	1	20	0	0	Micro	Bom	0			
53,940	E	Micro		X												X					1	1	30	0	0	Micro	Bom	0			
53,960	D	Micro		X	X	X										X					1	1	60	0	0	Micro	Bom	0			
53,980	E	Micro		X												X					0	1	30	0	0	Micro	Bom	0			
54,000	D	Micro		X	X	X															1	1	40	0	0	Micro	Bom	0			
54,020	E	Micro		X																	1	1	20	0	0	Micro	Bom	0			
54,040	D	Micro		X	X	X															1	1	50	0	0	Micro	Bom	0			
54,060	E	Micro		X												X					1	1	20	0	0	Micro	Bom	0			
54,080	D	Micro		X	X	X															1	1	20	0	0	Micro	Bom	0			
54,100	E	Micro		X																	1	1	20	0	0	Micro	Bom	0			

INVENTÁRIO DO ESTADO DA SUPERFÍCIE DO PAVIMENTO																											DNIT-PRO 06			
RODOVIA: BR-116 (MG)																		SEGMENTO: 0,000 ao 817,000									DATA: 03/2007			
TRECHO: Div. BA/MG - Div. MG/RJ																		AVALIADOR: Gerson									PISTA: Simples		FOLHA:	
km	Faixa	Pista Tipo Rev.	OK	FC-1			FC-2		FC-3		AF	O	P	EX	D	R	ALC	ATC	DG	Flecha		% de Área			ACOSTAMENTO					
				FI	TTC	TLC	J	TB	JE	E										TRI	TRE	FC-1	FC-2	FC-3	Tipo	Estado	Deg cm	OBS.		
				(1)	(1)	(1)	(2)	(2)	(3)	(3)										(4)	(5)	(5)	(6)	(7)	(8)					
54,120	D	Micro		X																1	1	10	0	0	Micro	Bom	0			
54,140	E	Micro		X	X															1	1	40	0	0	Micro	Bom	0			
54,160	D	Micro		X																1	1	10	0	0	Micro	Bom	0			
54,180	E	Micro		X																1	1	40	0	0	Micro	Bom	0			
54,200	D	Micro																		1	1	0	0	0	Micro	Bom	0			
54,220	E	Micro		X																1	1	20	0	0	Micro	Bom	0			
54,240	D	Micro		X									X							1	1	10	0	0	Micro	Bom	0			
54,260	E	Micro		X	X															1	1	30	0	0	Micro	Bom	0			
54,280	D	Micro		X	X															1	1	40	0	0	Micro	Bom	0			
54,300	E	Micro		X																1	1	30	0	0	Micro	Bom	0			
54,320	D	Micro		X	X	X														1	1	40	0	0	Micro	Bom	0			
54,340	E	Micro		X	X										X					1	1	30	0	0	Micro	Bom	0			
54,360	D	Micro		X																1	1	20	0	0	Micro	Bom	0			
54,380	E	Micro		X																1	1	20	0	0	Micro	Bom	0			
54,400	D	Micro		X																1	1	10	0	0	Micro	Bom	0			
54,420	E	Micro		X																1	1	10	0	0	Micro	Bom	0			
54,440	D	Micro		X	X	X														1	1	20	0	0	Micro	Bom	0			
54,460	E	Micro		X																1	1	10	0	0	Micro	Bom	0			
54,480	D	Micro		X																1	1	10	0	0	Micro	Bom	0			
54,500	E	Micro		X																1	1	10	0	0	Micro	Bom	0			
54,520	D	Micro		X																1	1	20	0	0	Micro	Bom	0			
54,540	E	Micro		X									X							1	2	10	0	0	Micro	Bom	0			
54,560	D	Micro		X																0	1	10	0	0	Micro	Bom	0			
54,580	E	Micro		X																1	1	10	0	0	Micro	Bom	0			
54,600	D	Micro																		1	1	0	0	0	Micro	Bom	0			
54,620	E	Micro		X																0	1	20	0	0	Micro	Bom	0			
54,640	D	Micro		X																0	1	10	0	0	Micro	Bom	0			
54,660	E	Micro		X																1	1	10	0	0	Micro	Bom	0			
54,680	D	Micro																		1	1	0	0	0	Micro	Bom	0			
54,700	E	Micro																		1	1	0	0	0	Micro	Bom	0			
54,720	D	Micro		X	X	X														1	1	30	0	0	Micro	Bom	0			
54,740	E	Micro		X																1	1	20	0	0	Micro	Bom	0			
54,760	D	Micro		X																1	1	30	0	0	Micro	Bom	0			

INVENTÁRIO DO ESTADO DA SUPERFICIE DO PAVIMENTO																											DNIT-PRO 06	
RODOVIA: BR-116 (MG)										SEGMENTO: 0,000 ao 817,000															DATA: 03/2007			
TRECHO: Div. BA/MG - Div. MG/RJ										AVALIADOR: Gerson										PISTA: Simples							FOLHA:	
km	Faixa	Pista Tipo Rev.	OK	FC-1			FC-2		FC-3		AF	O	P	EX	D	R	ALC	ATC	DG	Flecha		% de Área			ACOSTAMENTO			
				FI	TTC	TLC	J	TB	JE	E										TRI	TRE	FC-1	FC-2	FC-3	Tipo	Estado	Deg cm	OBS.
				(1)	(1)	(1)	(2)	(2)	(3)	(3)										(4)	(5)	(5)	(6)	(7)	(8)			
54,780	E	Micro		X																0	1	20	0	0	Micro	Bom	0	
54,800	D	Micro		X																1	1	20	0	0	Micro	Bom	0	
54,820	E	Micro		X																0	1	20	0	0	Micro	Bom	0	
54,840	D	Micro		X											X					1	1	20	0	0	Micro	Bom	0	
54,860	E	Micro		X																1	1	20	0	0	Micro	Bom	0	
54,880	D	Micro		X																1	1	20	0	0	Micro	Bom	0	
54,900	E	Micro		X									X							1	1	10	0	0	Micro	Bom	0	
54,920	D	Micro		X																1	1	20	0	0	Micro	Bom	0	
54,940	E	Micro		X											X					1	1	20	0	0	Micro	Bom	0	
54,960	D	Micro		X																1	1	10	0	0	Micro	Bom	0	
54,980	E	Micro		X																1	1	10	0	0	Micro	Bom	0	
55,000	D	Micro		X					X						X					1	2	20	0	60	Micro	Bom	0	
55,020	E	Micro		X																1	1	20	0	0	Micro	Bom	0	
55,040	D	Micro			X				X						X	X				1	1	20	0	60	Micro	Bom	0	
55,060	E	Micro		X	X															1	1	30	0	0	Micro	Bom	0	
55,080	D	Micro		X					X						X	X				1	1	20	0	60	Micro	Bom	0	
55,100	E	Micro		X																1	1	20	0	0	Micro	Bom	0	
55,120	D	Micro		X	X	X			X											1	1	20	0	20	Micro	Bom	0	
55,140	E	Micro		X	X	X														1	1	60	0	0	Micro	Bom	0	
55,160	D	Micro		X	X	X														1	1	40	0	0	Micro	Bom	0	
55,180	E	Micro		X	X															1	1	20	0	0	Micro	Bom	0	
55,200	D	Micro		X	X	X														1	1	70	0	0	Micro	Bom	0	
55,220	E	Micro		X	X	X														1	1	30	0	0	Micro	Bom	0	
55,240	D	Micro		X	X	X														1	1	40	0	0	Micro	Bom	0	
55,260	E	Micro		X	X	X														1	1	40	0	0	Micro	Bom	0	
55,280	D	Micro			X	X			X											1	1	20	0	60	Micro	Bom	0	
55,300	E	Micro		X	X	X			X						X					1	1	40	0	20	Micro	Bom	0	
55,320	D	Micro		X	X	X			X											1	2	40	0	20	Micro	Bom	0	
55,340	E	Micro		X									X							2	2	30	0	0	Micro	Bom	0	
55,360	D	Micro			X	X			X											0	1	30	0	30	Micro	Bom	0	
55,380	E	Micro		X	X															1	1	30	0	0	Micro	Bom	0	
55,400	D	Micro			X	X			X											1	2	20	0	60	Micro	Bom	0	
55,420	E	Micro		X																1	1	30	0	0	Micro	Bom	0	

INVENTÁRIO DO ESTADO DA SUPERFÍCIE DO PAVIMENTO																												DNIT-PRO 06	
RODOVIA: BR-116 (MG)												SEGMENTO: 0,000 ao 817,000														DATA: 03/2007			
TRECHO: Div. BA/MG - Div. MG/RJ												AVALIADOR: Gerson										PISTA: Simples						FOLHA:	
km	Faixa	Pista Tipo Rev.	OK	FC-1			FC-2		FC-3		AF	O	P	EX	D	R	ALC	ATC	DG	Flecha		% de Área			ACOSTAMENTO				
				FI	TTC	TLC	J	TB	JE	E										TRI	TRE	FC-1	FC-2	FC-3	Tipo	Estado	Deg	OBS.	
				(1)	(1)	(1)	(2)	(2)	(3)	(3)										(4)	(5)	(5)	(6)	(7)	(8)				
55,440	D	Micro		X	X	X			X											1	1	40	0	30	Micro	Bom	0		
55,460	E	Micro		X																1	1	20	0	0	Micro	Bom	0		
55,480	D	Micro			X	X			X											1	1	30	0	20	Micro	Bom	0		
55,500	E	Micro		X											X					1	1	10	0	0	Micro	Bom	0		
55,520	D	Micro		X		X														1	1	10	0	0	Micro	Bom	0		
55,540	E	Micro		X																1	1	10	0	0	Micro	Bom	0		
55,560	D	Micro			X	X			X						X					1	1	30	0	30	Micro	Bom	0		
55,580	E	Micro		X																2	2	20	0	0	Micro	Bom	0		
55,600	D	Micro		X	X	X														1	1	60	0	0	Micro	Bom	0		
55,620	E	Micro		X																1	2	20	0	0	Micro	Bom	0		
55,640	D	Micro		X	X	X														1	1	40	0	0	Micro	Bom	0		
55,660	E	Micro		X																1	2	30	0	0	Micro	Bom	0		
55,680	D	Micro		X	X	X														1	1	60	0	0	Micro	Bom	0		
55,700	E	Micro		X	X										X					1	1	40	0	0	Micro	Bom	0		
55,720	D	Micro			X	X							X		X					1	1	60	0	0	Micro	Bom	0		
55,740	E	Micro		X	X	X									X					1	1	40	0	0	Micro	Bom	0		
55,760	D	Micro		X	X	X							X		X					1	1	60	0	0	Micro	Bom	0		
55,780	E	Micro		X	X	X									X					1	1	30	0	0	Micro	Bom	0		
55,800	D	Micro		X	X	X														1	1	40	0	0	Micro	Bom	0		
55,820	E	Micro		X											X					1	1	30	0	0	Micro	Bom	0		
55,840	D	Micro		X	X	X														1	1	40	0	0	Micro	Bom	0		
55,860	E	Micro		X	X	X									X					1	1	40	0	0	Micro	Bom	0		
55,880	D	Micro		X																1	1	10	0	0	Micro	Bom	0		
55,900	E	Micro		X																1	2	10	0	0	Micro	Bom	0		
55,920	D	Micro		X																0	1	10	0	0	Micro	Bom	0		
55,940	E	Micro																		1	1	0	0	0	Micro	Bom	0		
55,960	D	Micro		X																0	1	20	0	0	Micro	Bom	0		
55,980	E	Micro		X																1	1	20	0	0	Micro	Bom	0		
56,000	D	Micro		X																1	1	20	0	0	Micro	Bom	0		
56,020	E	Micro		X											X					1	1	20	0	0	Micro	Bom	0		
56,040	D	Micro		X																0	1	20	0	0	Micro	Bom	0		
56,060	E	Micro		X											X					1	1	10	0	0	Micro	Bom	0		
56,080	D	Micro		X																0	1	10	0	0	Micro	Bom	0		

INVENTÁRIO DO ESTADO DA SUPERFÍCIE DO PAVIMENTO																												DNIT-PRO 06			
RODOVIA: BR-116 (MG)																	SEGMENTO: 0,000 ao 817,000											DATA: 03/2007			
TRECHO: Div. BA/MG - Div. MG/RJ																	AVALIADOR: Gerson											PISTA: Simples		FOLHA:	
km	Faixa	Pista Tipo Rev.	OK	FC-1			FC-2		FC-3		AF	O	P	EX	D	R	ALC	ATC	DG	Flecha		% de Área			ACOSTAMENTO						
				FI	TTC	TLC	J	TB	JE	E										TRI	TRE	FC-1	FC-2	FC-3	Tipo	Estado	Deg cm	OBS.			
				(1)	(1)	(1)	(2)	(2)	(3)	(3)																			(4)	(5)	(5)
56,100	E	Micro		X											X					1	1	10	0	0	Micro	Bom	0				
56,120	D	Micro		X																1	1	20	0	0	Micro	Bom	0				
56,140	E	Micro		X											X					1	1	10	0	0	Micro	Bom	0				
56,160	D	Micro		X	X	X														1	1	20	0	0	Micro	Bom	0				
56,180	E	Micro		X		X														1	1	40	0	0	Micro	Bom	0				
56,200	D	Micro		X																1	1	30	0	0	Micro	Bom	0				
56,220	E	Micro		X																1	1	10	0	0	Micro	Bom	0				
56,240	D	Micro		X																0	1	20	0	0	Micro	Bom	0				
56,260	E	Micro		X											X					1	1	60	0	0	Micro	Bom	0				
56,280	D	Micro		X																0	1	20	0	0	Micro	Bom	0				
56,300	E	Micro		X											X					1	1	40	0	0	Micro	Bom	0				
56,320	D	Micro		X																0	1	20	0	0	Micro	Bom	0				
56,340	E	Micro		X											X					1	1	30	0	0	Micro	Bom	0				
56,360	D	Micro		X																1	1	40	0	0	Micro	Bom	0				
56,380	E	Micro		X																1	1	40	0	0	Micro	Bom	0				
56,400	D	Micro		X																1	1	30	0	0	Micro	Bom	0				
56,420	E	Micro		X																1	2	10	0	0	Micro	Bom	0				
56,440	D	Micro		X									X		X					1	2	30	0	0	Micro	Bom	0				
56,460	E	Micro		X																1	1	10	0	0	Micro	Bom	0				
56,480	D	Micro		X		X														0	1	20	0	0	Micro	Bom	0				
56,500	E	Micro		X		X														1	1	20	0	0	Micro	Bom	0				
56,520	D	Micro		X																1	1	30	0	0	Micro	Bom	0				
56,540	E	Micro		X	X	X									X					1	1	30	0	0	Micro	Bom	0				
56,560	D	Micro		X		X														1	2	20	0	0	Micro	Bom	0				
56,580	E	Micro		X	X										X					1	1	10	0	0	Micro	Bom	0				
56,600	D	Micro		X																1	1	30	0	0	Micro	Bom	0				
56,620	E	Micro		X	X															1	1	20	0	0	Micro	Bom	0				
56,640	D	Micro		X																0	1	10	0	0	Micro	Bom	0				
56,660	E	Micro		X																1	1	10	0	0	Micro	Bom	0				
56,680	D	Micro		X																1	1	20	0	0	Micro	Bom	0				
56,700	E	Micro		X																1	1	40	0	0	Micro	Bom	0				
56,720	D	Micro		X		X														1	1	40	0	0	Micro	Bom	0				
56,740	E	Micro		X											X					1	1	40	0	0	Micro	Bom	0				

INVENTÁRIO DO ESTADO DA SUPERFICIE DO PAVIMENTO																											DNIT-PRO 06					
RODOVIA: BR-116 (MG)																		SEGMENTO: 0,000 ao 817,000									DATA: 03/2007					
TRECHO: Div. BA/MG - Div. MG/RJ																		AVALIADOR: Gerson									PISTA: Simples			FOLHA:		
km	Faixa	Pista Tipo Rev.	OK	FC-1			FC-2		FC-3		AF	O	P	EX	D	R	ALC	ATC	DG	Flecha		% de Área			ACOSTAMENTO							
				FI	TTC	TLC	J	TB	JE	E										TRI	TRE	FC-1	FC-2	FC-3	Tipo	Estado	Deg cm	OBS.				
				(1)	(1)	(1)	(2)	(2)	(3)	(3)																			(4)	(5)	(5)	(6)
56,760	D	Micro		X		X														1	1	30	0	0	Micro	Bom	0					
56,780	E	Micro		X																1	2	40	0	0	Micro	Bom	0					
56,800	D	Micro		X		X									X					1	2	20	0	0	Micro	Bom	0					
56,820	E	Micro		X																1	1	40	0	0	Micro	Bom	0					
56,840	D	Micro		X	X	X									X					1	1	40	0	0	Micro	Bom	0					
56,860	E	Micro		X																1	2	10	0	0	Micro	Bom	0					
56,880	D	Micro		X																1	2	10	0	0	Micro	Bom	0					
56,900	E	Micro		X	X															1	2	10	0	0	Micro	Bom	0					
56,920	D	Micro		X	X															1	1	10	0	0	Micro	Bom	0					
56,940	E	Micro		X																1	1	10	0	0	Micro	Bom	0					
56,960	D	Micro		X	X	X														1	1	20	0	0	Micro	Bom	0					
56,980	E	Micro		X																1	1	10	0	0	Micro	Bom	0					
57,000	D	Micro		X		X														1	1	20	0	0	Micro	Bom	0					
57,020	E	Micro		X																1	1	20	0	0	Micro	Bom	0					
57,040	D	Micro			X	X									X					1	1	30	0	0	Micro	Bom	0					
57,060	E	Micro		X											X					1	1	20	0	0	Micro	Bom	0					
57,080	D	Micro		X																1	1	20	0	0	Micro	Bom	0					
57,100	E	Micro		X											X					1	1	10	0	0	Micro	Bom	0					
57,120	D	Micro		X	X	X									X					1	1	30	0	0	Micro	Bom	0					
57,140	E	Micro		X											X					1	2	20	0	0	Micro	Bom	0					
57,160	D	Micro		X	X															1	1	20	0	0	Micro	Bom	0					
57,180	E	Micro		X									X		X					1	2	20	0	0	Micro	Bom	0					
57,200	D	Micro		X		X														1	2	60	0	0	Micro	Bom	0					
57,220	E	Micro		X											X					1	2	20	0	0	Micro	Bom	0					
57,240	D	Micro		X	X															1	1	20	0	0	Micro	Bom	0					
57,260	E	Micro		X											X					1	1	20	0	0	Micro	Bom	0					
57,280	D	Micro		X																1	1	20	0	0	Micro	Bom	0					
57,300	E	Micro		X																1	1	40	0	0	Micro	Bom	0					
57,320	D	Micro		X																1	1	40	0	0	Micro	Bom	0					
57,340	E	Micro		X	X															2	1	20	0	0	Micro	Bom	0					
57,360	D	Micro		X																1	1	20	0	0	Micro	Bom	0					
57,380	E	Micro		X	X	X	X								X					1	1	20	20	0	Micro	Bom	0					
57,400	D	Micro		X	X										X					1	1	20	0	0	Micro	Bom	0					

INVENTÁRIO DO ESTADO DA SUPERFÍCIE DO PAVIMENTO																											DNIT-PRO 06					
RODOVIA: BR-116 (MG)																		SEGMENTO: 0,000 ao 817,000									DATA: 03/2007					
TRECHO: Div. BA/MG - Div. MG/RJ																		AVALIADOR: Gerson									PISTA: Simples			FOLHA:		
km	Faixa	Pista Tipo Rev.	OK	FC-1			FC-2		FC-3		AF	O	P	EX	D	R	ALC	ATC	DG	Flecha mm		% de Área			ACOSTAMENTO							
				FI	TTC	TLC	J	TB	JE	E										TRI	TRE	FC-1	FC-2	FC-3	Tipo	Estado	Deg cm	OBS.				
				(1)	(1)	(1)	(2)	(2)	(3)	(3)										(4)	(5)	(5)	(6)	(7)	(8)	(1)	(1)		(1)	(2)	(2)	(3)
57,420	E	Micro		X																1	1	10	0	0	Micro	Bom	0					
57,440	D	Micro		X		X									X					1	2	30	0	0	Micro	Bom	0					
57,460	E	Micro		X											X					1	1	20	0	0	Micro	Bom	0					
57,480	D	Micro		X	X	X														1	1	30	0	0	Micro	Bom	0					
57,500	E	Micro		X											X					1	1	20	0	0	Micro	Bom	0					
57,520	D	Micro		X	X	X														1	1	30	0	0	Micro	Bom	0					
57,540	E	Micro		X	X															1	1	40	0	0	Micro	Bom	0					
57,560	D	Micro			X	X	X								X					1	1	30	20	0	Micro	Bom	0					
57,580	E	Micro		X																1	1	30	0	0	Micro	Bom	0					
57,600	D	Micro		X		X														1	1	20	0	0	Micro	Bom	0					
57,620	E	Micro		X	X															1	1	30	0	0	Micro	Bom	0					
57,640	D	Micro		X																1	1	10	0	0	Micro	Bom	0					
57,660	E	Micro		X																1	2	10	0	0	Micro	Bom	0					
57,680	D	Micro		X																1	1	30	0	0	Micro	Bom	0					
57,700	E	Micro		X																1	1	40	0	0	Micro	Bom	0					
57,720	D	Micro		X																1	1	30	0	0	Micro	Bom	0					
57,740	E	Micro		X																1	1	20	0	0	Micro	Bom	0					
57,760	D	Micro		X																1	20	30	0	0	Micro	Bom	0					
57,780	E	Micro		X											X					1	1	40	0	0	Micro	Bom	0					
57,800	D	Micro		X											X					1	2	30	0	0	Micro	Bom	0					
57,820	E	Micro		X																2	2	30	0	0	Micro	Bom	0					
57,840	D	Micro		X																1	2	20	0	0	Micro	Bom	0					
57,860	E	Micro		X																1	1	30	0	0	Micro	Bom	0					
57,880	D	Micro		X																1	1	10	0	0	Micro	Bom	0					
57,900	E	Micro		X																1	2	40	0	0	Micro	Bom	0					
57,920	D	Micro		X																1	1	20	0	0	Micro	Bom	0					
57,940	E	Micro		X											X					1	1	30	0	0	Micro	Bom	0					
57,960	D	Micro		X																1	1	30	0	0	Micro	Bom	0					
57,980	E	Micro		X											X					1	1	20	0	0	Micro	Bom	0					
58,000	D	Micro		X					X								X			1	1	20	0	10	Micro	Bom	0					
58,020	E	Micro		X																1	1	50	0	0	Micro	Bom	0					
58,040	D	Micro		X	X	X										X				1	2	40	0	0	Micro	Bom	0					
58,060	E	Micro		X																1	1	30	0	0	Micro	Bom	0					

INVENTÁRIO DO ESTADO DA SUPERFÍCIE DO PAVIMENTO																												DNIT-PRO 06
RODOVIA: BR-116 (MG)										SEGMENTO: 0,000 ao 817,000															DATA: 03/2007			
TRECHO: Div. BA/MG - Div. MG/RJ										AVALIADOR: Gerson										PISTA: Simples								FOLHA:
km	Faixa	Pista Tipo Rev.	OK	FC-1			FC-2		FC-3		AF	O	P	EX	D	R	ALC	ATC	DG	Flecha		% de Área			ACOSTAMENTO			
				FI	TTC	TLC	J	TB	JE	E										TRI	TRE	FC-1	FC-2	FC-3	Tipo	Estado	Deg cm	OBS.
				(1)	(1)	(1)	(2)	(2)	(3)	(3)	(4)	(5)	(5)	(6)	(7)	(8)												
58,080	D	Micro		X					X							X				1	1	30	0	10	Micro	Bom	0	
58,100	E	Micro		X	X	X										X				1	2	30	0	0	Micro	Bom	0	
58,120	D	Micro		X	X	X			X											1	1	20	0	20	Micro	Bom	0	
58,140	E	Micro		X					X							X				1	1	30	0	20	Micro	Bom	0	
58,160	D	Micro		X																1	2	20	0	0	Micro	Bom	0	
58,180	E	Micro		X																1	2	30	0	0	Micro	Bom	0	
58,200	D	Micro		X	X	X			X							X				1	1	20	0	10	Micro	Bom	0	
58,220	E	Micro		X									X							1	1	30	0	0	Micro	Bom	0	
58,240	D	Micro		X																1	1	10	0	0	Micro	Bom	0	
58,260	E	Micro		X									X							1	1	10	0	0	Micro	Bom	0	
58,280	D	Micro		X	X	X			X											1	1	30	0	20	Micro	Bom	0	
58,300	E	Micro		X																1	1	20	0	0	Micro	Bom	0	
58,320	D	Micro		X					X						X	X				1	1	20	0	40	Micro	Bom	0	
58,340	E	Micro		X																1	2	30	0	0	Micro	Bom	0	
58,360	D	Micro		X	X	X									X					1	1	40	0	0	Micro	Bom	0	
58,380	E	Micro		X																1	1	30	0	0	Micro	Bom	0	
58,400	D	Micro		X	X	X														1	1	60	0	0	Micro	Bom	0	
58,420	E	Micro		X		X														1	1	10	0	0	Micro	Bom	0	
58,440	D	Micro			X	X			X				X		X					1	1	30	0	30	Micro	Bom	0	
58,460	E	Micro		X																1	1	20	0	0	Micro	Bom	0	
58,480	D	Micro		X	X	X														1	1	60	0	0	Micro	Bom	0	
58,500	E	Micro		X																1	2	20	0	0	Micro	Bom	0	
58,520	D	Micro							X				X		X	X				1	1	0	0	40	Micro	Bom	0	
58,540	E	Micro		X																1	2	10	0	0	Micro	Bom	0	
58,560	D	Micro		X																1	2	10	0	0	Micro	Bom	0	
58,580	E	Micro		X																1	1	10	0	0	Micro	Bom	0	
58,600	D	Micro		X		X														1	1	10	0	0	Micro	Bom	0	
58,620	E	Micro		X																1	1	10	0	0	Micro	Bom	0	
58,640	D	Micro		X	X	X										X				1	1	20	0	0	Micro	Bom	0	
58,660	E	Micro		X																1	1	20	0	0	Micro	Bom	0	
58,680	D	Micro		X																1	1	40	0	0	Micro	Bom	0	
58,700	E	Micro		X	X	X							X		X	X				1	1	40	0	0	Micro	Bom	0	
58,720	D	Micro		X	X	X										X				1	1	40	0	0	Micro	Bom	0	

INVENTÁRIO DO ESTADO DA SUPERFÍCIE DO PAVIMENTO																										DNIT-PRO 06		
RODOVIA: BR-116 (MG)												SEGMENTO: 0,000 ao 817,000												DATA: 03/2007				
TRECHO: Div. BA/MG - Div. MG/RJ												AVALIADOR: Gerson												PISTA: Simples		FOLHA:		
km	Faixa	Pista Tipo Rev.	OK	FC-1			FC-2		FC-3		AF	O	P	EX	D	R	ALC	ATC	DG	Flecha mm		% de Área			ACOSTAMENTO			
				FI	TTC	TLC	J	TB	JE	E										TRI	TRE	FC-1	FC-2	FC-3	Tipo	Estado	Deg cm	OBS.
				(1)	(1)	(1)	(2)	(2)	(3)	(3)										(4)	(5)	(5)	(6)	(7)	(8)	(4)	(5)	
58,740	E	Micro		X											X					1	1	30	0	0	Micro	Bom	0	
58,760	D	Micro		X	X															1	1	10	0	0	Micro	Bom	0	
58,780	E	Micro		X											X					1	1	10	0	0	Micro	Bom	0	
58,800	D	Micro		X																1	1	10	0	0	Micro	Bom	0	
58,820	E	Micro		X											X					2	2	10	0	0	Micro	Bom	0	
58,840	D	Micro		X	X	X								X						2	2	40	0	0	Micro	Bom	0	
58,860	E	Micro		X																1	1	10	0	0	Micro	Bom	0	
58,880	D	Micro		X		X														1	1	20	0	0	Micro	Bom	0	
58,900	E	Micro		X		X									X					2	2	20	0	0	Micro	Bom	0	
58,920	D	Micro		X		X														2	2	10	0	0	Micro	Bom	0	
58,940	E	Micro		X											X					2	2	20	0	0	Micro	Bom	0	
58,960	D	Micro		X											X					1	1	10	0	0	Micro	Bom	0	
58,980	E	Micro		X																2	2	20	0	0	Micro	Bom	0	
59,000	D	Micro		X																1	1	10	0	0	Não Tem			
59,020	E	Micro		X																1	2	20	0	0	Micro	Bom	0	
59,040	D	Micro		X		X														1	1	10	0	0	Não Tem			
59,060	E	Micro		X					X				X		X					1	2	10	0	10	Micro	Bom	0	
59,080	D	Micro		X	X	X														1	1	20	0	0	Não Tem			
59,100	E	Micro		X					X				X		X					2	2	20	0	20	Micro	Bom	0	
59,120	D	Micro		X	X	X														1	2	20	0	0	Não Tem			
59,140	E	Micro		X	X	X														1	1	50	0	0	Micro	Bom	0	
59,160	D	Micro		X	X															1	1	10	0	0	Não Tem			
59,180	E	Micro		X	X	X							X							2	2	10	0	0	Micro	Bom	0	
59,200	D	Micro		X	X	X														2	2	20	0	0	Não Tem			
59,220	E	Micro		X																1	1	20	0	0	Micro	Bom	0	
59,240	D	Micro		X																1	2	10	0	0	Não Tem			
59,260	E	Micro		X	X	X														1	1	20	0	0	Micro	Bom	0	
59,280	D	Micro		X																1	1	20	0	0	Não Tem			
59,300	E	Micro		X	X	X									X	X				1	1	30	0	0	Micro	Bom	0	
59,320	D	Micro		X																1	1	10	0	0	Não Tem			
59,340	E	Micro		X		X														1	2	10	0	0	Micro	Bom	0	
59,360	D	Micro		X																2	2	10	0	0	Não Tem			
59,380	E	Micro		X									X							2	1	10	0	0	Não Tem			

INVENTÁRIO DO ESTADO DA SUPERFÍCIE DO PAVIMENTO																											DNIT-PRO 06		
RODOVIA: BR-116 (MG)										SEGMENTO: 0,000 ao 817,000																	DATA: 03/2007		
TRECHO: Div. BA/MG - Div. MG/RJ										AVALIADOR: Gerson										PISTA: Simples							FOLHA:		
km	Faixa	Pista Tipo Rev.	OK	FC-1			FC-2		FC-3		AF	O	P	EX	D	R	ALC	ATC	DG	Flecha		% de Área			ACOSTAMENTO				
				FI	TTC	TLC	J	TB	JE	E										TRI	TRE	FC-1	FC-2	FC-3	Tipo	Estado	Deg cm	OBS.	
				(1)	(1)	(1)	(2)	(2)	(3)	(3)										(4)	(5)	(5)	(6)	(7)					(8)
59,400	D	Micro		X																1	1	10	0	0	Não Tem				
59,420	E	Micro		X																1	2	10	0	0	Não Tem				
59,440	D	Micro		X	X	X														1	1	40	0	0	Não Tem				
59,460	E	Micro		X																1	1	10	0	0	Não Tem				
59,480	D	Micro		X	X	X														1	1	20	0	0	Não Tem				
59,500	E	Micro		X																1	1	10	0	0	Não Tem				
59,520	D	Micro		X	X	X														1	1	30	0	0	Não Tem				
59,540	E	Micro		X																1	1	10	0	0	Não Tem				
59,560	D	Micro		X	X	X														2	2	40	0	0	Não Tem				
59,580	E	Micro		X																2	1	10	0	0	Não Tem				
59,600	D	Micro		X	X	X														2	2	40	0	0	Não Tem				
59,620	E	Micro		X																1	2	10	0	0	Não Tem				
59,640	D	Micro		X	X															2	2	10	0	0	Não Tem				
59,660	E	Micro		X	X	X														1	2	20	0	0	Não Tem				
59,680	D	Micro		X	X	X														2	2	30	0	0	Não Tem				
59,700	E	Micro		X	X	X														1	1	10	0	0	Não Tem				
59,720	D	Micro		X	X	X														1	1	30	0	0	Não Tem				
59,740	E	Micro		X																1	1	10	0	0	Não Tem				
59,760	D	Micro		X																1	2	10	0	0	Não Tem				
59,780	E	Micro																		1	1	0	0	0	Não Tem				
59,800	D	Micro		X																1	1	20	0	0	Não Tem				
59,820	E	Micro		X																1	1	10	0	0	Não Tem				
59,840	D	Micro		X		X														1	2	10	0	0	Não Tem				
59,860	E	Micro		X																2	1	10	0	0	Não Tem				
59,880	D	Micro		X		X														1	2	10	0	0	Não Tem				
59,900	E	Micro		X																1	1	10	0	0	Não Tem				
59,920	D	Micro		X	X	X														1	1	10	0	0	Não Tem				
59,940	E	Micro		X																1	1	10	0	0	Não Tem				
59,960	D	Micro		X																1	2	10	0	0	Não Tem				
59,980	E	Micro		X																2	1	10	0	0	Não Tem				
60,000	D	Micro		X	X	X														1	2	20	0	0	Não Tem				
60,020	E	Micro		X																1	1	10	0	0	Micro	Bom	0		
60,040	D	Micro		X																1	1	10	0	0	Não Tem				

INVENTÁRIO DO ESTADO DA SUPERFÍCIE DO PAVIMENTO																											DNIT-PRO 06					
RODOVIA: BR-116 (MG)																		SEGMENTO: 0,000 ao 817,000									DATA: 03/2007					
TRECHO: Div. BA/MG - Div. MG/RJ																		AVALIADOR: Gerson									PISTA: Simples			FOLHA:		
km	Faixa	Pista Tipo Rev.	OK	FC-1			FC-2		FC-3		AF	O	P	EX	D	R	ALC	ATC	DG	Flecha		% de Área			ACOSTAMENTO							
				FI	TTC	TLC	J	TB	JE	E										TRI	TRE	FC-1	FC-2	FC-3	Tipo	Estado	Deg cm	OBS.				
				(1)	(1)	(1)	(2)	(2)	(3)	(3)										(4)	(5)	(5)	(6)	(7)	(8)							
60,060	E	Micro																		1	1	0	0	0	Micro	Bom	0					
60,080	D	Micro		X	X	X														1	2	20	0	0	Não Tem							
60,100	E	Micro		X																1	1	10	0	0	Micro	Bom	0					
60,120	D	Micro		X	X	X														1	1	30	0	0	Não Tem							
60,140	E	Micro		X																1	1	20	0	0	Micro	Bom	0					
60,160	D	Micro		X	X	X														1	2	30	0	0	Não Tem							
60,180	E	Micro		X																1	1	10	0	0	Micro	Bom	0					
60,200	D	Micro		X	X	X														1	2	40	0	0	Não Tem							
60,220	E	Micro		X																1	1	10	0	0	Micro	Bom	0					
60,240	D	Micro		X		X														1	1	20	0	0	Não Tem							
60,260	E	Micro																		1	1	0	0	0	Micro	Bom	0					
60,280	D	Micro		X																1	2	10	0	0	Não Tem							
60,300	E	Micro		X																1	1	10	0	0	Micro	Bom	0					
60,320	D	Micro		X	X	X														1	1	30	0	0	Não Tem							
60,340	E	Micro		X																1	1	20	0	0	Micro	Bom	0					
60,360	D	Micro																		1	1	0	0	0	Não Tem							
60,380	E	Micro		X																1	1	20	0	0	Micro	Bom	0					
60,400	D	Micro		X		X														1	1	20	0	0	Não Tem							
60,420	E	Micro		X	X	X														1	1	20	0	0	Micro	Bom	0					
60,440	D	Micro		X	X	X														1	1	10	0	0	Não Tem							
60,460	E	Micro		X	X	X														1	1	30	0	0	Micro	Bom	0					
60,480	D	Micro																		1	1	0	0	0	Não Tem							
60,500	E	Micro		X	X															2	2	20	0	0	Não Tem							
60,520	D	Micro		X	X	X														1	1	60	0	0	Micro	Bom	0					
60,540	E	Micro		X																1	1	20	0	0	Não Tem							
60,560	D	Micro																		1	1	0	0	0	Micro	Bom	0					
60,580	E	Micro		X	X	X														1	1	20	0	0	Não Tem							
60,600	D	Micro																		1	1	0	0	0	Micro	Bom	0					
60,620	E	Micro																		1	1	0	0	0	Não Tem							
60,640	D	Micro		X	X	X														1	1	10	0	0	Micro	Bom	0					
60,660	E	Micro		X																1	1	10	0	0	Não Tem							
60,680	D	Micro		X	X	X														1	1	20	0	0	Micro	Bom	0					
60,700	E	Micro		X	X	X														1	1	30	0	0	Não Tem							

INVENTÁRIO DO ESTADO DA SUPERFÍCIE DO PAVIMENTO																											DNIT-PRO 06					
RODOVIA: BR-116 (MG)																	SEGMENTO: 0,000 ao 817,000										DATA: 03/2007					
TRECHO: Div. BA/MG - Div. MG/RJ																	AVALIADOR: Gerson										PISTA: Simples			FOLHA:		
km	Faixa	Pista Tipo Rev.	OK	FC-1			FC-2		FC-3		AF	O	P	EX	D	R	ALC	ATC	DG	Flecha		% de Área			ACOSTAMENTO							
				FI	TTC	TLC	J	TB	JE	E										TRI	TRE	FC-1	FC-2	FC-3	Tipo	Estado	Deg cm	OBS.				
				(1)	(1)	(1)	(2)	(2)	(3)	(3)										(4)	(5)	(5)	(6)	(7)	(8)	(4)	(5)		(5)			
60,720	D	Micro		X	X	X							X			X				1	1	20	0	0	Micro	Bom	0					
60,740	E	Micro		X																1	1	20	0	0	Não Tem							
60,760	D	Micro		X	X	X														1	1	20	0	0	Micro	Bom	0					
60,780	E	Micro		X	X	X														1	1	20	0	0	Não Tem							
60,800	D	Micro		X																1	1	10	0	0	Micro	Bom	0					
60,820	E	Micro		X																1	1	10	0	0	Não Tem							
60,840	D	Micro		X	X	X														1	1	20	0	0	Micro	Bom	0					
60,860	E	Micro		X	X															1	1	10	0	0	Não Tem							
60,880	D	Micro		X	X															1	2	20	0	0	Micro	Bom	0					
60,900	E	Micro		X	X															1	1	20	0	0	Não Tem							
60,920	D	Micro			X	X							X			X				2	2	40	0	0	Micro	Bom	0					
60,940	E	Micro		X	X	X														1	2	20	0	0	Não Tem							
60,960	D	Micro		X	X	X														2	2	30	0	0	Micro	Bom	0					
60,980	E	Micro		X																1	2	10	0	0	Não Tem							
61,000	D	Micro		X																1	1	30	0	0	Micro	Bom	0					
61,020	E	Micro		X																1	2	20	0	0	Não Tem							
61,040	D	Micro		X	X	X														1	1	10	0	0	Micro	Bom	0					
61,060	E	Micro		X	X															1	1	10	0	0	Não Tem							
61,080	D	Micro		X	X	X														1	1	20	0	0	Micro	Bom	0					
61,100	E	Micro		X																1	1	20	0	0	Não Tem							
61,120	D	Micro		X																1	1	10	0	0	Micro	Bom	0					
61,140	E	Micro		X																1	2	10	0	0	Não Tem							
61,160	D	Micro		X																1	1	10	0	0	Micro	Bom	0					
61,180	E	Micro		X																1	1	10	0	0	Não Tem							
61,200	D	Micro		X																1	1	10	0	0	Micro	Bom	0					
61,220	E	Micro		X																1	1	10	0	0	Não Tem							
61,240	D	Micro		X																1	1	10	0	0	Micro	Bom	0					
61,260	E	Micro		X	X	X														1	1	20	0	0	Não Tem							
61,280	D	Micro		X	X	X									X	X				1	1	20	0	0	Micro	Bom	0					
61,300	E	Micro		X	X	X														1	2	30	0	0	Não Tem							
61,320	D	Micro		X	X	X										X				1	2	30	0	0	Micro	Bom	0					
61,340	E	Micro		X	X	X			X				X		X	X				1	2	30	0	0	Micro	Bom	0					
61,360	D	Micro			X	X														1	2	30	0	20	Micro	Bom	0					

INVENTÁRIO DO ESTADO DA SUPERFÍCIE DO PAVIMENTO																										DNIT-PRO 06			
RODOVIA: BR-116 (MG)																		SEGMENTO: 0,000 ao 817,000								DATA: 03/2007			
TRECHO: Div. BA/MG - Div. MG/RJ																		AVALIADOR: Gerson								PISTA: Simples		FOLHA:	
km	Faixa	Pista Tipo Rev.	OK	FC-1			FC-2		FC-3		AF	O	P	EX	D	R	ALC	ATC	DG	Flecha		% de Área			ACOSTAMENTO				
				FI	TTC	TLC	J	TB	JE	E										TRI	TRE	FC-1	FC-2	FC-3	Tipo	Estado	Deg cm	OBS.	
				(1)	(1)	(1)	(2)	(2)	(3)	(3)										(4)	(5)	(5)	(6)	(7)					(8)
61,380	E	Micro		X		X			X					X						1	1	60	0	0	Micro	Bom	0		
61,400	D	Micro		X									X		X	X				2	3	40	0	20	Micro	Bom	0		
61,420	E	Micro		X											X					2	2	20	0	0	Micro	Bom	0		
61,440	D	Micro		X																2	3	30	0	0	Micro	Bom	0		
61,460	E	Micro		X																2	2	20	0	0	Micro	Bom	0		
61,480	D	Micro		X		X									X					2	3	20	0	0	Micro	Bom	0		
61,500	E	Micro		X		X														1	1	30	0	0	Micro	Bom	0		
61,520	D	Micro		X											X					1	1	40	0	0	Micro	Bom	0		
61,540	E	Micro		X																1	1	30	0	0	Micro	Bom	0		
61,560	D	Micro		X	X	X									X					1	1	40	0	0	Micro	Bom	0		
61,580	E	Micro		X									X							1	1	40	0	0	Micro	Bom	0		
61,600	D	Micro		X									X							1	1	40	0	0	Micro	Bom	0		
61,620	E	Micro		X																1	1	20	0	0	Micro	Bom	0		
61,640	D	Micro		X	X	X														1	1	20	0	0	Micro	Bom	0		
61,660	E	Micro		X																1	1	10	0	0	Micro	Bom	0		
61,680	D	Micro		X											X					1	1	30	0	0	Micro	Bom	0		
61,700	E	Micro		X	X	X									X					1	1	60	0	0	Micro	Bom	0		
61,720	D	Micro		X											X					1	2	30	0	0	Micro	Bom	0		
61,740	E	Micro		X	X	X								X						1	1	50	0	0	Micro	Bom	0		
61,760	D	Micro		X											X					2	2	20	0	0	Micro	Bom	0		
61,780	E	Micro		X	X	X														1	1	40	0	0	Micro	Bom	0		
61,800	D	Micro		X		X									X					1	2	30	0	0	Micro	Bom	0		
61,820	E	Micro		X	X	X	X						X		X					1	1	30	30	0	Micro	Bom	0		
61,840	D	Micro		X			X													1	3	30	20	0	Micro	Bom	0		
61,860	E	Micro		X																2	2	30	0	0	Micro	Bom	0		
61,880	D	Micro		X																1	2	20	0	0	Micro	Bom	0		
61,900	E	Micro		X																2	2	40	0	0	Micro	Bom	0		
61,920	D	Micro		X											X					1	2	40	0	0	Micro	Bom	0		
61,940	E	Micro		X											X					1	1	30	0	0	Micro	Bom	0		
61,960	D	Micro		X																1	2	30	0	0	Micro	Bom	0		
61,980	E	Micro		X											X					1	2	30	0	0	Micro	Bom	0		
62,000	D	Micro		X																1	1	10	0	0	Micro	Bom	0		
62,020	E	Micro		X																1	1	10	0	0	Micro	Bom	0		

INVENTÁRIO DO ESTADO DA SUPERFÍCIE DO PAVIMENTO																												DNIT-PRO 06	
RODOVIA: BR-116 (MG)												SEGMENTO: 0,000 ao 817,000														DATA: 03/2007			
TRECHO: Div. BA/MG - Div. MG/RJ												AVALIADOR: Gerson										PISTA: Simples						FOLHA:	
km	Faixa	Pista Tipo Rev.	OK	FC-1			FC-2		FC-3		AF	O	P	EX	D	R	ALC	ATC	DG	Flecha		% de Área			ACOSTAMENTO				
				FI	TTC	TLC	J	TB	JE	E										TRI	TRE	FC-1	FC-2	FC-3	Tipo	Estado	Deg cm	OBS.	
				(1)	(1)	(1)	(2)	(2)	(3)	(3)										(4)	(5)	(5)	(6)	(7)	(8)	(1)	(1)		(1)
62,040	D	Micro		X																1	2	30	0	0	Micro	Bom	0		
62,060	E	Micro		X	X															1	1	20	0	0	Micro	Bom	0		
62,080	D	Micro		X		X														1	2	20	0	0	Micro	Bom	0		
62,100	E	Micro		X																1	1	10	0	0	Micro	Bom	0		
62,120	D	Micro		X		X														1	1	20	0	0	Micro	Bom	0		
62,140	E	Micro		X									X			X				1	1	20	0	0	Micro	Bom	0		
62,160	D	Micro		X																1	1	10	0	0	Micro	Bom	0		
62,180	E	Micro		X												X				1	1	10	0	0	Micro	Bom	0		
62,200	D	Micro		X	X															1	1	20	0	0	Micro	Bom	0		
62,220	E	Micro		X												X				1	1	20	0	0	Micro	Bom	0		
62,240	D	Micro		X																1	2	20	0	0	Micro	Bom	0		
62,260	E	Micro		X												X				1	1	10	0	0	Micro	Bom	0		
62,280	D	Micro		X																1	2	10	0	0	Micro	Bom	0		
62,300	E	Micro		X																1	1	10	0	0	Micro	Bom	0		
62,320	D	Micro		X	X	X														1	2	40	0	0	Micro	Bom	0		
62,340	E	Micro		X												X				1	1	10	0	0	Micro	Bom	0		
62,360	D	Micro		X		X										X				1	2	40	0	0	Micro	Bom	0		
62,380	E	Micro		X												X				1	2	30	0	0	Micro	Bom	0		
62,400	D	Micro		X												X				1	1	40	0	0	Micro	Bom	0		
62,420	E	Micro		X												X				1	2	10	0	0	Micro	Bom	0		
62,440	D	Micro		X		X										X				1	1	40	0	0	Micro	Bom	0		
62,460	E	Micro		X																1	2	10	0	0	Micro	Bom	0		
62,480	D	Micro		X	X	X														1	2	10	0	0	Micro	Bom	0		
62,500	E	Micro																		1	1	0	0	0	Micro	Bom	0		
62,520	D	Micro		X																1	1	20	0	0	Micro	Bom	0		
62,540	E	Micro		X																1	1	10	0	0	Micro	Bom	0		
62,560	D	Micro		X																1	1	10	0	0	Micro	Bom	0		
62,580	E	Micro		X																0	1	10	0	0	Micro	Bom	0		
62,600	D	Micro																		1	1	0	0	0	Micro	Bom	0		
62,620	E	Micro		X												X				1	1	10	0	0	Micro	Bom	0		
62,640	D	Micro		X	X															1	1	20	0	0	Micro	Bom	0		
62,660	E	Micro		X												X				1	1	20	0	0	Micro	Bom	0		
62,680	D	Micro			X	X	X									X				1	1	30	30	0	Não Tem				

INVENTÁRIO DO ESTADO DA SUPERFÍCIE DO PAVIMENTO																												DNIT-PRO 06							
RODOVIA: BR-116 (MG)																	SEGMENTO: 0,000 ao 817,000											DATA: 03/2007							
TRECHO: Div. BA/MG - Div. MG/RJ																	AVALIADOR: Gerson											PISTA: Simples				FOLHA:			
km	Faixa	Pista Tipo Rev.	OK	FC-1			FC-2		FC-3		AF	O	P	EX	D	R	ALC	ATC	DG	Flecha		% de Área			ACOSTAMENTO										
				FI	TTC	TLC	J	TB	JE	E										TRI	TRE	FC-1	FC-2	FC-3	Tipo	Estado	Deg cm	OBS.							
				(1)	(1)	(1)	(2)	(2)	(3)	(3)										(4)	(5)	(5)	(6)	(7)	(8)	(1)	(1)		(1)	(2)	(2)	(3)			
62,700	E	Micro		X																1	1	10	0	0	Micro	Bom	0								
62,720	D	Micro		X	X	X			X						X					1	1	30	0	20	Não Tem										
62,740	E	Micro		X	X										X					1	1	30	0	0	Micro	Bom	0								
62,760	D	Micro		X	X	X			X				X	X	X					1	1	20	0	30	Não Tem										
62,780	E	Micro		X																1	1	40	0	0	Micro	Bom	0								
62,800	D	Micro		X	X	X														1	1	60	0	0	Não Tem										
62,820	E	Micro		X																1	1	10	0	0	Micro	Bom	0								
62,840	D	Micro		X	X	X									X					1	1	80	0	0	Não Tem										
62,860	E	Micro		X	X										X					1	1	20	0	0	Micro	Bom	0								
62,880	D	Micro		X	X	X														0	1	70	0	0	Não Tem										
62,900	E	Micro		X																1	1	10	0	0	Micro	Bom	0								
62,920	D	Micro		X	X	X									X					1	1	60	0	0	Não Tem										
62,940	E	Micro		X																1	1	10	0	0	Micro	Bom	0								
62,960	D	Micro		X	X	X									X					1	1	60	0	0	Não Tem										
62,980	E	Micro		X											X					1	1	10	0	0	Micro	Bom	0								
63,000	D	Micro		X	X	X									X					1	1	60	0	0	Não Tem										
63,020	E	Micro		X																1	1	10	0	0	Micro	Bom	0								
63,040	D	Micro		X	X	X									X					0	1	30	0	0	Não Tem										
63,060	E	Micro		X																1	1	10	0	0	Micro	Bom	0								
63,080	D	Micro		X	X															1	1	10	0	0	Não Tem										
63,100	E	Micro		X	X	X														1	1	40	0	0	Micro	Bom	0								
63,120	D	Micro		X	X	X														1	1	20	0	0	Não Tem										
63,140	E	Micro		X	X	X														1	1	60	0	0	Micro	Bom	0								
63,160	D	Micro		X	X	X														1	1	40	0	0	Não Tem										
63,180	E	Micro		X	X	X														1	1	40	0	0	Micro	Bom	0								
63,200	D	Micro		X	X	X														1	1	40	0	0	Não Tem										
63,220	E	Micro		X											X					1	1	20	0	0	Micro	Bom	0								
63,240	D	Micro		X	X	X									X					0	1	30	0	0	Não Tem										
63,260	E	Micro		X																1	2	10	0	0	Micro	Bom	0								
63,280	D	Micro		X	X	X														1	2	30	0	0	Não Tem										
63,300	E	Micro		X											X					1	1	10	0	0	Micro	Bom	0								
63,320	D	Micro		X	X	X														1	1	20	0	0	Não Tem										
63,340	E	Micro		X	X															1	1	20	0	0	Não Tem										

INVENTÁRIO DO ESTADO DA SUPERFÍCIE DO PAVIMENTO																											DNIT-PRO 06							
RODOVIA: BR-116 (MG)																							SEGMENTO: 0,000 ao 817,000				DATA: 03/2007							
TRECHO: Div. BA/MG - Div. MG/RJ																							AVALIADOR: Gerson				PISTA: Simples				FOLHA:			
km	Faixa	Pista Tipo Rev.	OK	FC-1			FC-2		FC-3		AF	O	P	EX	D	R	ALC	ATC	DG	Flecha		% de Área			ACOSTAMENTO									
				FI	TTC	TLC	J	TB	JE	E										TRI	TRE	FC-1	FC-2	FC-3	Tipo	Estado	Deg cm	OBS.						
				(1)	(1)	(1)	(2)	(2)	(3)	(3)										(4)	(5)	(5)	(6)	(7)					(8)	(4)	(5)	(5)	(6)	(7)
63,360	D	Micro		X	X	X															1	1	60	0	0	Não Tem								
63,380	E	Micro		X	X																1	1	10	0	0	Não Tem								
63,400	D	Micro		X	X	X															1	1	70	0	0	Não Tem								
63,420	E	Micro		X																	1	1	20	0	0	Não Tem								
63,440	D	Micro		X	X	X			X												1	1	20	0	10	Micro	Bom	0						
63,460	E	Micro		X																	1	1	30	0	0	Não Tem								
63,480	D	Micro		X	X	X			X												1	1	70	0	10	Micro	Bom	0						
63,500	E	Micro		X																	1	1	30	0	0	Não Tem								
63,520	D	Micro		X	X	X			X												1	1	30	0	20	Micro	Bom	0						
63,540	E	Micro		X																	2	2	20	0	0	Não Tem								
63,560	D	Micro		X	X	X															1	1	60	0	0	Micro	Bom	0						
63,580	E	Micro		X																	1	1	10	0	0	Não Tem								
63,600	D	Micro		X	X	X										X					1	1	40	0	0	Micro	Bom	0						
63,620	E	Micro		X	X	X															1	1	20	0	0	Não Tem								
63,640	D	Micro		X	X	X															1	1	30	0	0	Micro	Bom	0						
63,660	E	Micro		X																	2	2	10	0	0	Não Tem								
63,680	D	Micro		X																	1	1	30	0	0	Micro	Bom	0						
63,700	E	Micro		X																	2	2	10	0	0	Não Tem								
63,720	D	Micro		X																	2	2	20	0	10	Micro	Bom	0						
63,740	E	Micro		X	X	X															2	2	30	0	0	Não Tem								
63,760	D	Micro		X	X	X			X						X						1	1	30	0	0	Micro	Bom	0						
63,780	E	Micro		X	X	X															2	2	20	0	0	Não Tem								
63,800	D	Micro		X	X	X							X			X					1	1	30	0	0	Micro	Bom	0						
63,820	E	Micro		X																	1	1	30	0	0	Não Tem								
63,840	D	Micro		X												X					1	1	30	0	0	Micro	Bom	0						
63,860	E	Micro		X																	1	1	30	0	0	Não Tem								
63,880	D	Micro		X												X					1	1	20	0	10	Micro	Bom	0						
63,900	E	Micro		X																	1	1	10	0	0	Não Tem								
63,920	D	Micro		X	X	X			X							X					1	1	20	0	10	Micro	Bom	0						
63,940	E	Micro		X																	1	1	20	0	0	Não Tem								
63,960	D	Micro		X	X	X			X							X					1	1	30	0	20	Micro	Bom	0						
63,980	E	Micro		X																	1	1	30	0	0	Não Tem								
64,000	D	Micro		X												X					1	1	30	0	0	Micro	Bom	0						

INVENTÁRIO DO ESTADO DA SUPERFÍCIE DO PAVIMENTO																									DNIT-PRO 06					
RODOVIA: BR-116 (MG)																		SEGMENTO: 0,000 ao 817,000							DATA: 03/2007					
TRECHO: Div. BA/MG - Div. MG/RJ																		AVALIADOR: Gerson							PISTA: Simples			FOLHA:		
km	Faixa	Pista Tipo Rev.	OK	FC-1			FC-2		FC-3		AF	O	P	EX	D	R	ALC	ATC	DG	Flecha mm		% de Área			ACOSTAMENTO					
				FI	TTC	TLC	J	TB	JE	E										TRI	TRE	FC-1	FC-2	FC-3	Tipo	Estado	Deg cm	OBS.		
				(1)	(1)	(1)	(2)	(2)	(3)	(3)										(4)	(5)	(5)	(6)	(7)					(8)	
64,020	E	Micro		X																1	1	20	0	0	Não Tem					
64,040	D	Micro		X		X							X							1	1	20	0	0	Micro	Bom	0			
64,060	E	Micro		X	X	X														1	1	30	0	0	Não Tem					
64,080	D	Micro		X	X	X														1	1	20	0	0	Micro	Bom	0			
64,100	E	Micro		X	X	X														1	1	20	0	0	Não Tem					
64,120	D	Micro		X	X	X			X							X				1	2	30	0	10	Micro	Bom	0			
64,140	E	Micro		X																1	1	10	0	0	Não Tem					
64,160	D	Micro		X																1	1	10	0	0	Micro	Bom	0			
64,180	E	Micro		X																1	1	10	0	0	Não Tem					
64,200	D	Micro		X											X	X				1	2	10	0	0	Micro	Bom	0			
64,220	E	Micro		X																1	1	10	0	0	Não Tem					
64,240	D	Micro		X																1	1	10	0	0	Micro	Bom	0			
64,260	E	Micro		X												X				1	2	10	0	0	Não Tem					
64,280	D	Micro		X	X	X														1	1	20	0	0	Micro	Bom	0			
64,300	E	Micro		X																1	1	20	0	0	Não Tem					
64,320	D	Micro		X	X	X														1	2	20	0	0	Micro	Bom	0			
64,340	E	Micro		X																1	1	20	0	0	Não Tem					
64,360	D	Micro		X	X	X										X				1	1	20	0	0	Micro	Bom	0			
64,380	E	Micro		X	X															2	2	20	0	0	Não Tem					
64,400	D	Micro		X	X	X							X		X	X				1	1	20	0	0	Micro	Bom	0			
64,420	E	Micro		X	X	X										X				1	1	30	0	0	Não Tem					
64,440	D	Micro		X									X			X				1	1	30	0	0	Micro	Bom	0			
64,460	E	Micro		X	X	X														1	1	40	0	0	Não Tem					
64,480	D	Micro		X																1	1	10	0	0	Micro	Bom	0			
64,500	E	Micro		X	X	X														1	1	20	0	0	Não Tem					
64,520	D	Micro		X		X														1	1	10	0	0	Micro	Bom	0			
64,540	E	Micro		X	X	X														1	1	30	0	0	Não Tem					
64,560	D	Micro		X																1	1	10	0	0	Micro	Bom	0			
64,580	E	Micro		X	X	X														1	1	30	0	0	Não Tem					
64,600	D	Micro		X																0	1	10	0	0	Micro	Bom	0			
64,620	E	Micro		X	X	X														1	1	20	0	0	Não Tem					
64,640	D	Micro		X																0	1	10	0	0	Micro	Bom	0			
64,660	E	Micro		X																1	1	30	0	0	Não Tem					

INVENTÁRIO DO ESTADO DA SUPERFÍCIE DO PAVIMENTO																										DNIT-PRO 06			
RODOVIA: BR-116 (MG)																		SEGMENTO: 0,000 ao 817,000								DATA: 03/2007			
TRECHO: Div. BA/MG - Div. MG/RJ																		AVALIADOR: Gerson								PISTA: Simples		FOLHA:	
km	Faixa	Pista Tipo Rev.	OK	FC-1			FC-2		FC-3		AF	O	P	EX	D	R	ALC	ATC	DG	Flecha		% de Área			ACOSTAMENTO				
				FI	TTC	TLC	J	TB	JE	E										TRI	TRE	FC-1	FC-2	FC-3	Tipo	Estado	Deg	OBS.	
				(1)	(1)	(1)	(2)	(2)	(3)	(3)										(4)	(5)	(5)	(6)	(7)	(8)				
64,680	D	Micro		X		X									X					1	1	20	0	0	Micro	Bom	0		
64,700	E	Micro		X																1	1	30	0	0	Não Tem				
64,720	D	Micro																		0	1	0	0	0	Micro	Bom	0		
64,740	E	Micro		X	X	X														1	1	40	0	0	Não Tem				
64,760	D	Micro		X																1	1	10	0	0	Micro	Bom	0		
64,780	E	Micro		X	X															1	1	10	0	0	Não Tem				
64,800	D	Micro		X		X									X					1	1	20	0	0	Micro	Bom	0		
64,820	E	Micro		X	X															1	1	40	0	0	Não Tem				
64,840	D	Micro		X											X					1	2	30	0	0	Micro	Bom	0		
64,860	E	Micro		X																1	2	40	0	0	Não Tem				
64,880	D	Micro		X	X	X							X							1	1	40	0	0	Micro	Bom	0		
64,900	E	Micro		X	X	X														1	1	20	0	0	Não Tem				
64,920	D	Micro		X	X	X			X					X						1	1	30	0	30	Micro	Bom	0		
64,940	E	Micro		X	X	X									X					1	1	40	0	0	Não Tem				
64,960	D	Micro		X											X					1	1	40	0	0	Micro	Bom	0		
64,980	E	Micro		X	X	X														1	1	60	0	0	Não Tem				
65,000	D	Micro		X																1	1	10	0	0	Micro	Bom	0		
65,020	E	Micro		X																1	1	40	0	0	Não Tem				
65,040	D	Micro		X																1	1	10	0	0	Micro	Bom	0		
65,060	E	Micro		X											X					2	2	30	0	0	Micro	Bom	0		
65,080	D	Micro		X											X					1	2	40	0	0	Micro	Bom	0		
65,100	E	Micro		X																2	1	40	0	0	Micro	Bom	0		
65,120	D	Micro		X											X					2	2	40	0	0	Micro	Bom	0		
65,140	E	Micro		X																1	1	30	0	0	Micro	Bom	0		
65,160	D	Micro		X											X					2	2	70	0	0	Micro	Bom	0		
65,180	E	Micro		X											X					1	1	40	0	0	Micro	Bom	0		
65,200	D	Micro		X											X					1	1	40	0	0	Micro	Bom	0		
65,220	E	Micro		X											X					1	1	30	0	0	Micro	Bom	0		
65,240	D	Micro			X	X									X					1	1	30	0	0	Micro	Bom	0		
65,260	E	Micro		X	X	X									X					1	1	40	0	0	Micro	Bom	0		
65,280	D	Micro		X	X	X								X	X					1	2	40	0	0	Micro	Bom	0		
65,300	E	Micro		X	X										X					1	2	40	0	0	Micro	Bom	0		
65,320	D	Micro		X	X	X									X					1	1	30	0	0	Micro	Bom	0		

INVENTÁRIO DO ESTADO DA SUPERFICIE DO PAVIMENTO																											DNIT-PRO 06					
RODOVIA: BR-116 (MG)																		SEGMENTO: 0,000 ao 817,000									DATA: 03/2007					
TRECHO: Div. BA/MG - Div. MG/RJ																		AVALIADOR: Gerson									PISTA: Simples			FOLHA:		
km	Faixa	Pista Tipo Rev.	OK	FC-1			FC-2		FC-3		AF	O	P	EX	D	R	ALC	ATC	DG	Flecha		% de Área			ACOSTAMENTO							
				FI	TTC	TLC	J	TB	JE	E										TRI	TRE	FC-1	FC-2	FC-3	Tipo	Estado	Deg	OBS.				
				(1)	(1)	(1)	(2)	(2)	(3)	(3)										(4)	(5)	(5)	(6)	(7)	(8)					cm		
65,340	E	Micro		X	X	X														1	1	50	0	0	Micro	Bom	0					
65,360	D	Micro		X											X					1	1	10	0	0	Micro	Bom	0					
65,380	E	Micro		X	X	X									X					1	1	40	0	0	Micro	Bom	0					
65,400	D	Micro		X	X	X									X					1	1	30	0	0	Micro	Bom	0					
65,420	E	Micro		X											X					1	2	60	0	0	Micro	Bom	0					
65,440	D	Micro		X											X					1	1	10	0	0	Micro	Bom	0					
65,460	E	Micro		X											X					1	2	40	0	0	Micro	Bom	0					
65,480	D	Micro		X											X					1	2	30	0	0	Micro	Bom	0					
65,500	E	Micro		X											X					1	1	20	0	0	Micro	Bom	0					
65,520	D	Micro		X			X								X					1	2	20	20	0	Micro	Bom	0					
65,540	E	Micro		X											X					1	2	40	0	0	Micro	Bom	0					
65,560	D	Micro		X	X	X									X					1	1	20	0	0	Micro	Bom	0					
65,580	E	Micro		X										X	X					1	1	30	0	0	Micro	Bom	0					
65,600	D	Micro		X	X	X									X					1	2	30	0	0	Micro	Bom	0					
65,620	E	Micro		X											X					1	1	40	0	0	Micro	Bom	0					
65,640	D	Micro		X											X					1	1	30	0	0	Micro	Bom	0					
65,660	E	Micro		X										X	X					1	1	30	0	0	Micro	Bom	0					
65,680	D	Micro		X	X	X									X					1	1	40	0	0	Micro	Bom	0					
65,700	E	Micro		X											X					1	1	20	0	0	Micro	Bom	0					
65,720	D	Micro		X											X					1	1	20	0	0	Micro	Bom	0					
65,740	E	Micro		X																1	1	10	0	0	Micro	Bom	0					
65,760	D	Micro		X																1	1	10	0	0	Micro	Bom	0					
65,780	E	Micro		X											X					0	1	20	0	0	Micro	Bom	0					
65,800	D	Micro		X											X					1	1	20	0	0	Micro	Bom	0					
65,820	E	Micro		X											X					1	1	40	0	0	Micro	Bom	0					
65,840	D	Micro		X											X					0	1	10	0	0	Micro	Bom	0					
65,860	E	Micro		X											X					1	1	20	0	0	Micro	Bom	0					
65,880	D	Micro		X		X									X					1	1	20	0	0	Micro	Bom	0					
65,900	E	Micro		X											X					1	1	20	0	0	Micro	Bom	0					
65,920	D	Micro		X											X					0	1	10	0	0	Micro	Bom	0					
65,940	E	Micro		X										X	X					1	1	40	0	0	Micro	Bom	0					
65,960	D	Micro		X			X								X					0	1	20	20	0	Micro	Bom	0					
65,980	E	Micro		X											X					1	1	30	0	0	Micro	Bom	0					

INVENTÁRIO DO ESTADO DA SUPERFÍCIE DO PAVIMENTO																												DNIT-PRO 06			
RODOVIA: BR-116 (MG)																	SEGMENTO: 0,000 ao 817,000											DATA: 03/2007			
TRECHO: Div. BA/MG - Div. MG/RJ																	AVALIADOR: Gerson											PISTA: Simples		FOLHA:	
km	Faixa	Pista Tipo Rev.	OK	FC-1			FC-2		FC-3		AF	O	P	EX	D	R	ALC	ATC	DG	Flecha		% de Área			ACOSTAMENTO						
				FI	TTC	TLC	J	TB	JE	E										TRI	TRE	FC-1	FC-2	FC-3	Tipo	Estado	Deg	OBS.			
				(1)	(1)	(1)	(2)	(2)	(3)	(3)										(4)	(5)	(5)	(6)	(7)	(8)	cm					
66,000	D	Micro		X											X					1	1	30	0	0	Micro	Bom	0				
66,020	E	Micro		X											X					1	1	20	0	0	Micro	Bom	0				
66,040	D	Micro		X											X					1	1	30	0	0	Micro	Bom	0				
66,060	E	Micro		X										X	X					1	1	40	0	0	Micro	Bom	0				
66,080	D	Micro		X	X										X					1	2	30	0	0	Micro	Bom	0				
66,100	E	Micro		X											X					1	1	30	0	0	Micro	Bom	0				
66,120	D	Micro		X		X	X								X					1	1	10	20	0	Micro	Bom	0				
66,140	E	Micro		X		X									X					1	1	40	0	0	Micro	Bom	0				
66,160	D	Micro		X	X															1	1	30	0	0	Micro	Bom	0				
66,180	E	Micro		X	X										X					1	1	20	0	0	Micro	Bom	0				
66,200	D	Micro		X																0	1	20	0	0	Micro	Bom	0				
66,220	E	Micro		X											X					1	1	20	0	0	Micro	Bom	0				
66,240	D	Micro		X	X	X			X											0	1	30	0	10	Micro	Bom	0				
66,260	E	Micro		X											X					1	1	20	0	0	Micro	Bom	0				
66,280	D	Micro		X	X	X														1	1	20	0	0	Micro	Bom	0				
66,300	E	Micro		X											X					1	2	20	0	0	Micro	Bom	0				
66,320	D	Micro		X	X	X									X					1	1	40	0	0	Micro	Bom	0				
66,340	E	Micro		X											X					1	1	20	0	0	Micro	Bom	0				
66,360	D	Micro		X											X					1	1	30	0	0	Micro	Bom	0				
66,380	E	Micro		X											X					1	1	30	0	0	Micro	Bom	0				
66,400	D	Micro		X	X	X									X					1	1	40	0	0	Micro	Bom	0				
66,420	E	Micro		X											X					1	1	30	0	0	Micro	Bom	0				
66,440	D	Micro		X																1	1	30	0	0	Micro	Bom	0				
66,460	E	Micro		X											X					0	1	30	0	0	Micro	Bom	0				
66,480	D	Micro		X																1	1	20	0	0	Micro	Bom	0				
66,500	E	Micro		X											X					1	1	10	0	0	Micro	Bom	0				
66,520	D	Micro		X																1	1	20	0	0	Micro	Bom	0				
66,540	E	Micro		X											X					0	1	30	0	0	Micro	Bom	0				
66,560	D	Micro		X																1	1	30	0	0	Micro	Bom	0				
66,580	E	Micro		X	X	X			X					X	X					1	1	30	0	20	Micro	Bom	0				
66,600	D	Micro		X			X						X							1	1	20	20	0	Micro	Bom	0				
66,620	E	Micro		X			X							X						1	1	20	20	0	Micro	Bom	0				
66,640	D	Micro		X																1	1	30	0	0	Micro	Bom	0				

INVENTÁRIO DO ESTADO DA SUPERFÍCIE DO PAVIMENTO																									DNIT-PRO 06			
RODOVIA: BR-116 (MG)										SEGMENTO: 0,000 ao 817,000															DATA: 03/2007			
TRECHO: Div. BA/MG - Div. MG/RJ										AVALIADOR: Gerson										PISTA: Simples					FOLHA:			
km	Faixa	Pista Tipo Rev.	OK	FC-1			FC-2		FC-3		AF	O	P	EX	D	R	ALC	ATC	DG	Flecha		% de Área			ACOSTAMENTO			
				FI	TTC	TLC	J	TB	JE	E										TRI	TRE	FC-1	FC-2	FC-3	Tipo	Estado	Deg cm	OBS.
				(1)	(1)	(1)	(2)	(2)	(3)	(3)																		
66,660	E	Micro		X											X					1	1	40	0	0	Micro	Bom	0	
66,680	D	Micro		X																0	1	20	0	0	Micro	Bom	0	
66,700	E	Micro		X											X					1	1	20	0	0	Micro	Bom	0	
66,720	D	Micro		X																1	1	10	0	0	Micro	Bom	0	
66,740	E	Micro		X	X								X		X	X				1	1	40	0	0	Micro	Bom	0	
66,760	D	Micro		X																0	1	10	0	0	Micro	Bom	0	
66,780	E	Micro		X											X					0	1	30	0	0	Micro	Bom	0	
66,800	D	Micro		X																0	1	10	0	0	Micro	Bom	0	
66,820	E	Micro		X											X					1	1	20	0	0	Micro	Bom	0	
66,840	D	Micro		X											X					1	2	30	0	0	Micro	Bom	0	
66,860	E	Micro		X		X									X					1	1	30	0	0	Micro	Bom	0	
66,880	D	Micro		X											X					0	1	20	0	0	Micro	Bom	0	
66,900	E	Micro		X	X	X								X	X					0	1	50	0	0	Micro	Bom	0	
66,920	D	Micro		X											X					0	1	20	0	0	Micro	Bom	0	
66,940	E	Micro		X									X		X	X				1	1	30	0	0	Micro	Bom	0	
66,960	D	Micro		X											X					0	1	30	0	0	Micro	Bom	0	
66,980	E	Micro		X	X										X					1	1	30	0	0	Micro	Bom	0	
67,000	D	Micro		X											X					1	1	20	0	0	Micro	Bom	0	
67,020	E	Micro		X											X					1	1	20	0	0	Micro	Bom	0	
67,040	D	Micro		X											X					1	1	30	0	0	Micro	Bom	0	
67,060	E	Micro		X											X					1	1	20	0	0	Micro	Bom	0	
67,080	D	Micro		X			X								X					1	1	20	20	0	Micro	Bom	0	
67,100	E	Micro		X																1	1	20	0	0	Micro	Bom	0	
67,120	D	Micro		X																0	1	20	0	0	Micro	Bom	0	
67,140	E	Micro		X										X	X					1	1	40	0	0	Micro	Bom	0	
67,160	D	Micro		X																0	1	10	0	0	Micro	Bom	0	
67,180	E	Micro		X																1	1	10	0	0	Micro	Bom	0	
67,200	D	Micro		X											X					1	1	10	0	0	Micro	Bom	0	
67,220	E	Micro		X																1	1	10	0	0	Micro	Bom	0	
67,240	D	Micro		X											X					1	1	10	0	0	Micro	Bom	0	
67,260	E	Micro		X											X					1	2	20	0	0	Micro	Bom	0	
67,280	D	Micro		X											X					1	1	10	0	0	Micro	Bom	0	
67,300	E	Micro		X											X					1	1	20	0	0	Micro	Bom	0	

INVENTÁRIO DO ESTADO DA SUPERFÍCIE DO PAVIMENTO																								DNIT-PRO 06					
RODOVIA: BR-116 (MG)												SEGMENTO: 0,000 ao 817,000												DATA: 03/2007					
TRECHO: Div. BA/MG - Div. MG/RJ												AVALIADOR: Gerson												FOLHA:					
km	Faixa	Pista Tipo Rev.	OK	FC-1			FC-2		FC-3		AF	O	P	EX	D	R	ALC	ATC	DG	Flecha mm		% de Área			ACOSTAMENTO				
				FI	TTC	TLC	J	TB	JE	E															Tipo	Estado	Deg cm	OBS.	
				(1)	(1)	(1)	(2)	(2)	(3)	(3)	(4)	(5)	(5)	(6)	(7)	(8)				TRI	TRE	FC-1	FC-2	FC-3					
67,320	D	Micro		X												X					1	1	20	0	0	Micro	Bom	0	
67,340	E	Micro		X												X					1	1	30	0	0	Micro	Bom	0	
67,360	D	Micro		X												X					1	2	30	0	0	Micro	Bom	0	
67,380	E	Micro		X												X					1	2	50	0	0	Micro	Bom	0	
67,400	D	Micro		X			X									X					1	2	10	20	0	Micro	Bom	0	
67,420	E	Micro		X									X		X	X					1	1	20	0	0	Micro	Bom	0	
67,440	D	Micro		X												X					1	2	20	0	0	Micro	Bom	0	
67,460	E	Micro		X												X					1	1	40	0	0	Micro	Bom	0	
67,480	D	Micro		X		X										X					0	1	30	0	0	Micro	Bom	0	
67,500	E	Micro		X												X					1	1	20	0	0	Micro	Bom	0	
67,520	D	Micro		X									X			X					1	1	30	0	0	Micro	Bom	0	
67,540	E	Micro		X									X			X					1	1	40	0	0	Micro	Bom	0	
67,560	D	Micro		X																	1	1	40	0	0	Micro	Bom	0	
67,580	E	Micro		X	X	X															1	1	40	0	0	Micro	Bom	0	
67,600	D	Micro		X																	1	1	10	0	0	Micro	Bom	0	
67,620	E	Micro		X												X					1	1	20	0	0	Micro	Bom	0	
67,640	D	Micro		X												X					1	1	40	0	0	Micro	Bom	0	
67,660	E	Micro		X	X											X					1	1	20	0	0	Micro	Bom	0	
67,680	D	Micro		X												X					1	2	40	0	0	Micro	Bom	0	
67,700	E	Micro		X												X					1	1	40	0	0	Micro	Bom	0	
67,720	D	Micro		X			X									X					1	1	30	20	0	Micro	Bom	0	
67,740	E	Micro		X											X	X					1	1	30	0	0	Micro	Bom	0	
67,760	D	Micro		X												X					1	1	40	0	0	Micro	Bom	0	
67,780	E	Micro		X											X	X					0	1	40	0	0	Micro	Bom	0	
67,800	D	Micro		X												X					1	1	60	0	0	Micro	Bom	0	
67,820	E	Micro		X			X								X	X					1	1	20	20	0	Micro	Bom	0	
67,840	D	Micro		X	X	X										X					1	2	60	0	0	Micro	Bom	0	
67,860	E	Micro		X											X	X					1	1	40	0	0	Micro	Bom	0	
67,880	D	Micro		X			X									X					1	2	30	30	0	Micro	Bom	0	
67,900	E	Micro		X									X		X	X					1	1	40	0	0	Micro	Bom	0	
67,920	D	Micro		X	X																1	1	20	0	0	Micro	Bom	0	
67,940	E	Micro		X	X											X					1	1	40	0	0	Micro	Bom	0	
67,960	D	Micro		X	X	X										X					1	1	40	0	0	Micro	Bom	0	

INVENTÁRIO DO ESTADO DA SUPERFÍCIE DO PAVIMENTO																							DNIT-PRO 06						
RODOVIA: BR-116 (MG)											SEGMENTO: 0,000 ao 817,000											DATA: 03/2007							
TRECHO: Div. BA/MG - Div. MG/RJ											AVALIADOR: Gerson											FOLHA:							
km	Faixa	Pista Tipo Rev.	OK	FC-1			FC-2		FC-3		AF	O	P	EX	D	R	ALC	ATC	DG	Flecha mm		% de Área			ACOSTAMENTO				
				FI	TTC	TLC	J	TB	JE	E										TRI	TRE	FC-1	FC-2	FC-3	Tipo	Estado	Deg cm	OBS.	
				(1)	(1)	(1)	(2)	(2)	(3)	(3)																			
67,980	E	Micro		X											X	X					1	1	30	0	0	Micro	Bom	0	
68,000	D	Micro		X												X					2	2	30	0	0	Micro	Bom	0	
68,020	E	Micro		X											X	X					2	2	40	0	0	Micro	Bom	0	
68,040	D	Micro		X			X									X					1	2	10	10	0	Micro	Bom	0	
68,060	E	Micro		X									X		X	X					1	2	40	0	0	Micro	Bom	0	
68,080	D	Micro		X	X	X										X					1	2	20	0	0	Micro	Bom	0	
68,100	E	Micro		X									X		X	X					1	2	30	0	0	Micro	Bom	0	
68,120	D	Micro		X									X			X					1	1	20	0	0	Micro	Bom	0	
68,140	E	Micro		X												X					2	1	30	0	0	Micro	Bom	0	
68,160	D	Micro		X	X	X									X	X					1	1	30	0	0	Micro	Bom	0	
68,180	E	Micro		X									X		X	X					1	1	30	0	0	Micro	Bom	0	
68,200	D	Micro		X	X				X				X			X					1	2	30	0	20	Micro	Bom	0	
68,220	E	Micro		X												X					1	1	40	0	0	Micro	Bom	0	
68,240	D	Micro		X			X									X					1	2	30	30	0	Micro	Bom	0	
68,260	E	Micro		X												X					0	1	20	0	0	Micro	Bom	0	
68,280	D	Micro		X	X				X				X		X	X					1	1	20	0	40	Micro	Bom	0	
68,300	E	Micro		X												X					2	2	40	0	0	Micro	Bom	0	
68,320	D	Micro		X			X									X					1	2	30	0	0	Micro	Bom	0	
68,340	E	Micro		X									X		X	X					1	2	40	0	0	Micro	Bom	0	
68,360	D	Micro		X					X				X		X	X					1	2	20	0	40	Micro	Bom	0	
68,380	E	Micro		X											X	X					2	2	40	0	0	Micro	Bom	0	
68,400	D	Micro		X	X	X			X							X					2	2	30	0	30	Micro	Bom	0	
68,420	E	Micro		X												X					1	1	20	0	0	Micro	Bom	0	
68,440	D	Micro		X												X					1	1	50	0	0	Micro	Bom	0	
68,460	E	Micro		X												X					1	1	30	0	0	Micro	Bom	0	
68,480	D	Micro		X												X					0	1	10	0	0	Micro	Bom	0	
68,500	E	Micro		X												X					1	1	10	0	0	Micro	Bom	0	
68,520	D	Micro		X	X											X					0	1	20	0	0	Micro	Bom	0	
68,540	E	Micro		X											X	X					1	1	30	0	0	Micro	Bom	0	
68,560	D	Micro		X												X					1	2	30	0	0	Micro	Bom	0	
68,580	E	Micro		X	X	X									X	X					1	1	40	0	0	Micro	Bom	0	
68,600	D	Micro		X	X	X			X						X	X					1	1	30	0	20	Micro	Bom	0	
68,620	E	Micro		X			X								X	X					1	2	30	30	0	Micro	Bom	0	

INVENTÁRIO DO ESTADO DA SUPERFÍCIE DO PAVIMENTO																											DNIT-PRO 06			
RODOVIA: BR-116 (MG)																		SEGMENTO: 0,000 ao 817,000									DATA: 03/2007			
TRECHO: Div. BA/MG - Div. MG/RJ																		AVALIADOR: Gerson									PISTA: Simples		FOLHA:	
km	Faixa	Pista Tipo Rev.	OK	FC-1			FC-2		FC-3		AF	O	P	EX	D	R	ALC	ATC	DG	Flecha		% de Área			ACOSTAMENTO					
				FI	TTC	TLC	J	TB	JE	E										TRI	TRE	FC-1	FC-2	FC-3	Tipo	Estado	Deg	OBS.		
				(1)	(1)	(1)	(2)	(2)	(3)	(3)										(4)	(5)	(5)	(6)	(7)	(8)					cm
68,640	D	Micro		X			X								X	X				1	2	40	40	0	Micro	Bom	0			
68,660	E	Micro		X												X				1	1	20	0	0	Micro	Bom	0			
68,680	D	Micro		X												X				1	1	50	0	0	Micro	Bom	0			
68,700	E	Micro		X												X				1	1	30	0	0	Micro	Bom	0			
68,720	D	Micro		X			X									X				1	2	20	20	0	Micro	Bom	0			
68,740	E	Micro		X												X				1	1	20	0	0	Micro	Bom	0			
68,760	D	Micro		X												X				1	2	30	0	0	Micro	Bom	0			
68,780	E	Micro		X												X				2	2	40	0	0	Micro	Bom	0			
68,800	D	Micro		X												X				2	2	30	0	0	Micro	Bom	0			
68,820	E	Micro		X												X				1	1	40	0	0	Micro	Bom	0			
68,840	D	Micro		X			X									X				0	1	30	30	0	Micro	Bom	0			
68,860	E	Micro		X											X	X				1	1	40	0	0	Micro	Bom	0			
68,880	D	Micro		X			X						X		X	X				1	1	30	30	0	Micro	Bom	0			
68,900	E	Micro		X											X	X				1	1	30	0	0	Micro	Bom	0			
68,920	D	Micro							X						X	X				1	1	0	0	30	Micro	Bom	0			
68,940	E	Micro		X									X		X	X				1	1	40	0	0	Micro	Bom	0			
68,960	D	Micro		X					X							X				1	1	30	0	30	Micro	Bom	0			
68,980	E	Micro		X												X				1	1	50	0	0	Micro	Bom	0			
69,000	D	Micro		X												X				2	2	20	0	0	Micro	Bom	0			
69,020	E	Micro		X									X		X	X				2	2	40	0	0	Micro	Bom	0			
69,040	D	Micro		X	X	X										X				1	1	30	0	0	Micro	Bom	0			
69,060	E	Micro		X												X				1	1	40	0	0	Micro	Bom	0			
69,080	D	Micro		X									X			X				1	2	40	0	0	Micro	Bom	0			
69,100	E	Micro		X												X				1	1	30	0	0	Micro	Bom	0			
69,120	D	Micro		X									X		X	X				1	2	40	0	0	Micro	Bom	0			
69,140	E	Micro		X												X				1	1	30	0	0	Micro	Bom	0			
69,160	D	Micro		X												X				1	2	10	0	0	Micro	Bom	0			
69,180	E	Micro		X												X				1	1	10	0	0	Micro	Bom	0			
69,200	D	Micro		X																1	1	20	0	0	Micro	Bom	0			
69,220	E	Micro		X												X				1	1	30	0	0	Micro	Bom	0			
69,240	D	Micro		X												X				1	2	40	0	0	Micro	Bom	0			
69,260	E	Micro		X					X				X		X	X				1	1	20	0	20	Micro	Bom	0			
69,280	D	Micro		X									X		X	X				1	1	30	0	0	Micro	Bom	0			

INVENTÁRIO DO ESTADO DA SUPERFÍCIE DO PAVIMENTO																											DNIT-PRO 06					
RODOVIA: BR-116 (MG)																	SEGMENTO: 0,000 ao 817,000										DATA: 03/2007					
TRECHO: Div. BA/MG - Div. MG/RJ																	AVALIADOR: Gerson										PISTA: Simples			FOLHA:		
km	Faixa	Pista Tipo Rev.	OK	FC-1			FC-2		FC-3		AF	O	P	EX	D	R	ALC	ATC	DG	Flecha		% de Área			ACOSTAMENTO							
				FI	TTC	TLC	J	TB	JE	E										TRI	TRE	FC-1	FC-2	FC-3	Tipo	Estado	Deg cm	OBS.				
				(1)	(1)	(1)	(2)	(2)	(3)	(3)																			(4)	(5)	(5)	(6)
69,300	E	Micro		X											X					1	1	40	0	0	Micro	Bom	0					
69,320	D	Micro		X			X								X					2	2	20	20	0	Micro	Bom	0					
69,340	E	Micro		X								X		X	X					1	1	50	0	0	Micro	Bom	0					
69,360	D	Micro		X			X								X					1	2	30	30	0	Micro	Bom	0					
69,380	E	Micro		X			X								X					1	1	20	20	0	Micro	Bom	0					
69,400	D	Micro		X	X	X			X				X		X	X				1	1	30	0	0	Micro	Bom	0					
69,420	E	Micro		X											X					1	1	20	0	0	Micro	Bom	0					
69,440	D	Micro		X			X								X					1	1	20	30	0	Micro	Bom	0					
69,460	E	Micro		X											X					1	1	40	0	0	Micro	Bom	0					
69,480	D	Micro		X			X							X	X					1	1	20	10	0	Micro	Bom	0					
69,500	E	Micro		X								X			X					1	1	30	0	0	Micro	Bom	0					
69,520	D	Micro		X											X					1	2	20	40	0	Micro	Bom	0					
69,540	E	Micro		X											X					0	1	20	0	0	Micro	Bom	0					
69,560	D	Micro										X		X	X					0	1	30	20	0	Micro	Bom	0					
69,580	E	Micro		X											X					1	1	30	10	0	Micro	Bom	0					
69,600	D	Micro		X											X					1	1	30	0	0	Micro	Bom	0					
69,620	E	Micro		X											X					1	1	10	0	0	Micro	Bom	0					
69,640	D	Micro		X											X					1	1	50	0	0	Micro	Bom	0					
69,660	E	Micro		X										X	X					1	1	50	0	0	Micro	Bom	0					
69,680	D	Micro		X		X									X					1	1	30	0	0	Micro	Bom	0					
69,700	E	Micro		X								X			X					1	1	20	0	0	Micro	Bom	0					
69,720	D	Micro		X		X								X	X					2	2	30	0	0	Micro	Bom	0					
69,740	E	Micro		X											X					1	1	30	0	0	Micro	Bom	0					
69,760	D	Micro		X											X					1	1	20	0	0	Micro	Bom	0					
69,780	E	Micro		X											X					1	1	20	0	0	Micro	Bom	0					
69,800	D	Micro		X					X				X		X					1	1	20	0	20	Micro	Bom	0					
69,820	E	Micro		X											X					0	1	30	0	0	Micro	Bom	0					
69,840	D	Micro		X																1	1	10	0	0	Micro	Bom	0					
69,860	E	Micro		X	X	X									X					1	1	40	0	0	Micro	Bom	0					
69,880	D	Micro		X											X					1	1	30	0	0	Micro	Bom	0					
69,900	E	Micro		X											X					0	1	40	0	0	Micro	Bom	0					
69,920	D	Micro		X																1	1	10	0	0	Micro	Bom	0					
69,940	E	Micro		X											X					1	1	20	0	0	Micro	Bom	0					

INVENTÁRIO DO ESTADO DA SUPERFÍCIE DO PAVIMENTO																								DNIT-PRO 06					
RODOVIA: BR-116 (MG)												SEGMENTO: 0,000 ao 817,000												DATA: 03/2007					
TRECHO: Div. BA/MG - Div. MG/RJ												AVALIADOR: Gerson												FOLHA:					
km	Faixa	Pista Tipo Rev.	OK	FC-1			FC-2		FC-3		AF	O	P	EX	D	R	ALC	ATC	DG	Flecha mm		% de Área			ACOSTAMENTO				
				FI	TTC	TLC	J	TB	JE	E										TRI	TRE	FC-1	FC-2	FC-3	Tipo	Estado	Deg cm	OBS.	
				(1)	(1)	(1)	(2)	(2)	(3)	(3)																			
69,960	D	Micro		X			X									X					1	1	40	20	0	Micro	Bom	0	
69,980	E	Micro		X	X	X							X			X					1	1	50	0	0	Micro	Bom	0	
70,000	D	Micro		X			X									X					2	2	10	10	0	Micro	Bom	0	
70,020	E	Micro		X	X								X			X					1	1	20	0	0	Micro	Bom	0	
70,040	D	Micro		X	X	X										X					1	1	20	0	0	Micro	Bom	0	
70,060	E	Micro		X									X			X					1	1	30	0	0	Micro	Bom	0	
70,080	D	Micro		X												X					0	1	40	0	0	Micro	Bom	0	
70,100	E	Micro		X	X	X	X						X			X					1	1	30	20	0	Micro	Bom	0	
70,120	D	Micro		X	X	X	X						X			X					1	1	20	20	0	Micro	Bom	0	
70,140	E	Micro		X	X								X		X	X					1	1	40	0	0	Micro	Bom	0	
70,160	D	Micro		X	X	X										X					1	1	40	0	0	Micro	Bom	0	
70,180	E	Micro		X	X	X															1	1	50	0	0	Micro	Bom	0	
70,200	D	Micro		X	X	X							X			X					1	1	40	0	0	Micro	Bom	0	
70,220	E	Micro		X	X	X							X			X					1	1	60	0	0	Micro	Bom	0	
70,240	D	Micro		X	X	X							X		X	X					0	1	70	0	0	Micro	Bom	0	
70,260	E	Micro		X	X	X							X		X	X					1	1	50	0	0	Micro	Bom	0	
70,280	D	Micro		X	X	X										X					1	1	30	0	0	Micro	Bom	0	
70,300	E	Micro		X	X	X									X	X					1	1	40	0	0	Micro	Bom	0	
70,320	D	Micro		X	X	X							X		X	X					1	2	40	40	0	Micro	Bom	0	
70,340	E	Micro		X	X	X							X			X					2	2	40	0	0	Micro	Bom	0	
70,360	D	Micro			X	X	X						X		X	X					2	2	30	30	0	Micro	Bom	0	
70,380	E	Micro		X	X	X							X		X	X					1	1	70	0	0	Micro	Bom	0	
70,400	D	Micro		X	X	X							X		X	X					1	1	80	0	0	Micro	Bom	0	
70,420	E	Micro		X	X	X							X		X	X					1	1	70	0	0	Micro	Bom	0	
70,440	D	Micro			X	X							X		X	X					1	1	70	0	0	Micro	Bom	0	
70,460	E	Micro		X	X	X	X								X	X					1	1	30	30	0	Micro	Bom	0	
70,480	D	Micro			X	X			X				X		X						1	2	40	0	40	Micro	Bom	0	
70,500	E	Micro		X	X	X															1	1	40	0	0	Micro	Bom	0	
70,520	D	Micro		X	X	X										X					1	1	70	0	0	Micro	Bom	0	
70,540	E	Micro		X	X	X							X								1	1	30	0	0	Micro	Bom	0	
70,560	D	Micro		X	X	X										X					1	1	70	0	0	Micro	Bom	0	
70,580	E	Micro		X									X			X					1	1	40	0	0	Micro	Bom	0	
70,600	D	Micro		X	X	X							X			X					1	2	50	0	0	Micro	Bom	0	

INVENTÁRIO DO ESTADO DA SUPERFÍCIE DO PAVIMENTO																							DNIT-PRO 06						
RODOVIA: BR-116 (MG)											SEGMENTO: 0,000 ao 817,000											DATA: 03/2007							
TRECHO: Div. BA/MG - Div. MG/RJ											AVALIADOR: Gerson											FOLHA:							
km	Faixa	Pista Tipo Rev.	OK	FC-1			FC-2		FC-3		AF	O	P	EX	D	R	ALC	ATC	DG	Flecha mm		% de Área			ACOSTAMENTO				
				FI	TTC	TLC	J	TB	JE	E										TRI	TRE	FC-1	FC-2	FC-3	Tipo	Estado	Deg cm	OBS.	
				(1)	(1)	(1)	(2)	(2)	(3)	(3)	(4)	(5)	(5)	(6)	(7)	(8)													
70,620	E	Micro		X	X	X									X	X					1	1	40	0	0	Micro	Bom	0	
70,640	D	Micro		X	X	X							X		X	X					1	1	60	0	0	Micro	Bom	0	
70,660	E	Micro		X									X			X					1	1	10	0	0	Micro	Bom	0	
70,680	D	Micro		X												X					1	1	30	0	0	Micro	Bom	0	
70,700	E	Micro		X									X			X					1	0	20	0	0	Micro	Bom	0	
70,720	D	Micro		X									X			X					1	1	40	0	0	Micro	Bom	0	
70,740	E	Micro		X												X					1	1	40	0	0	Micro	Bom	0	
70,760	D	Micro		X									X			X					1	1	70	0	0	Micro	Bom	0	
70,780	E	Micro		X												X					1	1	30	0	0	Micro	Bom	0	
70,800	D	Micro		X			X						X		X	X					1	1	30	30	0	Micro	Bom	0	
70,820	E	Micro		X			X									X					1	1	30	30	0	Micro	Bom	0	
70,840	D	Micro		X					X				X		X	X					1	1	30	0	30	Micro	Bom	0	
70,860	E	Micro		X												X					1	1	30	0	0	Micro	Bom	0	
70,880	D	Micro		X					X				X		X	X					1	1	20	0	30	Micro	Bom	0	
70,900	E	Micro		X												X					1	1	20	0	0	Micro	Bom	0	
70,920	D	Micro		X					X												1	1	30	0	30	Micro	Bom	0	
70,940	E	Micro		X												X					1	1	20	0	0	Micro	Bom	0	
70,960	D	Micro		X	X	X										X					1	1	30	0	0	Micro	Bom	0	
70,980	E	Micro		X	X	X										X					1	1	30	0	0	Micro	Bom	0	
71,000	D	Micro		X	X	X							X			X					1	1	40	0	0	Micro	Bom	0	
71,020	E	Micro											X		X	X					1	1	0	0	0	Micro	Bom	0	
71,040	D	Micro		X												X					1	1	40	0	0	Micro	Bom	0	
71,060	E	Micro		X																	1	1	20	0	0	Micro	Bom	0	
71,080	D	Micro		X	X	X															1	1	20	0	0	Micro	Bom	0	
71,100	E	Micro		X	X	X							X			X					1	1	30	0	0	Micro	Bom	0	
71,120	D	Micro		X	X	X							X			X					1	1	30	0	0	Micro	Bom	0	
71,140	E	Micro		X									X		X	X					1	1	30	0	0	Micro	Bom	0	
71,160	D	Micro		X																	1	1	20	0	0	Micro	Bom	0	
71,180	E	Micro			X	X										X					1	1	30	0	0	Micro	Bom	0	
71,200	D	Micro		X	X	X							X			X					1	1	30	0	0	Micro	Bom	0	
71,220	E	Micro			X	X									X	X					1	1	40	0	0	Micro	Bom	0	
71,240	D	Micro		X	X	X										X					1	1	20	0	0	Micro	Bom	0	
71,260	E	Micro		X	X	X									X	X					1	2	40	0	0	Micro	Bom	0	

INVENTÁRIO DO ESTADO DA SUPERFÍCIE DO PAVIMENTO																							DNIT-PRO 06						
RODOVIA: BR-116 (MG)											SEGMENTO: 0,000 ao 817,000											DATA: 03/2007							
TRECHO: Div. BA/MG - Div. MG/RJ											AVALIADOR: Gerson											FOLHA:							
km	Faixa	Pista Tipo Rev.	OK	FC-1			FC-2		FC-3		AF	O	P	EX	D	R	ALC	ATC	DG	Flecha mm		% de Área			ACOSTAMENTO				
				FI	TTC	TLC	J	TB	JE	E										TRI	TRE	FC-1	FC-2	FC-3	Tipo	Estado	Deg cm	OBS.	
				(1)	(1)	(1)	(2)	(2)	(3)	(3)	(4)	(5)	(5)	(6)	(7)	(8)													
71,280	D	Micro		X												X					1	1	30	0	0	Micro	Bom	0	
71,300	E	Micro		X																	1	1	30	0	0	Micro	Bom	0	
71,320	D	Micro		X									X		X	X					1	1	30	0	0	Micro	Bom	0	
71,340	E	Micro		X		X										X					1	1	20	0	0	Micro	Bom	0	
71,360	D	Micro		X									X			X					2	2	20	0	0	Micro	Bom	0	
71,380	E	Micro		X	X	X															1	1	30	0	0	Micro	Bom	0	
71,400	D	Micro		X									X			X					1	1	20	0	0	Micro	Bom	0	
71,420	E	Micro		X	X	X															0	1	30	0	0	Micro	Bom	0	
71,440	D	Micro		X									X			X					1	1	40	0	0	Micro	Bom	0	
71,460	E	Micro		X									X			X					1	1	30	0	0	Micro	Bom	0	
71,480	D	Micro		X									X			X					1	1	30	0	0	Micro	Bom	0	
71,500	E	Micro		X																	2	2	40	0	0	Micro	Bom	0	
71,520	D	Micro		X			X						X		X	X					1	1	30	30	0	Micro	Bom	0	
71,540	E	Micro		X	X								X			X					2	2	20	0	0	Micro	Bom	0	
71,560	D	Micro		X		X										X					1	2	30	0	0	Micro	Bom	0	
71,580	E	Micro		X									X								1	2	50	0	0	Micro	Bom	0	
71,600	D	Micro		X																	1	1	10	0	0	Micro	Bom	0	
71,620	E	Micro		X									X			X					1	1	30	0	0	Micro	Bom	0	
71,640	D	Micro		X																	1	1	30	0	0	Micro	Bom	0	
71,660	E	Micro		X	X										X	X					1	1	40	0	0	Micro	Bom	0	
71,680	D	Micro		X	X	X							X		X	X					1	1	40	0	0	Micro	Bom	0	
71,700	E	Micro			X	X										X					1	1	50	0	0	Micro	Bom	0	
71,720	D	Micro			X	X							X		X	X					1	2	30	0	0	Micro	Bom	0	
71,740	E	Micro		X	X	X									X	X					2	2	30	0	0	Micro	Bom	0	
71,760	D	Micro		X	X	X															1	1	20	0	0	Micro	Bom	0	
71,780	E	Micro		X	X	X															2	2	40	0	0	Micro	Bom	0	
71,800	D	Micro		X	X	X							X								2	2	30	0	0	Micro	Bom	0	
71,820	E	Micro			X	X															1	1	20	0	0	Micro	Bom	0	
71,840	D	Micro		X	X	X										X					1	2	30	0	0	Micro	Bom	0	
71,860	E	Micro		X	X	X															2	1	30	0	0	Micro	Bom	0	
71,880	D	Micro			X	X										X					1	2	30	0	0	Micro	Bom	0	
71,900	E	Micro			X	X			X						X						1	1	30	0	10	Micro	Bom	0	
71,920	D	Micro		X	X	X							X			X					1	1	40	0	0	Micro	Bom	0	

INVENTÁRIO DO ESTADO DA SUPERFÍCIE DO PAVIMENTO																									DNIT-PRO 06				
RODOVIA: BR-116 (MG)										SEGMENTO: 0,000 ao 817,000										DATA: 03/2007									
TRECHO: Div. BA/MG - Div. MG/RJ										AVALIADOR: Gerson										FOLHA:									
km	Faixa	Pista Tipo Rev.	OK	FC-1			FC-2		FC-3		AF	O	P	EX	D	R	ALC	ATC	DG	Flecha mm		% de Área			ACOSTAMENTO				
				FI	TTC	TLC	J	TB	JE	E										TRI	TRE	FC-1	FC-2	FC-3	Tipo	Estado	Deg cm	OBS.	
				(1)	(1)	(1)	(2)	(2)	(3)	(3)	(4)	(5)	(5)	(6)	(7)	(8)													
71,940	E	Micro		X		X															1	1	30	0	0	Micro	Bom	0	
71,960	D	Micro		X	X	X									X						1	1	20	0	0	Micro	Bom	0	
71,980	E	Micro		X	X	X															2	2	30	0	0	Micro	Bom	0	
72,000	D	Micro			X	X									X						1	1	40	0	0	Micro	Bom	0	ponte km 72,073 ao
72,020	E	Micro		X	X	X										X					1	1	40	0	0	Micro	Bom	0	km 72,144
72,040	D	Micro		X	X	X															1	1	30	0	0	Micro	Bom	0	
72,060	E	Micro		X	X											X					1	1	30	0	0	Micro	Bom	0	km 72,260 início
72,080	D	Micro		X									X			X					1	1	20	0	0	Micro	Bom	0	perímetro urbano
72,100	E	Micro		X	X	X															1	1	20	0	0	Micro	Bom	0	
72,120	D	Micro		X																	1	1	20	0	0	Micro	Bom	0	
72,140	E	Micro			X	X			X												1	1	20	0	40	Micro	Bom	0	
72,160	D	Micro		X	X																1	1	20	0	0	Micro	Bom	0	
72,180	E	Micro			X								X		X	X					2	1	30	0	0	Micro	Bom	0	
72,200	D	Micro		X	X	X										X					1	1	30	0	0	Micro	Bom	0	
72,220	E	Micro		X																	1	1	20	0	0	Micro	Bom	0	
72,240	D	Micro		X																	1	1	20	0	0	Micro	Bom	0	
72,260	E	Micro		X									X								1	1	30	0	10	Micro	Bom	0	
72,280	D	Micro		X									X		X	X					2	1	20	0	0	Micro	Bom	0	
72,300	E	Micro		X											X	X					1	1	10	0	0	Micro	Bom	0	
72,320	D	Micro		X																	1	1	20	0	0	Micro	Bom	0	
72,340	E	Micro		X	X	X	X														1	1	20	10	0	Micro	Bom	0	
72,360	D	Micro		X	X	X			X				X								1	1	20	0	10	Micro	Bom	0	
72,380	E	Micro		X																	1	1	20	0	0	Micro	Bom	0	
72,400	D	Micro							X				X		X	X					0	1	0	0	20	Micro	Bom	0	
72,420	E	Micro		X	X								X		X	X					1	1	30	0	0	Micro	Bom	0	
72,440	D	Micro																			0	1	0	0	0	Micro	Bom	0	
72,460	E	Micro							X				X		X	X					1	2	0	0	40	Micro	Bom	0	
72,480	D	Micro		X	X	X							X			X					1	2	30	0	0	Micro	Bom	0	
72,500	E	Micro		X			X						X		X	X					1	1	20	30	0	Micro	Bom	0	
72,520	D	Micro		X	X	X										X					1	1	40	0	0	Micro	Bom	0	
72,540	E	Micro											X		X	X					2	2	0	0	0	Micro	Bom	0	
72,560	D	Micro													X	X					2	1	0	0	0	Micro	Bom	0	
72,580	E	Micro											X		X	X					2	2	0	0	0	Micro	Bom	0	

INVENTÁRIO DO ESTADO DA SUPERFÍCIE DO PAVIMENTO																								DNIT-PRO 06					
RODOVIA: BR-116 (MG)												SEGMENTO: 0,000 ao 817,000												DATA: 03/2007					
TRECHO: Div. BA/MG - Div. MG/RJ												AVALIADOR: Gerson												FOLHA:					
km	Faixa	Pista Tipo Rev.	OK	FC-1			FC-2		FC-3		AF	O	P	EX	D	R	ALC	ATC	DG	Flecha mm		% de Área			ACOSTAMENTO				
				FI	TTC	TLC	J	TB	JE	E															Tipo	Estado	Deg cm	OBS.	
				(1)	(1)	(1)	(2)	(2)	(3)	(3)	(4)	(5)	(5)	(6)	(7)	(8)				TRI	TRE	FC-1	FC-2	FC-3					
72,600	D	Micro		X											X						1	1	30	0	0	Micro	Bom	0	
72,620	E	Micro		X	X										X	X					1	2	30	0	0	Micro	Bom	0	
72,640	D	Micro		X	X																0	1	30	0	0	Micro	Bom	0	
72,660	E	Micro		X																	1	2	20	0	0	Micro	Bom	0	
72,680	D	Micro		X	X								X		X	X					1	2	40	0	0	Micro	Bom	0	
72,700	E	Micro		X	X								X		X	X					1	1	30	0	0	Micro	Bom	0	
72,720	D	Micro		X	X	X										X					1	1	60	0	0	Micro	Bom	0	
72,740	E	Micro		X	X	X										X					1	1	60	0	0	Micro	Bom	0	
72,760	D	Micro			X	X			X				X			X					1	1	30	0	30	Micro	Bom	0	
72,780	E	Micro		X	X	X										X					1	1	30	0	0	Micro	Bom	0	
72,800	D	Micro			X	X			X												1	1	20	0	30	Micro	Bom	0	
72,820	E	Micro											X		X	X					3	3	0	0	0	Micro	Bom	0	
72,840	D	Micro		X	X																1	1	20	0	0	Micro	Bom	0	
72,860	E	Micro		X																	1	1	30	0	0	Micro	Bom	0	
72,880	D	Micro		X	X																0	1	20	0	0	Micro	Bom	0	
72,900	E	Micro			X	X			X						X						1	2	20	0	20	Micro	Bom	0	
72,920	D	Micro		X	X	X															1	1	40	0	0	Micro	Bom	0	
72,940	E	Micro		X	X	X									X						1	2	30	0	0	Micro	Bom	0	
72,960	D	Micro		X												X					1	2	30	0	0	Micro	Bom	0	
72,980	E	Micro		X	X	X							X		X						1	2	40	0	0	Micro	Bom	0	
73,000	D	Micro		X	X	X															1	1	60	0	0	Micro	Bom	0	
73,020	E	Micro		X	X	X									X						1	1	60	0	0	Micro	Bom	0	
73,040	D	Micro		X	X	X															0	1	40	0	0	Micro	Bom	0	
73,060	E	Micro													X						2	2	0	0	0	Micro	Bom	0	
73,080	D	Micro		X	X	X										X					0	1	50	0	0	Micro	Bom	0	
73,100	E	Micro		X									X		X						1	1	40	0	0	Micro	Bom	0	
73,120	D	Micro		X	X	X															1	1	70	0	0	Micro	Bom	0	
73,140	E	Micro		X	X	X			X				X								1	1	20	0	50	Micro	Bom	0	
73,160	D	Micro		X	X	X							X								1	1	30	0	0	Micro	Bom	0	
73,180	E	Micro		X					X				X		X						2	2	20	0	60	Micro	Bom	0	
73,200	D	Micro		X					X				X								2	2	20	0	60	Micro	Bom	0	
73,220	E	Micro							X						X	X					2	2	0	0	60	Micro	Bom	0	
73,240	D	Micro		X	X	X															1	2	20	0	0	Micro	Bom	0	

INVENTÁRIO DO ESTADO DA SUPERFÍCIE DO PAVIMENTO																							DNIT-PRO 06						
RODOVIA: BR-116 (MG)											SEGMENTO: 0,000 ao 817,000											DATA: 03/2007							
TRECHO: Div. BA/MG - Div. MG/RJ											AVALIADOR: Gerson											FOLHA:							
km	Faixa	Pista Tipo Rev.	OK	FC-1			FC-2		FC-3		AF	O	P	EX	D	R	ALC	ATC	DG	Flecha mm		% de Área			ACOSTAMENTO				
				FI	TTC	TLC	J	TB	JE	E										TRI	TRE	FC-1	FC-2	FC-3	Tipo	Estado	Deg cm	OBS.	
				(1)	(1)	(1)	(2)	(2)	(3)	(3)																			
73,260	E	Micro							X						X	X					2	2	0	0	30	Micro	Bom	0	
73,280	D	Micro		X					X				X			X					2	2	30	0	20	Micro	Bom	0	
73,300	E	Micro											X		X	X					2	2	0	0	0	Micro	Bom	0	
73,320	D	Micro		X	X				X							X					1	2	20	0	40	Micro	Bom	0	
73,340	E	Micro		X									X			X					2	2	30	0	0	Micro	Bom	0	
73,360	D	Micro		X	X	X															0	1	40	0	0	Micro	Bom	0	
73,380	E	Micro		X												X					1	1	20	0	0	Micro	Bom	0	
73,400	D	Micro		X																	1	1	30	0	0	Micro	Bom	0	
73,420	E	Micro		X									X			X					1	1	20	0	0	Micro	Bom	0	
73,440	D	Micro		X																	1	1	20	0	0	Micro	Bom	0	
73,460	E	Micro		X									X			X					1	1	10	0	0	Micro	Bom	0	
73,480	D	Micro			X	X			X												1	1	40	0	20	Micro	Bom	0	
73,500	E	Micro		X																	1	1	20	0	0	Micro	Bom	0	
73,520	D	Micro		X																	1	1	20	0	0	Micro	Bom	0	
73,540	E	Micro		X									X		X	X					1	1	30	0	0	Micro	Bom	0	
73,560	D	Micro		X												X					2	2	10	0	0	Micro	Bom	0	
73,580	E	Micro		X									X		X	X					1	1	30	0	0	Micro	Bom	0	
73,600	D	Micro		X					X							X					1	1	10	0	20	Micro	Bom	0	
73,620	E	Micro		X												X					1	1	40	0	0	Micro	Bom	0	
73,640	D	Micro		X	X				X												0	1	20	0	30	Micro	Bom	0	
73,660	E	Micro		X												X					1	1	40	0	0	Micro	Bom	0	
73,680	D	Micro		X	X	X			X												1	1	40	0	20	Micro	Bom	0	
73,700	E	Micro		X									X		X	X					1	1	50	0	0	Micro	Bom	0	
73,720	D	Micro		X					X				X		X	X					1	1	10	0	30	Micro	Bom	0	
73,740	E	Micro		X									X		X	X					2	2	20	0	0	Micro	Bom	0	
73,760	D	Micro		X					X						X						1	2	20	0	40	Micro	Bom	0	
73,780	E	Micro		X									X		X						1	1	30	0	0	Micro	Bom	0	
73,800	D	Micro		X	X	X			X							X					1	1	30	0	10	Micro	Bom	0	
73,820	E	Micro		X											X	X					1	1	30	0	0	Micro	Bom	0	
73,840	D	Micro		X	X				X												1	1	40	0	20	Micro	Bom	0	
73,860	E	Micro		X												X					1	1	40	0	0	Micro	Bom	0	
73,880	D	Micro		X	X				X												1	1	30	0	40	Micro	Bom	0	
73,900	E	Micro		X												X					1	1	20	0	0	Micro	Bom	0	

INVENTÁRIO DO ESTADO DA SUPERFÍCIE DO PAVIMENTO																								DNIT-PRO 06					
RODOVIA: BR-116 (MG)												SEGMENTO: 0,000 ao 817,000												DATA: 03/2007					
TRECHO: Div. BA/MG - Div. MG/RJ												AVALIADOR: Gerson												FOLHA:					
km	Faixa	Pista Tipo Rev.	OK	FC-1			FC-2		FC-3		AF	O	P	EX	D	R	ALC	ATC	DG	Flecha mm		% de Área			ACOSTAMENTO				
				FI	TTC	TLC	J	TB	JE	E															Tipo	Estado	Deg cm	OBS.	
				(1)	(1)	(1)	(2)	(2)	(3)	(3)										TRI	TRE	FC-1	FC-2	FC-3					
73,920	D	Micro		X	X	X															1	1	60	0	0	Micro	Bom	0	
73,940	E	Micro		X																	1	2	20	0	0	Micro	Bom	0	
73,960	D	Micro		X	X	X							X								1	1	40	0	0	Micro	Bom	0	
73,980	E	Micro		X									X								1	1	40	0	0	Micro	Bom	0	
74,000	D	Micro		X					X												1	1	20	0	20	Micro	Bom	0	
74,020	E	Micro		X									X			X					1	1	20	0	0	Micro	Bom	0	
74,040	D	Micro		X	X	X			X							X					1	1	30	0	20	Micro	Bom	0	
74,060	E	Micro		X												X					1	1	30	0	0	Micro	Bom	0	
74,080	D	Micro		X												X					1	2	30	0	0	Micro	Bom	0	
74,100	E	Micro		X									X			X					1	2	20	0	0	Micro	Bom	0	
74,120	D	Micro		X					X						X	X					1	1	30	0	30	Micro	Bom	0	
74,140	E	Micro		X												X					1	1	30	0	0	Micro	Bom	0	
74,160	D	Micro		X	X	X															1	1	40	0	0	Micro	Bom	0	
74,180	E	Micro		X	X	X									X	X					1	1	40	0	0	Micro	Bom	0	
74,200	D	Micro		X			X														1	1	30	20	0	Micro	Bom	0	
74,220	E	Micro		X	X	X									X	X					1	1	40	0	0	Micro	Bom	0	
74,240	D	Micro		X	X	X										X					1	1	30	0	0	Micro	Bom	0	
74,260	E	Micro		X	X								X		X	X					1	2	40	0	0	Micro	Bom	0	
74,280	D	Micro		X	X	X	X														1	1	40	20	0	Micro	Bom	0	
74,300	E	Micro		X									X			X					1	1	30	0	0	Micro	Bom	0	
74,320	D	Micro		X	X																1	1	40	0	0	Micro	Bom	0	
74,340	E	Micro		X	X	X									X	X					1	2	70	0	0	Micro	Bom	0	
74,360	D	Micro		X	X	X															1	1	40	0	0	Micro	Bom	0	
74,380	E	Micro		X												X					2	2	30	0	0	Micro	Bom	0	
74,400	D	Micro		X												X					1	1	50	0	0	Micro	Bom	0	
74,420	E	Micro		X												X					1	1	30	0	0	Micro	Bom	0	
74,440	D	Micro		X	X	X										X					1	1	50	0	0	Micro	Bom	0	
74,460	E	Micro		X												X					1	1	30	0	0	Micro	Bom	0	
74,480	D	Micro		X	X	X			X												1	1	30	0	20	Micro	Bom	0	
74,500	E	Micro		X																	1	1	30	0	0	Micro	Bom	0	
74,520	D	Micro		X																	1	1	40	0	0	Micro	Bom	0	
74,540	E	Micro		X												X					1	1	50	0	0	Micro	Bom	0	
74,560	D	Micro		X					X												0	1	20	0	20	Micro	Bom	0	

INVENTÁRIO DO ESTADO DA SUPERFÍCIE DO PAVIMENTO																									DNIT-PRO 06				
RODOVIA: BR-116 (MG)										SEGMENTO: 0,000 ao 817,000										DATA: 03/2007									
TRECHO: Div. BA/MG - Div. MG/RJ										AVALIADOR: Gerson										PISTA: Simples					FOLHA:				
km	Faixa	Pista Tipo Rev.	OK	FC-1			FC-2		FC-3		AF	O	P	EX	D	R	ALC	ATC	DG	Flecha mm		% de Área			ACOSTAMENTO				
				FI	TTC	TLC	J	TB	JE	E										TRI	TRE	FC-1	FC-2	FC-3	Tipo	Estado	Deg cm	OBS.	
				(1)	(1)	(1)	(2)	(2)	(3)	(3)	(4)	(5)	(5)	(6)	(7)	(8)													
74,580	E	Micro		X												X					0	1	20	0	0	Micro	Bom	0	
74,600	D	Micro		X					X							X					1	1	20	0	20	Micro	Bom	0	
74,620	E	Micro		X												X					1	1	40	0	0	Micro	Bom	0	
74,640	D	Micro		X					X												1	1	20	0	40	Micro	Bom	0	
74,660	E	Micro		X					X				X			X					1	1	30	0	40	Micro	Bom	0	
74,680	D	Micro		X	X	X			X							X					1	1	30	0	30	Micro	Bom	0	
74,700	E	Micro		X			X						X			X					1	1	20	20	0	Micro	Bom	0	
74,720	D	Micro		X	X	X															1	1	60	0	0	Micro	Bom	0	
74,740	E	Micro		X									X			X					1	1	30	0	0	Micro	Bom	0	
74,760	D	Micro		X												X					0	1	70	0	0	Micro	Bom	0	
74,780	E	Micro		X												X					1	1	50	0	0	Micro	Bom	0	
74,800	D	Micro		X	X	X			X							X					0	1	30	0	20	Micro	Bom	0	
74,820	E	Micro		X																	1	1	10	0	0	Micro	Bom	0	
74,840	D	Micro		X	X	X															1	1	60	0	0	Micro	Bom	0	
74,860	E	Micro		X												X					1	1	40	0	0	Micro	Bom	0	
74,880	D	Micro		X	X	X															1	1	70	0	0	Micro	Bom	0	
74,900	E	Micro		X									X			X					1	1	20	0	0	Micro	Bom	0	
74,920	D	Micro		X	X																1	1	70	0	0	Micro	Bom	0	
74,940	E	Micro		X												X					1	1	30	0	0	Micro	Bom	0	
74,960	D	Micro		X																	1	1	60	0	0	Micro	Bom	0	
74,980	E	Micro		X												X					1	1	60	0	0	Micro	Bom	0	
75,000	D	Micro		X					X												1	1	40	0	40	Micro	Bom	0	
75,020	E	Micro		X												X					1	1	30	0	0	Micro	Bom	0	
75,040	D	Micro		X																	1	1	40	0	0	Micro	Bom	0	
75,060	E	Micro		X	X											X					1	1	60	0	0	Micro	Bom	0	
75,080	D	Micro		X					X							X					1	1	20	0	40	Micro	Bom	0	
75,100	E	Micro		X												X					1	1	30	0	0	Micro	Bom	0	
75,120	D	Micro		X																	0	1	60	0	0	Micro	Bom	0	
75,140	E	Micro		X																	1	1	40	0	0	Micro	Bom	0	
75,160	D	Micro		X	X	X															1	1	70	0	0	Micro	Bom	0	
75,180	E	Micro		X																	1	1	20	0	0	Micro	Bom	0	
75,200	D	Micro		X	X	X															1	1	60	0	0	Micro	Bom	0	
75,220	E	Micro		X												X					1	1	40	0	0	Micro	Bom	0	

INVENTÁRIO DO ESTADO DA SUPERFÍCIE DO PAVIMENTO																								DNIT-PRO 06					
RODOVIA: BR-116 (MG)												SEGMENTO: 0,000 ao 817,000												DATA: 03/2007					
TRECHO: Div. BA/MG - Div. MG/RJ												AVALIADOR: Gerson												FOLHA:					
km	Faixa	Pista Tipo Rev.	OK	FC-1			FC-2		FC-3		AF	O	P	EX	D	R	ALC	ATC	DG	Flecha mm		% de Área			ACOSTAMENTO				
				FI	TTC	TLC	J	TB	JE	E															Tipo	Estado	Deg cm	OBS.	
				(1)	(1)	(1)	(2)	(2)	(3)	(3)	(4)	(5)	(5)	(6)	(7)	(8)					TRI	TRE	FC-1	FC-2	FC-3				
75,240	D	Micro		X					X				X								1	1	20	0	40	Micro	Bom	0	
75,260	E	Micro		X												X					1	1	30	0	0	Micro	Bom	0	
75,280	D	Micro		X	X				X				X		X						1	1	20	0	60	Micro	Bom	0	
75,300	E	Micro		X									X								1	1	40	0	0	Micro	Bom	0	
75,320	D	Micro		X					X				X		X						1	1	60	0	20	Micro	Bom	0	
75,340	E	Micro		X	X								X			X					1	1	40	0	0	Micro	Bom	0	
75,360	D	Micro		X					X				X		X	X					1	1	40	0	30	Micro	Bom	0	
75,380	E	Micro		X	X	X															1	1	60	0	0	Micro	Bom	0	
75,400	D	Micro		X												X					1	1	60	0	0	Micro	Bom	0	
75,420	E	Micro		X	X	X										X					1	1	60	0	0	Micro	Bom	0	
75,440	D	Micro		X																	1	1	60	0	0	Micro	Bom	0	
75,460	E	Micro		X	X	X										X					1	1	50	0	0	Micro	Bom	0	
75,480	D	Micro		X																	1	1	70	0	0	Micro	Bom	0	
75,500	E	Micro		X												X					1	1	50	0	0	Micro	Bom	0	
75,520	D	Micro		X	X	X										X					1	1	40	0	0	Micro	Bom	0	
75,540	E	Micro		X												X					0	1	60	0	0	Micro	Bom	0	
75,560	D	Micro		X																	1	1	60	0	0	Micro	Bom	0	
75,580	E	Micro		X												X					1	1	70	0	0	Micro	Bom	0	
75,600	D	Micro		X	X	X															1	1	70	0	0	Micro	Bom	0	
75,620	E	Micro		X	X	X							X								1	1	70	0	0	Micro	Bom	0	
75,640	D	Micro		X	X	X															1	1	40	0	0	Micro	Bom	0	
75,660	E	Micro		X	X	X			X				X		X	X					1	1	40	0	20	Micro	Bom	0	
75,680	D	Micro		X	X	X															1	1	40	0	0	Micro	Bom	0	
75,700	E	Micro		X											X	X					1	1	30	0	0	Micro	Bom	0	
75,720	D	Micro			X				X						X	X					1	1	30	0	40	Micro	Bom	0	
75,740	E	Micro		X									X		X	X					1	1	70	0	0	Micro	Bom	0	
75,760	D	Micro		X					X				X								1	2	40	0	20	Micro	Bom	0	
75,780	E	Micro		X												X					1	1	40	0	0	Micro	Bom	0	
75,800	D	Micro		X																	1	1	40	0	0	Micro	Bom	0	
75,820	E	Micro		X	X	X										X					1	1	40	0	0	Micro	Bom	0	
75,840	D	Micro		X																	1	1	30	0	0	Micro	Bom	0	
75,860	E	Micro			X	X			X						X	X					2	2	30	0	50	Micro	Bom	0	
75,880	D	Micro		X					X							X					1	2	20	0	40	Micro	Bom	0	

INVENTÁRIO DO ESTADO DA SUPERFÍCIE DO PAVIMENTO																							DNIT-PRO 06						
RODOVIA: BR-116 (MG)											SEGMENTO: 0,000 ao 817,000											DATA: 03/2007							
TRECHO: Div. BA/MG - Div. MG/RJ											AVALIADOR: Gerson											FOLHA:							
km	Faixa	Pista Tipo Rev.	OK	FC-1			FC-2		FC-3		AF	O	P	EX	D	R	ALC	ATC	DG	Flecha mm		% de Área			ACOSTAMENTO				
				FI	TTC	TLC	J	TB	JE	E										TRI	TRE	FC-1	FC-2	FC-3	Tipo	Estado	Deg cm	OBS.	
				(1)	(1)	(1)	(2)	(2)	(3)	(3)	(4)	(5)	(5)	(6)	(7)	(8)													
75,900	E	Micro			X	X							X			X					1	1	60	0	0	Micro	Bom	0	
75,920	D	Micro		X	X	X															1	1	30	0	0	Micro	Bom	0	
75,940	E	Micro		X																	1	1	20	0	0	Micro	Bom	0	
75,960	D	Micro		X																	1	1	30	0	0	Micro	Bom	0	
75,980	E	Micro		X																	1	1	10	0	0	Micro	Bom	0	
76,000	D	Micro		X																	1	1	10	0	0	Micro	Bom	0	
76,020	E	Micro		X																	1	1	10	0	0	Micro	Bom	0	
76,040	D	Micro		X	X	X															0	1	40	0	0	Micro	Bom	0	
76,060	E	Micro		X																	1	1	10	0	0	Micro	Bom	0	
76,080	D	Micro		X	X	X															1	1	60	0	0	Micro	Bom	0	
76,100	E	Micro		X	X	X										X					1	1	30	0	0	Micro	Bom	0	
76,120	D	Micro		X	X	X															1	1	60	0	0	Micro	Bom	0	
76,140	E	Micro			X	X			X				X		X	X					1	1	30	0	20	Micro	Bom	0	
76,160	D	Micro		X																	1	1	40	0	0	Micro	Bom	0	
76,180	E	Micro		X									X		X	X					1	1	30	0	0	Micro	Bom	0	
76,200	D	Micro		X																	1	1	70	0	0	Micro	Bom	0	
76,220	E	Micro		X																	1	1	10	0	0	Micro	Bom	0	
76,240	D	Micro		X	X	X															1	2	70	0	0	Micro	Bom	0	
76,260	E	Micro		X																	1	1	20	0	0	Micro	Bom	0	
76,280	D	Micro		X	X																1	1	30	0	0	Micro	Bom	0	
76,300	E	Micro		X																	0	1	30	0	0	Micro	Bom	0	
76,320	D	Micro		X	X																1	1	30	0	0	Micro	Bom	0	
76,340	E	Micro		X																	1	1	20	0	0	Micro	Bom	0	
76,360	D	Micro		X	X																1	1	30	0	0	Micro	Bom	0	
76,380	E	Micro		X									X			X					1	1	40	0	0	Micro	Bom	0	
76,400	D	Micro		X	X																1	1	30	0	0	Micro	Bom	0	
76,420	E	Micro		X	X	X			X						X	X					1	1	30	0	30	Micro	Bom	0	
76,440	D	Micro		X	X	X															1	1	50	0	0	Micro	Bom	0	
76,460	E	Micro							X						X	X					1	1	0	0	30	Micro	Bom	0	
76,480	D	Micro		X	X	X															1	1	60	0	0	Micro	Bom	0	
76,500	E	Micro		X											X	X					1	1	40	0	0	Micro	Bom	0	
76,520	D	Micro		X	X	X															0	1	70	0	0	Micro	Bom	0	
76,540	E	Micro		X	X	X							X			X					0	1	70	0	0	Micro	Bom	0	

INVENTÁRIO DO ESTADO DA SUPERFÍCIE DO PAVIMENTO																								DNIT-PRO 06					
RODOVIA: BR-116 (MG)												SEGMENTO: 0,000 ao 817,000												DATA: 03/2007					
TRECHO: Div. BA/MG - Div. MG/RJ												AVALIADOR: Gerson												FOLHA:					
km	Faixa	Pista Tipo Rev.	OK	FC-1			FC-2		FC-3		AF	O	P	EX	D	R	ALC	ATC	DG	Flecha mm		% de Área			ACOSTAMENTO				
				FI	TTC	TLC	J	TB	JE	E															Tipo	Estado	Deg cm	OBS.	
				(1)	(1)	(1)	(2)	(2)	(3)	(3)	(4)	(5)	(5)	(6)	(7)	(8)				TRI	TRE	FC-1	FC-2	FC-3					
76,560	D	Micro		X	X	X										X					1	1	40	0	0	Micro	Bom	0	
76,580	E	Micro		X	X	X										X					1	1	60	0	0	Micro	Bom	0	
76,600	D	Micro		X	X	X			X												1	1	30	0	20	Micro	Bom	0	
76,620	E	Micro		X	X	X															1	1	40	0	0	Micro	Bom	0	
76,640	D	Micro		X	X	X															1	1	30	0	0	Micro	Bom	0	
76,660	E	Micro		X												X					1	1	30	0	0	Micro	Bom	0	
76,680	D	Micro		X	X	X															1	1	50	0	0	Micro	Bom	0	
76,700	E	Micro		X	X	X										X					1	1	30	0	0	Micro	Bom	0	
76,720	D	Micro		X	X	X															1	1	60	0	0	Micro	Bom	0	
76,740	E	Micro		X																	1	1	20	0	0	Micro	Bom	0	
76,760	D	Micro		X																	1	1	20	0	0	Micro	Bom	0	
76,780	E	Micro		X																	1	1	40	0	0	Micro	Bom	0	
76,800	D	Micro		X																	1	1	20	0	0	Micro	Bom	0	
76,820	E	Micro		X																	1	1	60	0	0	Micro	Bom	0	
76,840	D	Micro		X	X	X															1	1	40	0	0	Micro	Bom	0	
76,860	E	Micro		X																	1	1	10	0	0	Micro	Bom	0	
76,880	D	Micro		X																	1	1	10	0	0	Micro	Bom	0	
76,900	E	Micro		X																	1	1	30	0	0	Micro	Bom	0	
76,920	D	Micro		X												X					1	1	10	0	0	Micro	Bom	0	
76,940	E	Micro		X	X	X															1	1	20	0	0	Micro	Bom	0	
76,960	D	Micro												X		X					1	1	0	0	0	Micro	Bom	0	
76,980	E	Micro		X																	1	1	10	0	0	Micro	Bom	0	
77,000	D	Micro		X	X																1	1	10	0	0	Micro	Bom	0	
77,020	E	Micro		X																	1	1	20	0	0	Micro	Bom	0	
77,040	D	Micro		X	X	X															1	1	20	0	0	Micro	Bom	0	
77,060	E	Micro		X	X	X							X			X					1	1	40	0	0	Micro	Bom	0	
77,080	D	Micro		X	X	X										X					1	1	20	0	0	Micro	Bom	0	
77,100	E	Micro		X											X	X					1	1	40	0	0	Micro	Bom	0	
77,120	D	Micro		X	X	X							X								1	1	40	0	0	Micro	Bom	0	
77,140	E	Micro		X									X			X					1	1	40	0	0	Micro	Bom	0	
77,160	D	Micro		X	X								X		X	X					1	1	40	0	0	Micro	Bom	0	
77,180	E	Micro		X									X		X	X					1	1	20	0	0	Micro	Bom	0	
77,200	D	Micro		X	X	X			X							X					1	1	30	0	10	Micro	Bom	0	

INVENTÁRIO DO ESTADO DA SUPERFÍCIE DO PAVIMENTO																							DNIT-PRO 06						
RODOVIA: BR-116 (MG)										SEGMENTO: 0,000 ao 817,000										DATA: 03/2007									
TRECHO: Div. BA/MG - Div. MG/RJ										AVALIADOR: Gerson										FOLHA:									
km	Faixa	Pista Tipo Rev.	OK	FC-1			FC-2		FC-3		AF	O	P	EX	D	R	ALC	ATC	DG	Flecha mm		% de Área			ACOSTAMENTO				
				FI	TTC	TLC	J	TB	JE	E										TRI	TRE	FC-1	FC-2	FC-3	Tipo	Estado	Deg cm	OBS.	
				(1)	(1)	(1)	(2)	(2)	(3)	(3)	(4)	(5)	(5)	(6)	(7)	(8)													
77,220	E	Micro		X	X								X		X	X					1	1	40	0	0	Micro	Bom	0	
77,240	D	Micro		X	X	X			X							X					1	1	30	0	30	Micro	Bom	0	
77,260	E	Micro		X									X		X	X					1	1	40	0	0	Micro	Bom	0	
77,280	D	Micro		X	X																1	1	20	0	0	Micro	Bom	0	
77,300	E	Micro		X	X	X															1	1	40	0	0	Micro	Bom	0	
77,320	D	Micro		X	X								X		X	X					1	1	40	0	0	Micro	Bom	0	
77,340	E	Micro		X	X	X									X	X					1	2	60	0	0	Micro	Bom	0	
77,360	D	Micro		X																	1	1	20	0	0	Micro	Bom	0	
77,380	E	Micro		X											X	X					1	1	70	0	0	Micro	Bom	0	
77,400	D	Micro		X																	1	1	10	0	0	Micro	Bom	0	
77,420	E	Micro		X												X					1	1	30	0	0	Micro	Bom	0	
77,440	D	Micro		X	X	X															1	1	30	0	0	Micro	Bom	0	
77,460	E	Micro		X																	1	1	10	0	0	Micro	Bom	0	
77,480	D	Micro		X	X	X			X							X					1	1	30	0	30	Micro	Bom	0	
77,500	E	Micro		X												X					1	1	60	0	0	Micro	Bom	0	
77,520	D	Micro		X	X	X										X					1	1	60	0	0	Micro	Bom	0	
77,540	E	Micro		X	X	X										X					1	1	60	0	0	Micro	Bom	0	
77,560	D	Micro		X	X	X															1	1	60	0	0	Micro	Bom	0	
77,580	E	Micro		X	X	X										X					1	1	30	0	0	Micro	Bom	0	
77,600	D	Micro		X	X	X			X												1	1	30	0	20	Micro	Bom	0	
77,620	E	Micro		X	X	X									X	X					1	1	40	0	0	Micro	Bom	0	
77,640	D	Micro		X	X	X			X												1	1	30	0	20	Micro	Bom	0	
77,660	E	Micro		X												X					1	1	40	0	0	Micro	Bom	0	
77,680	D	Micro		X	X	X															1	1	70	0	0	Micro	Bom	0	
77,700	E	Micro		X	X	X															1	1	40	0	0	Micro	Bom	0	
77,720	D	Micro		X	X	X															1	1	40	0	0	Micro	Bom	0	
77,740	E	Micro		X	X	X															1	1	40	0	0	Micro	Bom	0	
77,760	D	Micro		X	X	X															1	1	40	0	0	Micro	Bom	0	
77,780	E	Micro		X	X	X															1	1	40	0	0	Micro	Bom	0	
77,800	D	Micro		X	X	X										X					1	1	40	0	0	Micro	Bom	0	
77,820	E	Micro		X	X	X										X					1	1	40	0	0	Micro	Bom	0	
77,840	D	Micro		X	X	X										X					1	1	40	0	0	Micro	Bom	0	
77,860	E	Micro		X	X	X										X					1	1	40	0	0	Micro	Bom	0	

INVENTÁRIO DO ESTADO DA SUPERFÍCIE DO PAVIMENTO																							DNIT-PRO 06						
RODOVIA: BR-116 (MG)											SEGMENTO: 0,000 ao 817,000											DATA: 03/2007							
TRECHO: Div. BA/MG - Div. MG/RJ											AVALIADOR: Gerson											FOLHA:							
km	Faixa	Pista Tipo Rev.	OK	FC-1			FC-2		FC-3		AF	O	P	EX	D	R	ALC	ATC	DG	Flecha mm		% de Área			ACOSTAMENTO				
				FI	TTC	TLC	J	TB	JE	E										TRI	TRE	FC-1	FC-2	FC-3	Tipo	Estado	Deg cm	OBS.	
				(1)	(1)	(1)	(2)	(2)	(3)	(3)	(4)	(5)	(5)	(6)	(7)	(8)													
77,880	D	Micro		X	X	X										X					1	1	30	0	0	Micro	Bom	0	
77,900	E	Micro		X	X	X															1	1	30	0	0	Micro	Bom	0	
77,920	D	Micro		X	X	X															1	1	10	0	0	Micro	Bom	0	
77,940	E	Micro		X	X	X										X					1	1	60	0	0	Micro	Bom	0	
77,960	D	Micro		X	X	X										X					1	1	40	0	0	Micro	Bom	0	
77,980	E	Micro		X	X	X															1	1	20	0	0	Micro	Bom	0	
78,000	D	Micro		X	X	X															1	1	30	0	0	Micro	Bom	0	
78,020	E	Micro			X	X										X					1	1	40	0	0	Micro	Bom	0	
78,040	D	Micro		X	X	X															1	1	50	0	0	Micro	Bom	0	
78,060	E	Micro		X	X	X										X					1	1	70	0	0	Micro	Bom	0	
78,080	D	Micro		X	X	X										X					1	1	20	0	0	Micro	Bom	0	
78,100	E	Micro		X	X	X			X							X					1	1	20	0	30	Micro	Bom	0	
78,120	D	Micro		X	X	X										X					1	1	20	0	0	Micro	Bom	0	
78,140	E	Micro		X	X										X	X					1	1	40	0	0	Micro	Bom	0	
78,160	D	Micro		X	X	X										X					1	1	30	0	0	Micro	Bom	0	
78,180	E	Micro		X					X						X	X					1	1	20	0	30	Micro	Bom	0	
78,200	D	Micro		X	X	X										X					1	1	30	0	0	Micro	Bom	0	
78,220	E	Micro		X	X	X										X					1	1	40	0	0	Micro	Bom	0	
78,240	D	Micro		X																	1	1	10	0	0	Micro	Bom	0	
78,260	E	Micro		X	X											X					1	1	40	0	0	Micro	Bom	0	
78,280	D	Micro		X	X	X															1	1	30	0	0	Micro	Bom	0	
78,300	E	Micro		X	X	X										X					1	1	60	0	0	Micro	Bom	0	
78,320	D	Micro		X	X	X															1	1	40	0	0	Micro	Bom	0	
78,340	E	Micro		X												X					1	1	40	0	0	Micro	Bom	0	
78,360	D	Micro		X	X	X										X					1	1	30	0	0	Micro	Bom	0	
78,380	E	Micro		X												X					1	1	30	0	0	Micro	Bom	0	
78,400	D	Micro		X	X	X															1	1	40	0	0	Micro	Bom	0	
78,420	E	Micro		X												X					1	1	40	0	0	Micro	Bom	0	
78,440	D	Micro		X																	1	1	40	0	0	Não Tem			
78,460	E	Micro		X	X	X										X					1	1	30	0	0	Não Tem			
78,480	D	Micro		X					X							X					1	1	20	0	20	Não Tem			
78,500	E	Micro		X												X					1	1	10	0	0	Não Tem			
78,520	D	Micro		X																	1	1	30	0	0	Não Tem			

INVENTÁRIO DO ESTADO DA SUPERFÍCIE DO PAVIMENTO																									DNIT-PRO 06					
RODOVIA: BR-116 (MG)										SEGMENTO: 0,000 ao 817,000										DATA: 03/2007										
TRECHO: Div. BA/MG - Div. MG/RJ										AVALIADOR: Gerson										FOLHA:										
km	Faixa	Pista Tipo Rev.	OK	FC-1			FC-2		FC-3		AF	O	P	EX	D	R	ALC	ATC	DG	Flecha mm		% de Área			ACOSTAMENTO					
				FI	TTC	TLC	J	TB	JE	E										TRI	TRE	FC-1	FC-2	FC-3	Tipo	Estado	Deg cm	OBS.		
				(1)	(1)	(1)	(2)	(2)	(3)	(3)																				
78,540	E	Micro		X																	1	1	10	0	0	Não Tem				
78,560	D	Micro		X																	1	1	30	0	0	Não Tem				
78,580	E	Micro		X												X					1	1	20	0	0	Não Tem				
78,600	D	Micro		X	X	X															1	1	30	0	0	Não Tem				
78,620	E	Micro		X																	1	1	20	0	0	Não Tem				
78,640	D	Micro		X	X	X										X					1	1	50	0	0	Não Tem				
78,660	E	Micro		X	X	X															1	1	20	0	0	Não Tem				
78,680	D	Micro		X	X	X															1	1	30	0	0	Não Tem				
78,700	E	Micro		X																	1	1	10	0	0	Não Tem				
78,720	D	Micro		X	X																1	1	20	0	0	Não Tem				
78,740	E	Micro		X																	1	2	10	0	0	Não Tem				
78,760	D	Micro																			1	1	0	0	0	Não Tem				
78,780	E	Micro																			1	1	0	0	0	Não Tem				
78,800	D	Micro		X																	1	1	10	0	0	Não Tem				
78,820	E	Micro		X																	0	1	10	0	0	Não Tem				
78,840	D	Micro		X																	1	1	10	0	0	Não Tem				
78,860	E	Micro		X	X	X															1	1	20	0	0	Não Tem				
78,880	D	Micro		X																	1	1	10	0	0	Não Tem				
78,900	E	Micro		X	X	X															1	1	30	0	0	Não Tem				
78,920	D	Micro		X	X	X										X					1	1	60	0	0	Não Tem				
78,940	E	Micro		X	X	X															1	1	70	0	0	Não Tem				
78,960	D	Micro		X	X	X										X					1	1	30	0	0	Não Tem				
78,980	E	Micro		X																	1	1	20	0	0	Não Tem				
79,000	D	Micro		X	X								X								1	1	20	0	0	Não Tem				
79,020	E	Micro		X	X	X							X								1	1	40	0	0	Não Tem				
79,040	D	Micro		X		X															1	1	30	0	0	Não Tem				
79,060	E	Micro		X	X	X															1	1	50	0	0	Não Tem				
79,080	D	Micro		X	X	X															1	1	50	0	0	Não Tem				
79,100	E	Micro		X	X	X															1	1	30	0	0	Não Tem				
79,120	D	Micro		X	X	X															1	1	20	0	0	Não Tem				
79,140	E	Micro		X	X	X															1	1	20	0	0	Não Tem				
79,160	D	Micro			X	X															0	1	40	0	0	Não Tem				
79,180	E	Micro		X	X																1	1	30	0	0	Não Tem				

INVENTÁRIO DO ESTADO DA SUPERFÍCIE DO PAVIMENTO																											DNIT-PRO 06					
RODOVIA: BR-116 (MG)																	SEGMENTO: 0,000 ao 817,000										DATA: 03/2007					
TRECHO: Div. BA/MG - Div. MG/RJ																	AVALIADOR: Gerson										PISTA: Simples			FOLHA:		
km	Faixa	Pista Tipo Rev.	OK	FC-1			FC-2		FC-3		AF	O	P	EX	D	R	ALC	ATC	DG	Flecha		% de Área			ACOSTAMENTO							
				FI	TTC	TLC	J	TB	JE	E										TRI	TRE	FC-1	FC-2	FC-3	Tipo	Estado	Deg cm	OBS.				
				(1)	(1)	(1)	(2)	(2)	(3)	(3)										(4)	(5)	(5)	(6)	(7)					(8)			
79,200	D	Micro		X																1	1	30	0	0	Não Tem							
79,220	E	Micro		X																1	1	20	0	0	Não Tem							
79,240	D	Micro		X	X															1	1	20	0	0	Não Tem							
79,260	E	Micro		X																1	1	10	0	0	Não Tem							
79,280	D	Micro		X																1	1	10	0	0	Não Tem							
79,300	E	Micro		X																1	1	10	0	0	Não Tem							
79,320	D	Micro		X																1	1	20	0	0	Não Tem							
79,340	E	Micro		X																1	1	10	0	0	Não Tem							
79,360	D	Micro		X	X	X														1	1	20	0	0	Não Tem							
79,380	E	Micro		X																1	1	20	0	0	Não Tem							
79,400	D	Micro		X	X	X														1	1	20	0	0	Não Tem							
79,420	E	Micro		X	X	X														1	1	20	0	0	Não Tem							
79,440	D	Micro		X	X								X							1	1	20	0	0	Não Tem							
79,460	E	Micro		X																1	1	10	0	0	Não Tem							
79,480	D	Micro		X																1	0	30	0	0	Não Tem							
79,500	E	Micro		X																1	1	10	0	0	Não Tem							
79,520	D	Micro		X									X							1	1	20	0	0	Não Tem							
79,540	E	Micro		X																1	1	20	0	0	Não Tem							
79,560	D	Micro		X	X	X							X							1	1	30	0	0	Não Tem							
79,580	E	Micro		X																1	1	20	0	0	Não Tem							
79,600	D	Micro		X	X															1	1	20	0	0	Não Tem							
79,620	E	Micro		X																0	1	10	0	0	Não Tem							
79,640	D	Micro		X																1	1	40	0	0	Não Tem							
79,660	E	Micro		X																0	1	10	0	0	Não Tem							
79,680	D	Micro		X																0	1	10	0	0	Não Tem							
79,700	E	Micro		X																1	1	10	0	0	Não Tem							
79,720	D	Micro																		1	1	0	0	0	Não Tem							
79,740	E	Micro		X																0	1	10	0	0	Não Tem							
79,760	D	Micro		X									X							1	1	20	0	0	Não Tem							
79,780	E	Micro																		1	1	0	0	0	Não Tem							
79,800	D	Micro		X																1	1	20	0	0	Não Tem							
79,820	E	Micro		X									X							1	1	30	0	0	Não Tem							
79,840	D	Micro		X											X					1	1	30	0	0	Não Tem							

INVENTÁRIO DO ESTADO DA SUPERFÍCIE DO PAVIMENTO																									DNIT-PRO 06			
RODOVIA: BR-116 (MG)										SEGMENTO: 0,000 ao 817,000										DATA: 03/2007								
TRECHO: Div. BA/MG - Div. MG/RJ										AVALIADOR: Gerson										FOLHA:								
km	Faixa	Pista Tipo Rev.	OK	FC-1			FC-2		FC-3		AF	O	P	EX	D	R	ALC	ATC	DG	Flecha mm		% de Área			ACOSTAMENTO			
				FI	TTC	TLC	J	TB	JE	E										TRI	TRE	FC-1	FC-2	FC-3	Tipo	Estado	Deg cm	OBS.
				(1)	(1)	(1)	(2)	(2)	(3)	(3)	(4)	(5)	(5)	(6)	(7)	(8)												
79,860	E	Micro		X		X															1	1	20	0	0	Não Tem		
79,880	D	Micro		X	X	X							X								1	1	20	0	0	Não Tem		
79,900	E	Micro		X																	1	1	10	0	0	Não Tem		
79,920	D	Micro		X																	1	1	10	0	0	Não Tem		
79,940	E	Micro		X									X			X					1	1	20	0	0	Não Tem		
79,960	D	Micro		X	X	X									X	X					1	2	30	0	0	Não Tem		
79,980	E	Micro		X	X	X										X					1	2	30	0	0	Não Tem		
80,000	D	Micro		X	X	X							X								1	1	60	0	0	Não Tem		
80,020	E	Micro		X																	1	2	30	0	0	Não Tem		
80,040	D	Micro		X	X																1	1	40	0	0	Não Tem		
80,060	E	Micro		X																	1	1	20	0	0	Não Tem		
80,080	D	Micro		X									X								1	1	10	0	0	Não Tem		
80,100	E	Micro		X	X	X															1	1	20	0	0	Não Tem		
80,120	D	Micro		X																	1	1	20	0	0	Não Tem		
80,140	E	Micro		X												X					1	1	10	0	0	Não Tem		
80,160	D	Micro		X												X					1	1	60	0	0	Não Tem		
80,180	E	Micro		X												X					1	1	20	0	0	Não Tem		
80,200	D	Micro		X	X	X										X					0	1	40	0	0	Não Tem		
80,220	E	Micro		X	X	X										X					1	1	40	0	0	Não Tem		
80,240	D	Micro		X																	1	1	20	0	0	Não Tem		
80,260	E	Micro		X												X					1	1	30	0	0	Não Tem		
80,280	D	Micro		X	X	X										X					1	1	60	0	0	Não Tem		
80,300	E	Micro		X												X					1	1	30	0	0	Não Tem		
80,320	D	Micro		X	X	X															1	1	40	0	0	Não Tem		
80,340	E	Micro		X	X	X										X					1	1	30	0	0	Não Tem		
80,360	D	Micro		X	X	X										X					1	1	60	0	0	Não Tem		
80,380	E	Micro		X												X					1	1	30	0	0	Não Tem		
80,400	D	Micro		X	X	X			X							X					1	1	20	0	40	Não Tem		
80,420	E	Micro		X																	1	1	10	0	0	Não Tem		
80,440	D	Micro		X	X	X			X							X					1	1	20	0	40	Não Tem		
80,460	E	Micro		X	X	X										X					1	1	50	0	0	Não Tem		
80,480	D	Micro		X	X	X															0	1	50	0	0	Não Tem		
80,500	E	Micro		X												X					1	1	40	0	0	Não Tem		

INVENTÁRIO DO ESTADO DA SUPERFÍCIE DO PAVIMENTO																							DNIT-PRO 06								
RODOVIA: BR-116 (MG)											SEGMENTO: 0,000 ao 817,000											DATA: 03/2007									
TRECHO: Div. BA/MG - Div. MG/RJ											AVALIADOR: Gerson											FOLHA:									
km	Faixa	Pista Tipo Rev.	OK	FC-1			FC-2		FC-3		AF	O	P	EX	D	R	ALC	ATC	DG	Flecha mm		% de Área			ACOSTAMENTO						
				FI	TTC	TLC	J	TB	JE	E										TRI	TRE	FC-1	FC-2	FC-3	Tipo	Estado	Deg cm	OBS.			
				(1)	(1)	(1)	(2)	(2)	(3)	(3)	(4)	(5)	(5)	(6)	(7)	(8)															
80,520	D	Micro			X	X									X	X					1	1	70	0	0			Não Tem			
80,540	E	Micro		X	X	X							X		X	X					1	1	50	0	0			Não Tem			
80,560	D	Micro		X	X	X															1	1	40	0	0			Não Tem			
80,580	E	Micro		X	X	X										X					1	1	70	0	0			Não Tem			
80,600	D	Micro		X	X	X			X							X					1	1	40	0	10			Não Tem			
80,620	E	Micro		X												X					1	1	20	0	0			Não Tem			
80,640	D	Micro		X												X					1	1	30	0	0			Não Tem			
80,660	E	Micro		X												X					1	1	40	0	0			Não Tem			
80,680	D	Micro		X												X					1	2	20	0	0			Não Tem			
80,700	E	Micro		X												X					1	1	20	0	0			Não Tem			
80,720	D	Micro		X	X	X															1	2	30	0	0			Não Tem			
80,740	E	Micro		X																	1	1	30	0	0	Micro	Bom	0			
80,760	D	Micro		X																	1	1	20	0	0	Não Tem					
80,780	E	Micro		X					X												1	1	60	0	20	Micro	Bom	0			
80,800	D	Micro		X	X	X															1	2	20	0	0	Micro	Bom	0			
80,820	E	Micro		X												X					1	1	20	0	0	Micro	Bom	0			
80,840	D	Micro		X												X					1	1	20	0	0	Micro	Bom	0			
80,860	E	Micro		X																	1	2	20	0	0	Micro	Bom	0			
80,880	D	Micro		X	X	X							X		X						1	1	60	0	0	Micro	Bom	0			
80,900	E	Micro		X																	1	1	40	0	0	Micro	Bom	0			
80,920	D	Micro		X																	1	1	20	0	0	Micro	Bom	0			
80,940	E	Micro		X																	1	1	10	0	0	Micro	Bom	0			
80,960	D	Micro		X																	1	1	10	0	0	Micro	Bom	0			
80,980	E	Micro		X	X																1	1	10	0	0	Micro	Bom	0			
81,000	D	Micro		X	X	X															1	1	20	0	0	Micro	Bom	0			
81,020	E	Micro		X																	1	1	10	0	0	Micro	Bom	0			
81,040	D	Micro		X	X	X															1	2	20	0	0	Micro	Bom	0			
81,060	E	Micro		X	X	X															1	1	20	0	0	Micro	Bom	0			
81,080	D	Micro		X	X	X															1	1	40	0	0	Micro	Bom	0			
81,100	E	Micro		X	X	X															1	1	30	0	0	Micro	Bom	0			
81,120	D	Micro		X	X	X															1	1	10	0	0	Micro	Bom	0			
81,140	E	Micro		X	X	X										X					2	2	40	0	0	Micro	Bom	0			
81,160	D	Micro		X	X	X							X			X					2	2	50	0	0	Micro	Bom	0			

INVENTÁRIO DO ESTADO DA SUPERFÍCIE DO PAVIMENTO																								DNIT-PRO 06					
RODOVIA: BR-116 (MG)												SEGMENTO: 0,000 ao 817,000												DATA: 03/2007					
TRECHO: Div. BA/MG - Div. MG/RJ												AVALIADOR: Gerson												FOLHA:					
km	Faixa	Pista Tipo Rev.	OK	FC-1			FC-2		FC-3		AF	O	P	EX	D	R	ALC	ATC	DG	Flecha mm		% de Área			ACOSTAMENTO				
				FI	TTC	TLC	J	TB	JE	E															Tipo	Estado	Deg cm	OBS.	
				(1)	(1)	(1)	(2)	(2)	(3)	(3)	(4)	(5)	(5)	(6)	(7)	(8)				TRI	TRE	FC-1	FC-2	FC-3					
81,180	E	Micro			X	X	X									X					2	2	30	20	0	Micro	Bom	0	
81,200	D	Micro		X									X								1	1	40	0	0	Micro	Bom	0	
81,220	E	Micro		X																	1	1	40	0	0	Micro	Bom	0	
81,240	D	Micro		X	X	X															1	1	70	0	0	Micro	Bom	0	
81,260	E	Micro		X																	1	2	30	0	0	Micro	Bom	0	
81,280	D	Micro		X	X	X										X					1	2	30	0	0	Micro	Bom	0	
81,300	E	Micro		X	X	X									X	X					2	2	60	0	0	Micro	Bom	0	
81,320	D	Micro		X	X	X	X									X					1	1	30	20	0	Micro	Bom	0	
81,340	E	Micro		X												X					2	2	20	0	0	Micro	Bom	0	
81,360	D	Micro			X	X	X									X					1	2	30	20	0	Micro	Bom	0	
81,380	E	Micro		X									X								1	2	40	0	0	Micro	Bom	0	
81,400	D	Micro		X	X				X						X	X					1	1	20	0	20	Micro	Bom	0	
81,420	E	Micro		X																	2	2	30	0	0	Micro	Bom	0	
81,440	D	Micro		X	X																2	2	50	0	0	Micro	Bom	0	
81,460	E	Micro		X	X																2	1	20	0	0	Micro	Bom	0	
81,480	D	Micro		X																	1	1	60	0	0	Micro	Bom	0	
81,500	E	Micro		X												X					2	2	10	0	0	Micro	Bom	0	
81,520	D	Micro		X									X								1	2	10	0	0	Micro	Bom	0	
81,540	E	Micro		X												X					1	1	10	0	0	Micro	Bom	0	
81,560	D	Micro		X																	1	2	20	0	0	Micro	Bom	0	
81,580	E	Micro		X												X					1	1	30	0	0	Micro	Bom	0	
81,600	D	Micro		X	X	X															1	1	30	0	0	Micro	Bom	0	
81,620	E	Micro		X												X					1	1	20	0	0	Micro	Bom	0	
81,640	D	Micro		X	X	X										X					1	1	40	0	0	Micro	Bom	0	
81,660	E	Micro		X												X					1	1	20	0	0	Micro	Bom	0	
81,680	D	Micro		X																	0	1	20	0	0	Micro	Bom	0	
81,700	E	Micro		X																	1	1	10	0	0	Micro	Bom	0	
81,720	D	Micro		X												X					1	1	10	0	0	Micro	Bom	0	
81,740	E	Micro		X												X					1	1	20	0	0	Micro	Bom	0	
81,760	D	Micro		X																	1	1	20	0	0	Micro	Bom	0	
81,780	E	Micro		X												X					1	1	40	0	0	Micro	Bom	0	
81,800	D	Micro		X					X				X								0	1	30	0	30	Micro	Bom	0	
81,820	E	Micro		X												X					2	2	20	0	0	Micro	Bom	0	

INVENTÁRIO DO ESTADO DA SUPERFÍCIE DO PAVIMENTO																									DNIT-PRO 06				
RODOVIA: BR-116 (MG)										SEGMENTO: 0,000 ao 817,000										DATA: 03/2007									
TRECHO: Div. BA/MG - Div. MG/RJ										AVALIADOR: Gerson										FOLHA:									
km	Faixa	Pista Tipo Rev.	OK	FC-1			FC-2		FC-3		AF	O	P	EX	D	R	ALC	ATC	DG	Flecha mm		% de Área			ACOSTAMENTO				
				FI	TTC	TLC	J	TB	JE	E										TRI	TRE	FC-1	FC-2	FC-3	Tipo	Estado	Deg cm	OBS.	
				(1)	(1)	(1)	(2)	(2)	(3)	(3)	(4)	(5)	(5)	(6)	(7)	(8)													
81,840	D	Micro		X																	1	1	40	0	0	Micro	Bom	0	
81,860	E	Micro		X			X														1	2	20	0	0	Micro	Bom	0	
81,880	D	Micro		X			X									X					1	1	20	0	0	Micro	Bom	0	
81,900	E	Micro		X			X									X					1	1	20	0	0	Micro	Bom	0	
81,920	D	Micro		X	X		X								X	X					1	1	30	0	0	Micro	Bom	0	
81,940	E	Micro		X	X	X															1	1	60	0	0	Micro	Bom	0	
81,960	D	Micro		X	X	X			X						X	X					1	1	30	0	20	Micro	Bom	0	
81,980	E	Micro		X			X									X					1	1	30	0	0	Micro	Bom	0	
82,000	D	Micro		X	X				X				X		X						1	2	20	0	20	Micro	Bom	0	
82,020	E	Micro		X					X				X		X	X					1	1	20	0	40	Micro	Bom	0	
82,040	D	Micro							X						X	X					2	2	0	0	60	Micro	Bom	0	
82,060	E	Micro							X				X		X	X					2	2	0	0	40	Micro	Bom	0	
82,080	D	Micro		X			X						X		X	X					1	2	20	40	0	Micro	Bom	0	
82,100	E	Micro		X									X			X					2	2	60	0	0	Micro	Bom	0	
82,120	D	Micro		X			X									X					1	1	20	40	0	Micro	Bom	0	
82,140	E	Micro		X																	1	1	30	0	0	Micro	Bom	0	
82,160	D	Micro		X																	1	2	40	0	0	Micro	Bom	0	
82,180	E	Micro		X									X								2	2	40	0	0	Micro	Bom	0	
82,200	D	Micro		X					X						X	X					1	2	20	0	30	Micro	Bom	0	
82,220	E	Micro		X									X			X					2	2	50	0	0	Micro	Bom	0	
82,240	D	Micro		X					X						X	X					1	2	20	0	30	Micro	Bom	0	
82,260	E	Micro		X									X			X					2	2	30	0	0	Micro	Bom	0	
82,280	D	Micro		X			X									X					1	1	40	40	0	Micro	Bom	0	
82,300	E	Micro		X												X					2	2	30	0	0	Micro	Bom	0	
82,320	D	Micro		X					X						X						1	1	30	0	20	Micro	Bom	0	
82,340	E	Micro		X																	1	1	20	0	0	Micro	Bom	0	
82,360	D	Micro		X	X											X					1	1	40	0	0	Micro	Bom	0	
82,380	E	Micro		X																	1	1	20	0	0	Micro	Bom	0	
82,400	D	Micro		X			X									X					2	2	20	30	0	Micro	Bom	0	
82,420	E	Micro		X			X						X								1	2	30	30	0	Micro	Bom	0	
82,440	D	Micro		X					X				X		X	X					1	2	30	0	20	Micro	Bom	0	
82,460	E	Micro		X												X					1	2	20	0	0	Micro	Bom	0	
82,480	D	Micro		X			X						X		X	X					1	1	20	30	0	Micro	Bom	0	

INVENTÁRIO DO ESTADO DA SUPERFÍCIE DO PAVIMENTO																								DNIT-PRO 06					
RODOVIA: BR-116 (MG)												SEGMENTO: 0,000 ao 817,000												DATA: 03/2007					
TRECHO: Div. BA/MG - Div. MG/RJ												AVALIADOR: Gerson												FOLHA:					
km	Faixa	Pista Tipo Rev.	OK	FC-1			FC-2		FC-3		AF	O	P	EX	D	R	ALC	ATC	DG	Flecha mm		% de Área			ACOSTAMENTO				
				FI	TTC	TLC	J	TB	JE	E															Tipo	Estado	Deg cm	OBS.	
				(1)	(1)	(1)	(2)	(2)	(3)	(3)																			
82,500	E	Micro		X									X			X					1	1	40	0	0	Micro	Bom	0	
82,520	D	Micro		X					X				X		X	X					2	1	30	0	10	Micro	Bom	0	
82,540	E	Micro		X																	1	1	40	0	0	Micro	Bom	0	
82,560	D	Micro		X					X							X					1	2	20	0	30	Micro	Bom	0	
82,580	E	Micro		X																	2	2	10	0	0	Micro	Bom	0	
82,600	D	Micro		X					X				X		X						2	2	30	0	20	Micro	Bom	0	
82,620	E	Micro		X																	1	2	20	0	0	Micro	Bom	0	
82,640	D	Micro		X	X	X	X									X					1	1	30	20	0	Micro	Bom	0	
82,660	E	Micro		X												X					1	1	30	0	0	Micro	Bom	0	
82,680	D	Micro		X												X					1	1	40	0	0	Micro	Bom	0	
82,700	E	Micro		X												X					1	1	60	0	0	Micro	Bom	0	
82,720	D	Micro		X																	1	1	40	0	0	Micro	Bom	0	
82,740	E	Micro		X												X					1	1	40	0	0	Micro	Bom	0	
82,760	D	Micro		X	X																0	1	60	0	0	Micro	Bom	0	
82,780	E	Micro		X									X			X					1	1	40	0	0	Micro	Bom	0	
82,800	D	Micro		X			X														1	1	20	10	0	Micro	Bom	0	
82,820	E	Micro		X																	1	1	10	0	0	Micro	Bom	0	
82,840	D	Micro		X					X				X			X					0	1	40	0	40	Micro	Bom	0	
82,860	E	Micro		X																	1	1	30	0	0	Micro	Bom	0	
82,880	D	Micro		X			X														1	1	30	20	0	Micro	Bom	0	
82,900	E	Micro		X																	1	2	20	0	0	Micro	Bom	0	
82,920	D	Micro		X												X					1	1	20	0	0	Micro	Bom	0	
82,940	E	Micro		X																	1	1	20	0	0	Micro	Bom	0	
82,960	D	Micro		X																	1	1	20	0	0	Micro	Bom	0	
82,980	E	Micro		X																	1	1	40	0	0	Micro	Bom	0	
83,000	D	Micro		X																	1	1	30	0	0	Micro	Bom	0	
83,020	E	Micro		X																	1	1	20	0	0	Micro	Bom	0	
83,040	D	Micro		X																	1	1	10	0	0	Micro	Bom	0	
83,060	E	Micro		X																	1	1	10	0	0	Micro	Bom	0	
83,080	D	Micro		X																	1	1	10	0	0	Micro	Bom	0	
83,100	E	Micro		X									X								1	1	20	0	0	Micro	Bom	0	
83,120	D	Micro		X																	1	1	10	0	0	Micro	Bom	0	
83,140	E	Micro		X																	1	1	20	0	0	Micro	Bom	0	

INVENTÁRIO DO ESTADO DA SUPERFÍCIE DO PAVIMENTO																								DNIT-PRO 06					
RODOVIA: BR-116 (MG)												SEGMENTO: 0,000 ao 817,000												DATA: 03/2007					
TRECHO: Div. BA/MG - Div. MG/RJ												AVALIADOR: Gerson												FOLHA:					
km	Faixa	Pista Tipo Rev.	OK	FC-1			FC-2		FC-3		AF	O	P	EX	D	R	ALC	ATC	DG	Flecha mm		% de Área			ACOSTAMENTO				
				FI	TTC	TLC	J	TB	JE	E															Tipo	Estado	Deg cm	OBS.	
				(1)	(1)	(1)	(2)	(2)	(3)	(3)	(4)	(5)	(5)	(6)	(7)	(8)					TRI	TRE	FC-1	FC-2	FC-3				
83,160	D	Micro		X																	1	1	20	0	0	Micro	Bom	0	
83,180	E	Micro		X	X																1	1	20	0	0	Micro	Bom	0	
83,200	D	Micro		X																	1	1	10	0	0	Micro	Bom	0	
83,220	E	Micro		X																	1	1	20	0	0	Micro	Bom	0	
83,240	D	Micro		X																	1	1	30	0	0	Micro	Bom	0	
83,260	E	Micro		X									X			X					1	1	30	0	0	Micro	Bom	0	
83,280	D	Micro		X																	1	1	30	0	0	Micro	Bom	0	
83,300	E	Micro		X																	1	1	10	0	0	Micro	Bom	0	
83,320	D	Micro		X	X																1	2	20	0	0	Micro	Bom	0	
83,340	E	Micro		X																	0	1	20	0	0	Micro	Bom	0	
83,360	D	Micro		X																	1	1	10	0	0	Micro	Bom	0	
83,380	E	Micro		X									X								1	1	10	0	0	Micro	Bom	0	
83,400	D	Micro		X	X																1	1	30	0	0	Micro	Bom	0	
83,420	E	Micro		X																	2	2	20	0	0	Micro	Bom	0	
83,440	D	Micro		X	X																1	1	20	0	0	Micro	Bom	0	
83,460	E	Micro		X									X			X					2	2	30	0	0	Micro	Bom	0	
83,480	D	Micro		X	X																1	1	20	0	0	Micro	Bom	0	
83,500	E	Micro		X																	1	1	10	0	0	Micro	Bom	0	
83,520	D	Micro		X	X																1	1	20	0	0	Micro	Bom	0	
83,540	E	Micro		X												X					1	1	10	0	0	Micro	Bom	0	
83,560	D	Micro		X	X																1	1	30	0	0	Micro	Bom	0	
83,580	E	Micro		X																	1	1	20	0	0	Micro	Bom	0	
83,600	D	Micro		X	X																1	1	40	0	0	Micro	Bom	0	
83,620	E	Micro		X												X					0	1	20	0	0	Micro	Bom	0	
83,640	D	Micro		X	X																1	1	30	0	0	Micro	Bom	0	
83,660	E	Micro		X																	1	1	30	0	0	Micro	Bom	0	
83,680	D	Micro		X	X																1	1	20	0	0	Micro	Bom	0	
83,700	E	Micro		X									X								1	1	20	0	0	Micro	Bom	0	
83,720	D	Micro		X	X																1	1	0	0	0	Micro	Bom	0	
83,740	E	Micro		X																	1	1	20	0	0	Micro	Bom	0	
83,760	D	Micro			X																1	1	20	0	0	Micro	Bom	0	
83,780	E	Micro		X	X																1	1	30	0	0	Micro	Bom	0	
83,800	D	Micro		X	X								X								1	1	40	0	0	Micro	Bom	0	

INVENTÁRIO DO ESTADO DA SUPERFÍCIE DO PAVIMENTO																									DNIT-PRO 06				
RODOVIA: BR-116 (MG)										SEGMENTO: 0,000 ao 817,000										DATA: 03/2007									
TRECHO: Div. BA/MG - Div. MG/RJ										AVALIADOR: Gerson										FOLHA:									
km	Faixa	Pista Tipo Rev.	OK	FC-1			FC-2		FC-3		AF	O	P	EX	D	R	ALC	ATC	DG	Flecha mm		% de Área			ACOSTAMENTO				
				FI	TTC	TLC	J	TB	JE	E										TRI	TRE	FC-1	FC-2	FC-3	Tipo	Estado	Deg cm	OBS.	
				(1)	(1)	(1)	(2)	(2)	(3)	(3)	(4)	(5)	(5)	(6)	(7)	(8)													
83,820	E	Micro		X																	1	1	30	0	0	Micro	Bom	0	
83,840	D	Micro		X	X				X				X		X	X					1	1	30	20	0	Micro	Bom	0	
83,860	E	Micro		X									X		X						2	2	40	0	0	Micro	Bom	0	
83,880	D	Micro		X	X	X															1	1	40	0	0	Micro	Bom	0	
83,900	E	Micro		X												X					1	1	30	0	0	Micro	Bom	0	
83,920	D	Micro		X	X																1	1	60	0	0	Micro	Bom	0	
83,940	E	Micro		X											X	X					1	1	30	0	0	Micro	Bom	0	
83,960	D	Micro		X	X																1	1	30	0	0	Micro	Bom	0	
83,980	E	Micro		X											X	X					1	1	40	0	0	Micro	Bom	0	
84,000	D	Micro		X												X					1	1	40	0	0	Micro	Bom	0	
84,020	E	Micro		X												X					1	1	20	0	0	Micro	Bom	0	
84,040	D	Micro		X	X		X														1	1	30	20	0	Micro	Bom	0	
84,060	E	Micro		X									X		X	X					1	1	30	0	0	Micro	Bom	0	
84,080	D	Micro		X	X	X															1	1	50	0	0	Micro	Bom	0	
84,100	E	Micro		X	X	X									X	X					1	1	40	0	0	Micro	Bom	0	
84,120	D	Micro		X	X	X															1	1	30	0	0	Micro	Bom	0	
84,140	E	Micro		X												X					1	1	30	0	0	Micro	Bom	0	
84,160	D	Micro		X	X																1	1	20	0	0	Micro	Bom	0	
84,180	E	Micro		X									X			X					1	1	30	0	0	Micro	Bom	0	
84,200	D	Micro		X																	1	1	20	0	0	Micro	Bom	0	
84,220	E	Micro		X					X						X	X					1	1	20	0	30	Micro	Bom	0	
84,240	D	Micro		X	X																1	1	40	0	0	Micro	Bom	0	
84,260	E	Micro		X									X			X					1	1	40	0	0	Micro	Bom	0	
84,280	D	Micro		X																	1	1	40	0	0	Micro	Bom	0	
84,300	E	Micro		X			X								X	X					1	1	20	20	0	Micro	Bom	0	
84,320	D	Micro		X	X																1	1	20	0	0	Micro	Bom	0	
84,340	E	Micro		X									X								1	1	20	0	0	Micro	Bom	0	
84,360	D	Micro		X	X	X															1	1	40	0	0	Micro	Bom	0	
84,380	E	Micro		X									X		X	X					1	1	40	0	0	Micro	Bom	0	
84,400	D	Micro		X	X	X															1	1	60	0	0	Micro	Bom	0	
84,420	E	Micro		X									X		X	X					1	1	30	0	0	Micro	Bom	0	
84,440	D	Micro		X	X	X							X		X	X					1	1	40	0	0	Micro	Bom	0	
84,460	E	Micro		X																	1	1	60	0	0	Micro	Bom	0	

INVENTÁRIO DO ESTADO DA SUPERFÍCIE DO PAVIMENTO																								DNIT-PRO 06					
RODOVIA: BR-116 (MG)												SEGMENTO: 0,000 ao 817,000												DATA: 03/2007					
TRECHO: Div. BA/MG - Div. MG/RJ												AVALIADOR: Gerson												FOLHA:					
km	Faixa	Pista Tipo Rev.	OK	FC-1			FC-2		FC-3		AF	O	P	EX	D	R	ALC	ATC	DG	Flecha mm		% de Área			ACOSTAMENTO				
				FI	TTC	TLC	J	TB	JE	E										TRI	TRE	FC-1	FC-2	FC-3	Tipo	Estado	Deg cm	OBS.	
				(1)	(1)	(1)	(2)	(2)	(3)	(3)																			
84,480	D	Micro		X	X																1	1	30	0	0	Micro	Bom	0	
84,500	E	Micro		X			X														1	1	20	0	0	Micro	Bom	0	
84,520	D	Micro		X	X																1	2	40	0	0	Micro	Bom	0	
84,540	E	Micro		X	X										X	X					1	2	40	0	0	Micro	Bom	0	
84,560	D	Micro		X	X				X				X		X	X					1	1	20	0	30	Micro	Bom	0	
84,580	E	Micro		X									X								1	1	40	0	0	Micro	Bom	0	
84,600	D	Micro		X	X				X												1	1	10	0	20	Micro	Bom	0	
84,620	E	Micro		X	X	X							X			X					1	1	30	0	0	Micro	Bom	0	
84,640	D	Micro		X	X	X										X					1	1	50	0	0	Micro	Bom	0	
84,660	E	Micro		X									X		X	X					1	1	30	0	0	Micro	Bom	0	
84,680	D	Micro		X	X	X										X					0	1	40	0	0	Micro	Bom	0	
84,700	E	Micro		X												X					1	1	40	0	0	Micro	Bom	0	
84,720	D	Micro		X					X						X	X					1	1	20	0	20	Micro	Bom	0	
84,740	E	Micro		X									X								1	1	30	0	0	Micro	Bom	0	
84,760	D	Micro		X					X						X	X					1	1	20	0	20	Micro	Bom	0	
84,780	E	Micro		X												X					1	1	20	0	0	Micro	Bom	0	
84,800	D	Micro		X					X							X					1	1	20	0	40	Micro	Bom	0	
84,820	E	Micro		X												X					1	1	30	0	0	Micro	Bom	0	
84,840	D	Micro		X					X							X					1	1	20	0	40	Micro	Bom	0	
84,860	E	Micro		X	X											X					1	2	40	0	0	Micro	Bom	0	
84,880	D	Micro		X					X				X			X					1	2	20	0	50	Micro	Bom	0	
84,900	E	Micro		X												X					2	2	40	0	0	Micro	Bom	0	
84,920	D	Micro		X	X				X							X					1	1	20	0	40	Micro	Bom	0	
84,940	E	Micro		X											X	X					1	1	40	0	0	Micro	Bom	0	
84,960	D	Micro		X	X				X												1	1	30	0	20	Micro	Bom	0	
84,980	E	Micro		X									X		X	X					1	1	20	0	0	Micro	Bom	0	
85,000	D	Micro		X	X	X			X						X	X					1	1	40	0	10	Micro	Bom	0	
85,020	E	Micro		X												X					1	1	30	0	0	Micro	Bom	0	
85,040	D	Micro			X	X			X							X					1	1	20	0	20	Micro	Bom	0	
85,060	E	Micro		X									X		X						1	1	40	0	0	Micro	Bom	0	
85,080	D	Micro		X	X	X										X					1	1	60	0	0	Micro	Bom	0	
85,100	E	Micro		X					X				X		X	X					1	1	20	0	30	Micro	Bom	0	
85,120	D	Micro		X	X	X	X						X			X					1	1	30	0	0	Micro	Bom	0	

INVENTÁRIO DO ESTADO DA SUPERFÍCIE DO PAVIMENTO																							DNIT-PRO 06						
RODOVIA: BR-116 (MG)											SEGMENTO: 0,000 ao 817,000											DATA: 03/2007							
TRECHO: Div. BA/MG - Div. MG/RJ											AVALIADOR: Gerson											FOLHA:							
km	Faixa	Pista Tipo Rev.	OK	FC-1			FC-2		FC-3		AF	O	P	EX	D	R	ALC	ATC	DG	Flecha mm		% de Área			ACOSTAMENTO				
				FI	TTC	TLC	J	TB	JE	E										TRI	TRE	FC-1	FC-2	FC-3	Tipo	Estado	Deg cm	OBS.	
				(1)	(1)	(1)	(2)	(2)	(3)	(3)	(4)	(5)	(5)	(6)	(7)	(8)													
85,140	E	Micro		X									X		X	X					1	1	50	0	0	Micro	Bom	0	
85,160	D	Micro		X					X							X					1	1	20	0	40	Micro	Bom	0	
85,180	E	Micro		X												X					1	1	30	0	0	Micro	Bom	0	
85,200	D	Micro		X	X	X			X												1	2	20	0	30	Micro	Bom	0	
85,220	E	Micro		X												X					1	1	30	0	0	Micro	Bom	0	
85,240	D	Micro		X	X	X															1	1	40	0	0	Micro	Bom	0	
85,260	E	Micro		X									X			X					1	1	30	0	0	Micro	Bom	0	
85,280	D	Micro		X	X				X							X					1	1	30	0	20	Micro	Bom	0	
85,300	E	Micro		X											X	X					1	1	40	0	0	Micro	Bom	0	
85,320	D	Micro		X					X						X	X					1	1	20	0	40	Micro	Bom	0	
85,340	E	Micro		X												X					1	1	40	0	0	Micro	Bom	0	
85,360	D	Micro							X							X					1	1	0	0	60	Micro	Bom	0	
85,380	E	Micro		X					X							X					1	1	20	0	30	Micro	Bom	0	
85,400	D	Micro							X				X		X	X					1	1	0	0	40	Micro	Bom	0	
85,420	E	Micro		X	X	X			X						X	X					1	1	30	0	20	Micro	Bom	0	
85,440	D	Micro		X					X						X	X					1	1	10	0	70	Micro	Bom	0	
85,460	E	Micro		X					X						X	X					1	1	30	0	40	Micro	Bom	0	
85,480	D	Micro		X	X	X			X				X		X	X					1	1	20	0	60	Micro	Bom	0	
85,500	E	Micro		X					X							X					1	1	20	0	30	Micro	Bom	0	
85,520	D	Micro		X	X	X			X				X		X	X					1	1	30	0	30	Micro	Bom	0	
85,540	E	Micro		X	X				X				X		X	X					1	1	40	0	40	Micro	Bom	0	
85,560	D	Micro			X				X				X		X	X					1	1	30	0	40	Micro	Bom	0	
85,580	E	Micro		X	X				X				X		X	X					1	1	30	0	20	Micro	Bom	0	
85,600	D	Micro			X				X				X		X	X					1	1	40	0	30	Micro	Bom	0	
85,620	E	Micro		X	X																1	1	30	0	0	Micro	Bom	0	
85,640	D	Micro			X	X			X						X	X					1	1	20	0	50	Micro	Bom	0	
85,660	E	Micro		X																	1	1	20	0	0	Micro	Bom	0	
85,680	D	Micro		X	X	X															1	1	30	0	0	Micro	Bom	0	
85,700	E	Micro		X												X					1	1	30	0	0	Micro	Bom	0	
85,720	D	Micro		X											X						1	1	10	0	0	Micro	Bom	0	
85,740	E	Micro		X									X		X	X					1	1	10	0	0	Micro	Bom	0	
85,760	D	Micro													X						1	1	0	0	0	Micro	Bom	0	
85,780	E	Micro		X									X		X	X					1	1	10	0	0	Micro	Bom	0	

INVENTÁRIO DO ESTADO DA SUPERFÍCIE DO PAVIMENTO																								DNIT-PRO 06					
RODOVIA: BR-116 (MG)												SEGMENTO: 0,000 ao 817,000												DATA: 03/2007					
TRECHO: Div. BA/MG - Div. MG/RJ												AVALIADOR: Gerson												FOLHA:					
km	Faixa	Pista Tipo Rev.	OK	FC-1			FC-2		FC-3		AF	O	P	EX	D	R	ALC	ATC	DG	Flecha mm		% de Área			ACOSTAMENTO				
				FI	TTC	TLC	J	TB	JE	E															Tipo	Estado	Deg cm	OBS.	
				(1)	(1)	(1)	(2)	(2)	(3)	(3)	(4)	(5)	(5)	(6)	(7)	(8)				TRI	TRE	FC-1	FC-2	FC-3					
85,800	D	Micro													X						1	1	0	0	0	Micro	Bom	0	
85,820	E	Micro		X	X										X						1	2	20	0	0	Micro	Bom	0	
85,840	D	Micro																			1	1	0	0	0	Micro	Bom	0	
85,860	E	Micro		X	X																1	1	20	0	0	Micro	Bom	0	
85,880	D	Micro		X	X	X															1	1	10	0	0	Micro	Bom	0	
85,900	E	Micro			X											X					1	1	40	0	0	Micro	Bom	0	
85,920	D	Micro		X																	1	1	30	0	0	Micro	Bom	0	
85,940	E	Micro		X	X											X					1	1	30	0	0	Micro	Bom	0	
85,960	D	Micro		X	X	X															1	1	60	0	0	Micro	Bom	0	
85,980	E	Micro		X	X										X	X					1	2	30	0	0	Micro	Bom	0	
86,000	D	Micro		X																	1	1	20	0	0	Micro	Bom	0	
86,020	E	Micro		X					X						X						1	1	30	0	30	Micro	Bom	0	
86,040	D	Micro		X											X	X					1	1	30	0	0	Micro	Bom	0	
86,060	E	Micro		X	X										X						1	1	60	0	0	Micro	Bom	0	
86,080	D	Micro		X	X				X							X					1	1	20	0	20	Micro	Bom	0	
86,100	E	Micro		X	X	X															1	1	60	0	0	Micro	Bom	0	
86,120	D	Micro		X	X	X															1	1	20	0	0	Micro	Bom	0	
86,140	E	Micro		X	X	X										X					1	1	60	0	0	Micro	Bom	0	
86,160	D	Micro		X	X	X															1	1	20	0	0	Micro	Bom	0	
86,180	E	Micro		X					X						X	X					1	1	10	0	20	Micro	Bom	0	
86,200	D	Micro		X	X	X			X					X							1	1	20	0	20	Micro	Bom	0	
86,220	E	Micro		X	X	X							X								1	1	30	0	0	Micro	Bom	0	
86,240	D	Micro		X	X	X															1	1	40	0	0	Micro	Bom	0	
86,260	E	Micro		X	X	X										X					1	1	60	0	0	Micro	Bom	0	
86,280	D	Micro		X	X	X															1	1	50	0	0	Micro	Bom	0	
86,300	E	Micro		X	X	X							X			X					1	1	50	0	0	Micro	Bom	0	
86,320	D	Micro		X	X	X															1	1	60	0	0	Micro	Bom	0	
86,340	E	Micro			X	X			X												1	1	30	0	20	Micro	Bom	0	
86,360	D	Micro		X	X	X															1	1	20	0	0	Micro	Bom	0	
86,380	E	Micro		X	X	X							X			X					1	1	30	0	0	Micro	Bom	0	
86,400	D	Micro		X	X	X															1	1	20	0	0	Micro	Bom	0	
86,420	E	Micro			X	X			X						X	X					1	1	30	0	10	Micro	Bom	0	
86,440	D	Micro		X	X	X															1	1	20	0	0	Micro	Bom	0	

INVENTÁRIO DO ESTADO DA SUPERFÍCIE DO PAVIMENTO																								DNIT-PRO 06					
RODOVIA: BR-116 (MG)												SEGMENTO: 0,000 ao 817,000												DATA: 03/2007					
TRECHO: Div. BA/MG - Div. MG/RJ												AVALIADOR: Gerson												FOLHA:					
km	Faixa	Pista Tipo Rev.	OK	FC-1			FC-2		FC-3		AF	O	P	EX	D	R	ALC	ATC	DG	Flecha mm		% de Área			ACOSTAMENTO				
				FI	TTC	TLC	J	TB	JE	E										TRI	TRE	FC-1	FC-2	FC-3	Tipo	Estado	Deg cm	OBS.	
				(1)	(1)	(1)	(2)	(2)	(3)	(3)																			
86,460	E	Micro		X	X								X								1	1	60	0	0	Micro	Bom	0	
86,480	D	Micro		X	X	X															1	1	30	0	0	Micro	Bom	0	
86,500	E	Micro		X	X	X															1	1	20	0	0	Micro	Bom	0	
86,520	D	Micro		X	X	X															1	1	20	0	0	Micro	Bom	0	
86,540	E	Micro		X	X				X				X								1	1	20	0	10	Micro	Bom	0	
86,560	D	Micro		X	X	X															1	1	60	0	0	Micro	Bom	0	
86,580	E	Micro		X	X	X															1	1	20	0	0	Micro	Bom	0	
86,600	D	Micro		X	X	X															1	1	40	0	0	Micro	Bom	0	
86,620	E	Micro		X	X	X															1	1	20	0	0	Micro	Bom	0	
86,640	D	Micro		X	X	X															1	1	40	0	0	Micro	Bom	0	
86,660	E	Micro		X	X	X										X					1	1	30	0	0	Micro	Bom	0	
86,680	D	Micro		X	X	X															1	1	40	0	0	Micro	Bom	0	
86,700	E	Micro		X					X												1	1	20	0	30	Micro	Bom	0	
86,720	D	Micro		X	X	X															1	1	30	0	0	Micro	Bom	0	
86,740	E	Micro		X	X	X							X								1	1	20	0	0	Micro	Bom	0	
86,760	D	Micro		X	X	X			X												1	1	40	0	10	Micro	Bom	0	
86,780	E	Micro		X									X								1	1	30	0	0	Micro	Bom	0	
86,800	D	Micro		X	X	X							X								1	1	60	0	0	Micro	Bom	0	
86,820	E	Micro		X																	1	1	30	0	0	Micro	Bom	0	
86,840	D	Micro		X	X	X	X														1	1	30	0	0	Micro	Bom	0	
86,860	E	Micro		X	X								X								1	1	10	0	0	Micro	Bom	0	
86,880	D	Micro		X	X	X			X												1	1	20	0	40	Micro	Bom	0	
86,900	E	Micro		X																	1	1	20	0	0	Micro	Bom	0	
86,920	D	Micro		X					X												1	1	20	0	30	Micro	Bom	0	
86,940	E	Micro		X	X																1	1	30	0	0	Micro	Bom	0	
86,960	D	Micro																			1	1	0	0	0	Micro	Bom	0	
86,980	E	Micro		X									X		X						1	1	20	0	0	Micro	Bom	0	
87,000	D	Micro		X																	1	1	10	0	0	Micro	Bom	0	
87,020	E	Micro		X																	1	1	30	0	0	Micro	Bom	0	
87,040	D	Micro		X	X				X												1	1	30	0	10	Micro	Bom	0	
87,060	E	Micro		X									X								1	1	10	0	0	Micro	Bom	0	
87,080	D	Micro		X	X								X								1	1	20	0	0	Micro	Bom	0	
87,100	E	Micro		X																	1	1	10	0	0	Micro	Bom	0	

INVENTÁRIO DO ESTADO DA SUPERFÍCIE DO PAVIMENTO																								DNIT-PRO 06					
RODOVIA: BR-116 (MG)												SEGMENTO: 0,000 ao 817,000												DATA: 03/2007					
TRECHO: Div. BA/MG - Div. MG/RJ												AVALIADOR: Gerson												FOLHA:					
km	Faixa	Pista Tipo Rev.	OK	FC-1			FC-2		FC-3		AF	O	P	EX	D	R	ALC	ATC	DG	Flecha mm		% de Área			ACOSTAMENTO				
				FI	TTC	TLC	J	TB	JE	E															Tipo	Estado	Deg cm	OBS.	
				(1)	(1)	(1)	(2)	(2)	(3)	(3)										TRI	TRE	FC-1	FC-2	FC-3					
87,120	D	Micro		X	X	X															1	1	40	0	0	Micro	Bom	0	
87,140	E	Micro		X									X			X					1	1	10	0	0	Micro	Bom	0	
87,160	D	Micro		X	X	X															1	1	20	0	0	Micro	Bom	0	
87,180	E	Micro		X																	1	2	10	0	0	Micro	Bom	0	
87,200	D	Micro																			1	1	0	0	0	Micro	Bom	0	
87,220	E	Micro		X	X											X					1	1	20	0	0	Micro	Bom	0	
87,240	D	Micro																			1	1	0	0	0	Micro	Bom	0	
87,260	E	Micro		X												X					2	2	40	0	0	Micro	Bom	0	
87,280	D	Micro																			1	1	0	0	0	Micro	Bom	0	
87,300	E	Micro		X																	1	1	10	0	0	Micro	Bom	0	
87,320	D	Micro		X	X	X										X					1	1	40	0	0	Micro	Bom	0	
87,340	E	Micro		X																	1	1	10	0	0	Micro	Bom	0	
87,360	D	Micro		X												X					1	1	10	0	0	Micro	Bom	0	
87,380	E	Micro		X																	1	1	10	0	0	Micro	Bom	0	
87,400	D	Micro																			1	1	0	0	0	Micro	Bom	0	
87,420	E	Micro																			1	1	0	0	0	Micro	Bom	0	
87,440	D	Micro		X																	1	1	10	0	0	Micro	Bom	0	
87,460	E	Micro																			1	1	0	0	0	Micro	Bom	0	
87,480	D	Micro		X	X	X															1	1	20	0	0	Micro	Bom	0	
87,500	E	Micro		X		X										X					1	1	10	0	0	Micro	Bom	0	
87,520	D	Micro		X		X										X					1	1	20	0	0	Micro	Bom	0	
87,540	E	Micro		X												X					1	1	10	0	0	Micro	Bom	0	
87,560	D	Micro		X	X	X															1	1	20	0	0	Micro	Bom	0	
87,580	E	Micro		X									X			X					1	1	10	0	0	Micro	Bom	0	
87,600	D	Micro		X																	1	1	10	0	0	Micro	Bom	0	
87,620	E	Micro		X									X			X					1	1	10	0	0	Micro	Bom	0	
87,640	D	Micro		X																	1	1	10	0	0	Micro	Bom	0	
87,660	E	Micro		X												X					1	1	10	0	0	Micro	Bom	0	
87,680	D	Micro		X																	1	1	10	0	0	Micro	Bom	0	
87,700	E	Micro		X									X								1	1	10	0	0	Micro	Bom	0	
87,720	D	Micro																			1	1	10	0	0	Micro	Bom	0	
87,740	E	Micro		X																	1	1	10	0	0	Micro	Bom	0	
87,760	D	Micro		X																	1	1	10	0	0	Micro	Bom	0	

INVENTÁRIO DO ESTADO DA SUPERFÍCIE DO PAVIMENTO																								DNIT-PRO 06					
RODOVIA: BR-116 (MG)												SEGMENTO: 0,000 ao 817,000												DATA: 03/2007					
TRECHO: Div. BA/MG - Div. MG/RJ												AVALIADOR: Gerson												FOLHA:					
km	Faixa	Pista Tipo Rev.	OK	FC-1			FC-2		FC-3		AF	O	P	EX	D	R	ALC	ATC	DG	Flecha mm		% de Área			ACOSTAMENTO				
				FI	TTC	TLC	J	TB	JE	E															Tipo	Estado	Deg cm	OBS.	
				(1)	(1)	(1)	(2)	(2)	(3)	(3)	(4)	(5)	(5)	(6)	(7)	(8)					TRI	TRE	FC-1	FC-2	FC-3				
87,780	E	Micro		X																	1	1	10	0	0	Micro	Bom	0	
87,800	D	Micro		X									X			X					1	1	10	0	0	Micro	Bom	0	
87,820	E	Micro		X									X								1	1	10	0	0	Micro	Bom	0	
87,840	D	Micro		X																	1	1	20	0	0	Micro	Bom	0	
87,860	E	Micro		X																	1	1	10	0	0	Micro	Bom	0	
87,880	D	Micro														X					1	3	0	0	0	Micro	Bom	0	
87,900	E	Micro																			1	1	0	0	0	Micro	Bom	0	
87,920	D	Micro		X																	1	1	10	0	0	Micro	Bom	0	
87,940	E	Micro		X																	1	1	10	0	0	Micro	Bom	0	
87,960	D	Micro																			1	1	0	0	0	Micro	Bom	0	
87,980	E	Micro																			1	1	0	0	0	Micro	Bom	0	
88,000	D	Micro																			0	1	0	0	0	Micro	Bom	0	
88,020	E	Micro																			1	1	0	0	0	Micro	Bom	0	
88,040	D	Micro																			1	1	0	0	0	Micro	Bom	0	
88,060	E	Micro		X																	1	1	10	0	0	Micro	Bom	0	
88,080	D	Micro		X																	1	1	10	0	0	Micro	Bom	0	
88,100	E	Micro														X					1	1	0	0	0	Micro	Bom	0	
88,120	D	Micro		X																	1	1	10	0	0	Micro	Bom	0	
88,140	E	Micro		X	X											X					1	1	10	0	0	Micro	Bom	0	
88,160	D	Micro		X																	1	1	10	0	0	Micro	Bom	0	
88,180	E	Micro		X	X											X					1	1	10	0	0	Micro	Bom	0	
88,200	D	Micro														X					1	1	0	0	0	Micro	Bom	0	
88,220	E	Micro		X												X					1	1	10	0	0	Micro	Bom	0	
88,240	D	Micro		X									X			X					1	1	10	0	0	Micro	Bom	0	
88,260	E	Micro		X																	1	1	20	0	0	Micro	Bom	0	
88,280	D	Micro		X									X			X					1	1	30	0	0	Micro	Bom	0	
88,300	E	Micro		X		X															1	1	20	0	0	Micro	Bom	0	
88,320	D	Micro		X									X								1	2	10	0	0	Micro	Bom	0	
88,340	E	Micro																			1	1	0	0	0	Micro	Bom	0	
88,360	D	Micro		X																	1	1	10	0	0	Micro	Bom	0	
88,380	E	Micro		X																	1	1	10	0	0	Micro	Bom	0	
88,400	D	Micro		X												X					1	1	10	0	0	Micro	Bom	0	
88,420	E	Micro		X																	1	1	10	0	0	Micro	Bom	0	

INVENTÁRIO DO ESTADO DA SUPERFÍCIE DO PAVIMENTO																								DNIT-PRO 06					
RODOVIA: BR-116 (MG)												SEGMENTO: 0,000 ao 817,000												DATA: 03/2007					
TRECHO: Div. BA/MG - Div. MG/RJ												AVALIADOR: Gerson												FOLHA:					
km	Faixa	Pista Tipo Rev.	OK	FC-1			FC-2		FC-3		AF	O	P	EX	D	R	ALC	ATC	DG	Flecha mm		% de Área			ACOSTAMENTO				
				FI	TTC	TLC	J	TB	JE	E															Tipo	Estado	Deg cm	OBS.	
				(1)	(1)	(1)	(2)	(2)	(3)	(3)	(4)	(5)	(5)	(6)	(7)	(8)				TRI	TRE	FC-1	FC-2	FC-3					
88,440	D	Micro		X																	1	1	10	0	0	Micro	Bom	0	
88,460	E	Micro																			1	1	0	0	0	Micro	Bom	0	
88,480	D	Micro		X	X	X															1	1	20	0	0	Micro	Bom	0	
88,500	E	Micro		X																	1	1	20	0	0	Não Tem			
88,520	D	Micro		X	X								X		X	X					1	1	30	0	0	Não Tem			
88,540	E	Micro		X																	2	2	30	0	0	Não Tem			
88,560	D	Micro		X	X	X			X												2	2	30	0	20	Não Tem			
88,580	E	Micro		X	X	X										X					1	2	20	0	0	Não Tem			
88,600	D	Micro		X	X																1	1	10	0	0	Não Tem			
88,620	E	Micro		X	X	X															1	1	20	0	0	Não Tem			
88,640	D	Micro		X																	1	1	10	0	0	Não Tem			
88,660	E	Micro		X	X																1	1	20	0	0	Não Tem			
88,680	D	Micro		X												X					1	1	10	0	0	Não Tem			
88,700	E	Micro		X																	1	1	10	0	0	Não Tem			
88,720	D	Micro		X									X								1	1	10	0	0	Não Tem			
88,740	E	Micro		X																	1	1	10	0	0	Não Tem			
88,760	D	Micro		X																	1	1	10	0	0	Não Tem			
88,780	E	Micro		X	X																1	1	10	0	0	Não Tem			
88,800	D	Micro																			1	1	0	0	0	Não Tem			
88,820	E	Micro		X																	1	1	10	0	0	Não Tem			
88,840	D	Micro		X	X								X		X	X					1	1	10	0	0	Não Tem			
88,860	E	Micro		X																	1	1	10	0	0	Não Tem			
88,880	D	Micro		X	X								X		X	X					1	1	40	0	0	Não Tem			
88,900	E	Micro		X																	1	1	10	0	0	Não Tem			
88,920	D	Micro		X	X	X										X					1	1	40	0	0	Não Tem			
88,940	E	Micro		X																	1	2	10	0	0	Não Tem			
88,960	D	Micro		X		X										X					1	1	20	0	0	Não Tem			
88,980	E	Micro		X																	1	1	20	0	0	Não Tem			
89,000	D	Micro		X												X					1	1	50	0	0	Não Tem			
89,020	E	Micro		X																	1	2	10	0	0	Não Tem			
89,040	D	Micro		X	X	X															1	1	50	0	0	Não Tem			
89,060	E	Micro		X																	1	2	20	0	0	Não Tem			
89,080	D	Micro		X	X	X															1	1	70	0	0	Não Tem			

INVENTÁRIO DO ESTADO DA SUPERFÍCIE DO PAVIMENTO																									DNIT-PRO 06						
RODOVIA: BR-116 (MG)										SEGMENTO: 0,000 ao 817,000										DATA: 03/2007											
TRECHO: Div. BA/MG - Div. MG/RJ										AVALIADOR: Gerson										FOLHA:											
km	Faixa	Pista Tipo Rev.	OK	FC-1			FC-2		FC-3		AF	O	P	EX	D	R	ALC	ATC	DG	Flecha mm		% de Área			ACOSTAMENTO						
				FI	TTC	TLC	J	TB	JE	E															Tipo	Estado	Deg cm	OBS.			
				(1)	(1)	(1)	(2)	(2)	(3)	(3)	(4)	(5)	(5)	(6)	(7)	(8)				TRI	TRE	FC-1	FC-2	FC-3							
89,100	E	Micro		X	X																1	1	20	0	0	Não Tem					
89,120	D	Micro		X	X	X															1	1	30	0	0	Não Tem					
89,140	E	Micro		X																	1	1	20	0	0	Não Tem					
89,160	D	Micro		X			X														1	1	40	20	0	Não Tem					
89,180	E	Micro		X																	1	1	20	0	0	Não Tem					
89,200	D	Micro		X	X	X										X					1	1	40	0	0	Não Tem					
89,220	E	Micro		X	X	X															1	1	30	0	0	Não Tem					
89,240	D	Micro		X	X	X															1	1	40	0	0	Não Tem					
89,260	E	Micro		X																	1	1	20	0	0	Não Tem					
89,280	D	Micro		X	X	X															1	1	40	0	0	Não Tem					
89,300	E	Micro		X																	1	1	10	0	0	Não Tem					
89,320	D	Micro		X	X	X															1	1	30	0	0	Não Tem					
89,340	E	Micro		X	X																1	1	30	0	0	Não Tem					
89,360	D	Micro		X																	1	2	10	0	0	Não Tem					
89,380	E	Micro		X																	1	1	20	0	0	Não Tem					
89,400	D	Micro		X	X	X															1	1	20	0	0	Não Tem					
89,420	E	Micro		X																	1	2	30	0	0	Não Tem					
89,440	D	Micro		X																	1	1	20	0	0	Não Tem					
89,460	E	Micro		X									X								1	1	30	0	0	Não Tem					
89,480	D	Micro		X																	1	2	20	0	0	Não Tem					
89,500	E	Micro		X																	1	1	30	0	0	Não Tem					
89,520	D	Micro		X																	1	2	40	0	0	Não Tem					
89,540	E	Micro		X																	1	1	30	0	0	Não Tem					
89,560	D	Micro		X																	1	1	10	0	0	Não Tem					
89,580	E	Micro		X																	1	1	20	0	0	Não Tem					
89,600	D	Micro		X									X								1	1	10	0	0	Não Tem					
89,620	E	Micro		X																	1	1	10	0	0	Não Tem					
89,640	D	Micro		X																	1	1	20	0	0	Não Tem					
89,660	E	Micro		X	X	X															1	1	40	0	0	Não Tem					
89,680	D	Micro		X	X	X															1	1	30	0	0	Não Tem					
89,700	E	Micro		X																	1	1	10	0	0	Não Tem					
89,720	D	Micro		X	X	X							X			X					1	1	10	0	0	Não Tem					
89,740	E	Micro		X																	1	1	30	0	0	Não Tem					

INVENTÁRIO DO ESTADO DA SUPERFÍCIE DO PAVIMENTO																							DNIT-PRO 06							
RODOVIA: BR-116 (MG)											SEGMENTO: 0,000 ao 817,000											DATA: 03/2007								
TRECHO: Div. BA/MG - Div. MG/RJ											AVALIADOR: Gerson											FOLHA:								
km	Faixa	Pista Tipo Rev.	OK	FC-1			FC-2		FC-3		AF	O	P	EX	D	R	ALC	ATC	DG	Flecha mm		% de Área			ACOSTAMENTO					
				FI	TTC	TLC	J	TB	JE	E										TRI	TRE	FC-1	FC-2	FC-3	Tipo	Estado	Deg cm	OBS.		
				(1)	(1)	(1)	(2)	(2)	(3)	(3)																				
89,760	D	Micro		X	X										X						1	1	30	0	0		Não Tem			
89,780	E	Micro		X												X					1	2	10	0	0		Não Tem			
89,800	D	Micro		X	X	X															1	1	60	0	0		Não Tem			
89,820	E	Micro		X																	1	2	20	0	0		Não Tem			
89,840	D	Micro		X	X	X									X	X					1	1	70	0	0		Não Tem			
89,860	E	Micro		X																	1	1	10	0	0		Não Tem			
89,880	D	Micro		X	X	X															1	1	60	0	0		Não Tem			
89,900	E	Micro		X																	2	2	40	0	0		Não Tem			
89,920	D	Micro		X	X	X									X	X					1	1	30	0	0		Não Tem			
89,940	E	Micro		X					X												1	1	20	0	20		Não Tem			
89,960	D	Micro			X	X			X						X	X					1	1	20	0	30		Não Tem			
89,980	E	Micro		X																	1	1	10	0	0		Não Tem			
90,000	D	Micro		X			X						X		X						1	1	20	20	0		Não Tem			
90,020	E	Micro		X																	1	2	10	0	0		Não Tem			
90,040	D	Micro		X					X						X	X					2	2	20	0	20	Micro	Reg.	5		
90,060	E	Micro		X																	1	1	30	0	0	Não Tem				
90,080	D	Micro																			1	2	0	0	0	Micro	Reg.	5		
90,100	E	Micro																			2	2	0	0	0	Não Tem				
90,120	D	Micro		X																	1	2	10	0	0	Micro	Reg.	5		
90,140	E	Micro																			1	1	0	0	0	Não Tem				
90,160	D	Micro		X		X															1	3	30	0	0	Micro	Reg.	5		
90,180	E	Micro		X																	1	2	10	0	0	Não Tem				
90,200	D	Micro																			1	1	0	0	0	Micro	Reg.	5		
90,220	E	Micro		X																	1	2	10	0	0	Não Tem				
90,240	D	Micro		X		X															1	1	10	0	0	Micro	Reg.	5		
90,260	E	Micro		X																	1	1	20	0	0	Não Tem				
90,280	D	Micro		X	X	X															1	1	20	0	0	Micro	Reg.	5		
90,300	E	Micro		X																	1	2	10	0	0	Não Tem				
90,320	D	Micro		X	X											X					1	1	30	0	0	Micro	Reg.	5		
90,340	E	Micro		X																	1	2	10	0	0	Não Tem				
90,360	D	Micro																			1	1	0	0	0	Micro	Reg.	5		
90,380	E	Micro																			1	1	0	0	0	Não Tem				
90,400	D	Micro		X																	1	2	10	0	0	Micro	Reg.	5		

INVENTÁRIO DO ESTADO DA SUPERFÍCIE DO PAVIMENTO																								DNIT-PRO 06					
RODOVIA: BR-116 (MG)												SEGMENTO: 0,000 ao 817,000												DATA: 03/2007					
TRECHO: Div. BA/MG - Div. MG/RJ												AVALIADOR: Gerson												FOLHA:					
km	Faixa	Pista Tipo Rev.	OK	FC-1			FC-2		FC-3		AF	O	P	EX	D	R	ALC	ATC	DG	Flecha mm		% de Área			ACOSTAMENTO				OBS.
				FI	TTC	TLC	J	TB	JE	E																			
				(1)	(1)	(1)	(2)	(2)	(3)	(3)										TRI	TRE	FC-1	FC-2	FC-3	Tipo	Estado	Deg cm		
90,420	E	Micro		X																	1	1	20	0	0	Não Tem			
90,440	D	Micro																			1	2	0	0	0	Micro	Reg.	5	
90,460	E	Micro		X																	1	1	10	0	0	Não Tem			
90,480	D	Micro																			1	1	0	0	0	Micro	Reg.	5	
90,500	E	Micro																			1	2	0	0	0	Não Tem			
90,520	D	Micro																			1	1	0	0	0	Micro	Reg.	5	
90,540	E	Micro																			1	1	0	0	0	Não Tem			
90,560	D	Micro		X																	1	2	10	0	0	Micro	Reg.	5	
90,580	E	Micro																			1	1	0	0	0	Não Tem			
90,600	D	Micro																			1	1	0	0	0	Micro	Reg.	5	
90,620	E	Micro																			1	1	0	0	0	Não Tem			
90,640	D	Micro																			1	2	0	0	0	Micro	Reg.	5	
90,660	E	Micro																			1	1	0	0	0	Não Tem			
90,680	D	Micro		X																	1	1	10	0	0	Micro	Reg.	5	
90,700	E	Micro																			1	2	0	0	0	Não Tem			
90,720	D	Micro																			1	1	0	0	0	Micro	Reg.	5	
90,740	E	Micro																			1	1	0	0	0	Não Tem			
90,760	D	Micro																			1	1	0	0	0	Micro	Reg.	5	
90,780	E	Micro																			1	1	0	0	0	Não Tem			
90,800	D	Micro																			1	1	0	0	0	Micro	Reg.	5	
90,820	E	Micro																			1	1	0	0	0	Não Tem			
90,840	D	Micro		X																	1	1	10	0	0	Micro	Reg.	5	
90,860	E	Micro		X																	1	1	10	0	0	Não Tem			
90,880	D	Micro		X									X			X					1	2	10	0	0	Micro	Reg.	5	
90,900	E	Micro		X																	1	2	10	0	0	Não Tem			
90,920	D	Micro																			1	1	0	0	0	Micro	Reg.	5	
90,940	E	Micro		X									X								1	2	10	0	0	Não Tem			
90,960	D	Micro		X		X															1	2	10	0	0	Micro	Reg.	5	
90,980	E	Micro		X																	1	2	10	0	0	Não Tem			
91,000	D	Micro																			1	1	0	0	0	Micro	Reg.	5	
91,020	E	Micro																			1	2	0	0	0	Não Tem			
91,040	D	Micro																			1	1	0	0	0	Micro	Reg.	5	
91,060	E	Micro																			1	2	0	0	0	Não Tem			

INVENTÁRIO DO ESTADO DA SUPERFÍCIE DO PAVIMENTO																								DNIT-PRO 06					
RODOVIA: BR-116 (MG)												SEGMENTO: 0,000 ao 817,000												DATA: 03/2007					
TRECHO: Div. BA/MG - Div. MG/RJ												AVALIADOR: Gerson												FOLHA:					
km	Faixa	Pista Tipo Rev.	OK	FC-1			FC-2		FC-3		AF	O	P	EX	D	R	ALC	ATC	DG	Flecha mm		% de Área			ACOSTAMENTO				OBS.
				FI	TTC	TLC	J	TB	JE	E																			
				(1)	(1)	(1)	(2)	(2)	(3)	(3)										TRI	TRE	FC-1	FC-2	FC-3	Tipo	Estado	Deg cm		
91,080	D	Micro																			1	1	0	0	0	Micro	Reg.	5	
91,100	E	Micro																			1	2	0	0	0	Não Tem			
91,120	D	Micro																			1	1	0	0	0	Micro	Reg.	5	
91,140	E	Micro																			1	1	0	0	0	Não Tem			
91,160	D	Micro																			1	1	0	0	0	Micro	Reg.	5	
91,180	E	Micro		X																	1	1	0	0	0	Não Tem			
91,200	D	Micro																			1	1	10	0	0	Micro	Bom	0	
91,220	E	Micro																			1	2	0	0	0	Não Tem			
91,240	D	Micro																			1	1	0	0	0	Micro	Bom	0	
91,260	E	Micro																			1	1	0	0	0	Não Tem			
91,280	D	Micro		X									X								1	2	10	0	0	Micro	Bom	0	
91,300	E	Micro																			1	2	0	0	0	Não Tem			
91,320	D	Micro		X									X		X						2	2	20	0	0	Micro	Bom	0	
91,340	E	Micro		X		X							X								1	2	20	0	0	Não Tem			
91,360	D	Micro		X									X		X						1	2	20	0	0	Micro	Bom	0	
91,380	E	Micro		X																	1	1	10	0	0	Micro	Reg.	5	
91,400	D	Micro		X	X										X						1	1	20	0	0	Micro	Bom	0	
91,420	E	Micro		X	X																1	2	10	0	0	Micro	Reg.	5	
91,440	D	Micro																			1	1	0	0	0	Micro	Bom	0	
91,460	E	Micro		X									X		X						1	1	10	0	0	Micro	Reg.	5	
91,480	D	Micro		X											X						1	1	30	0	0	Micro	Reg.	5	
91,500	E	Micro		X																	2	2	20	0	0	Micro	Reg.	5	
91,520	D	Micro											X		X	X					2	2	0	0	0	Micro	Reg.	5	
91,540	E	Micro		X																	1	1	10	0	0	Micro	Reg.	5	
91,560	D	Micro		X	X								X		X						1	1	20	0	0	Micro	Reg.	5	
91,580	E	Micro		X																	1	1	10	0	0	Micro	Reg.	5	
91,600	D	Micro		X																	1	1	10	0	0	Micro	Reg.	5	
91,620	E	Micro		X	X										X						2	2	20	0	0	Micro	Reg.	5	
91,640	D	Micro		X	X										X	X					2	2	10	0	0	Micro	Reg.	5	
91,660	E	Micro		X									X		X						1	2	20	0	0	Micro	Reg.	5	
91,680	D	Micro		X																	1	1	10	0	0	Micro	Reg.	5	
91,700	E	Micro		X																	1	1	20	0	0	Micro	Reg.	5	
91,720	D	Micro																			1	1	0	0	0	Micro	Reg.	5	

INVENTÁRIO DO ESTADO DA SUPERFÍCIE DO PAVIMENTO																								DNIT-PRO 06					
RODOVIA: BR-116 (MG)												SEGMENTO: 0,000 ao 817,000												DATA: 03/2007					
TRECHO: Div. BA/MG - Div. MG/RJ												AVALIADOR: Gerson												FOLHA:					
km	Faixa	Pista Tipo Rev.	OK	FC-1			FC-2		FC-3		AF	O	P	EX	D	R	ALC	ATC	DG	Flecha mm		% de Área			ACOSTAMENTO				
				FI	TTC	TLC	J	TB	JE	E															Tipo	Estado	Deg cm	OBS.	
				(1)	(1)	(1)	(2)	(2)	(3)	(3)																			
91,740	E	Micro																			1	1	0	0	0	Micro	Reg.	5	
91,760	D	Micro																			1	1	0	0	0	Micro	Reg.	5	
91,780	E	Micro																			1	1	0	0	0	Micro	Reg.	5	
91,800	D	Micro																			1	1	0	0	0	Micro	Reg.	5	
91,820	E	Micro																			1	1	0	0	0	Micro	Reg.	5	
91,840	D	Micro																			0	1	0	0	0	Micro	Reg.	5	
91,860	E	Micro																			1	1	0	0	0	Micro	Reg.	5	
91,880	D	Micro																			1	1	0	0	0	Micro	Reg.	5	
91,900	E	Micro		X																	1	1	20	0	0	Micro	Reg.	5	
91,920	D	Micro																			0	1	0	0	0	Micro	Reg.	5	
91,940	E	Micro		X									X								2	2	20	0	0	Micro	Reg.	5	
91,960	D	Micro																			1	2	0	0	0	Micro	Reg.	5	
91,980	E	Micro																			1	1	0	0	0	Micro	Reg.	5	
92,000	D	Micro		X									X			X					1	1	20	0	0	Micro	Reg.	5	
92,020	E	Micro																			1	1	0	0	0	Micro	Reg.	5	
92,040	D	Micro		X											X						1	1	20	0	0	Micro	Reg.	5	
92,060	E	Micro																			1	1	0	0	0	Micro	Reg.	5	
92,080	D	Micro																			1	1	0	0	0	Micro	Reg.	5	
92,100	E	Micro		X																	1	1	10	0	0	Micro	Reg.	5	
92,120	D	Micro																			0	1	0	0	0	Micro	Reg.	5	
92,140	E	Micro																			1	1	0	0	0	Micro	Reg.	5	
92,160	D	Micro																			1	1	0	0	0	Micro	Reg.	5	
92,180	E	Micro																			1	1	0	0	0	Micro	Reg.	5	
92,200	D	Micro																			0	1	0	0	0	Micro	Reg.	5	
92,220	E	Micro		X																	1	1	20	0	0	Micro	Reg.	5	
92,240	D	Micro		X																	1	1	10	0	0	Micro	Reg.	5	
92,260	E	Micro																			1	2	0	0	0	Micro	Reg.	5	
92,280	D	Micro		X	X	X										X					1	1	20	0	0	Micro	Reg.	5	
92,300	E	Micro		X	X											X					1	1	20	0	0	Micro	Reg.	5	
92,320	D	Micro		X																	1	1	10	0	0	Micro	Reg.	5	
92,340	E	Micro		X									X			X					1	1	20	0	0	Micro	Reg.	5	
92,360	D	Micro																			1	1	0	0	0	Micro	Reg.	5	
92,380	E	Micro																			1	1	0	0	0	Micro	Reg.	5	

INVENTÁRIO DO ESTADO DA SUPERFÍCIE DO PAVIMENTO																								DNIT-PRO 06					
RODOVIA: BR-116 (MG)												SEGMENTO: 0,000 ao 817,000												DATA: 03/2007					
TRECHO: Div. BA/MG - Div. MG/RJ												AVALIADOR: Gerson												FOLHA:					
km	Faixa	Pista Tipo Rev.	OK	FC-1			FC-2		FC-3		AF	O	P	EX	D	R	ALC	ATC	DG	Flecha mm		% de Área			ACOSTAMENTO				
				FI	TTC	TLC	J	TB	JE	E																			
				(1)	(1)	(1)	(2)	(2)	(3)	(3)	(4)	(5)	(5)	(6)	(7)	(8)					TRI	TRE	FC-1	FC-2	FC-3	Tipo	Estado	Deg cm	OBS.
92,400	D	Micro		X									X								1	1	10	0	0	Micro	Reg.	5	
92,420	E	Micro																			1	1	0	0	0	Micro	Reg.	5	
92,440	D	Micro											X			X					1	1	0	0	0	Micro	Reg.	5	
92,460	E	Micro		X																	1	1	10	0	0	Micro	Reg.	5	
92,480	D	Micro		X									X			X					1	1	10	0	0	Micro	Reg.	5	
92,500	E	Micro		X									X								1	1	10	0	0	Micro	Reg.	5	
92,520	D	Micro		X												X					2	1	30	0	0	Micro	Reg.	5	
92,540	E	Micro		X																	1	1	10	0	0	Micro	Reg.	5	
92,560	D	Micro		X			X									X					2	1	10	10	0	Micro	Reg.	5	
92,580	E	Micro		X		X															2	2	10	0	0	Micro	Reg.	5	
92,600	D	Micro		X																	1	2	0	0	0	Micro	Reg.	5	
92,620	E	Micro											X			X					2	2	10	0	0	Micro	Reg.	5	
92,640	D	Micro		X																	1	1	0	0	0	Micro	Reg.	5	
92,660	E	Micro																			1	2	10	0	0	Micro	Reg.	5	
92,680	D	Micro		X									X		X	X					1	2	10	0	0	Micro	Reg.	5	
92,700	E	Micro		X									X								1	1	10	0	0	Micro	Reg.	5	
92,720	D	Micro		X									X			X					1	1	30	0	0	Micro	Reg.	5	
92,740	E	Micro		X									X			X					2	1	20	0	0	Micro	Reg.	5	
92,760	D	Micro		X																	1	1	10	0	0	Micro	Reg.	5	
92,780	E	Micro		X									X								1	1	10	0	0	Micro	Reg.	5	
92,800	D	Micro		X	X								X			X					1	1	10	0	0	Micro	Reg.	5	
92,820	E	Micro																			1	2	0	0	0	Micro	Reg.	5	
92,840	D	Micro																			1	1	0	0	0	Micro	Reg.	5	
92,860	E	Micro																			1	1	0	0	0	Micro	Reg.	5	
92,880	D	Micro		X	X								X								1	1	10	0	0	Micro	Reg.	5	
92,900	E	Micro																			1	2	0	0	0	Micro	Reg.	5	
92,920	D	Micro		X									X								1	1	20	0	0	Micro	Reg.	5	
92,940	E	Micro																			1	1	0	0	0	Micro	Reg.	5	
92,960	D	Micro																			1	1	0	0	0	Micro	Reg.	5	
92,980	E	Micro																			1	1	0	0	0	Micro	Reg.	5	
93,000	D	Micro																			1	1	0	0	0	Micro	Reg.	5	
93,020	E	Micro																			1	1	0	0	0	Micro	Reg.	5	
93,040	D	Micro		X									X								1	1	10	0	0	Micro	Reg.	5	

INVENTÁRIO DO ESTADO DA SUPERFÍCIE DO PAVIMENTO																									DNIT-PRO 06				
RODOVIA: BR-116 (MG)										SEGMENTO: 0,000 ao 817,000										DATA: 03/2007									
TRECHO: Div. BA/MG - Div. MG/RJ										AVALIADOR: Gerson										PISTA: Simples					FOLHA:				
km	Faixa	Pista Tipo Rev.	OK	FC-1			FC-2		FC-3		AF	O	P	EX	D	R	ALC	ATC	DG	Flecha mm		% de Área			ACOSTAMENTO				
				FI	TTC	TLC	J	TB	JE	E										TRI	TRE	FC-1	FC-2	FC-3	Tipo	Estado	Deg cm	OBS.	
				(1)	(1)	(1)	(2)	(2)	(3)	(3)	(4)	(5)	(5)	(6)	(7)	(8)													
93,060	E	Micro																			1	1	0	0	0	Micro	Reg.	5	
93,080	D	Micro																			1	1	0	0	0	Micro	Reg.	5	
93,100	E	Micro																			1	1	0	0	0	Micro	Reg.	5	
93,120	D	Micro																			1	1	0	0	0	Micro	Reg.	5	
93,140	E	Micro		X																	1	1	10	0	0	Micro	Reg.	5	
93,160	D	Micro		X																	1	1	10	0	0	Micro	Reg.	5	
93,180	E	Micro		X																	1	1	10	0	0	Micro	Reg.	5	
93,200	D	Micro		X	X	X										X					1	1	20	0	0	Micro	Reg.	5	
93,220	E	Micro		X	X																2	2	20	0	0	Micro	Reg.	5	
93,240	D	Micro		X	X									X		X					2	2	20	0	0	Micro	Reg.	5	
93,260	E	Micro																			1	1	0	0	0	Micro	Reg.	5	
93,280	D	Micro		X																	1	1	10	0	0	Micro	Reg.	5	
93,300	E	Micro		X									X								1	1	10	0	0	Micro	Reg.	5	
93,320	D	Micro		X																	1	1	10	0	0	Micro	Reg.	5	
93,340	E	Micro																			1	1	0	0	0	Micro	Reg.	5	
93,360	D	Micro																			1	1	0	0	0	Micro	Reg.	5	
93,380	E	Micro		X																	2	2	10	0	0	Micro	Reg.	5	
93,400	D	Micro		X									X			X					1	1	10	0	0	Micro	Reg.	5	
93,420	E	Micro		X									X			X					2	2	20	0	0	Micro	Reg.	5	
93,440	D	Micro		X	X																1	2	10	0	0	Micro	Reg.	5	
93,460	E	Micro		X	X											X					1	1	30	0	0	Micro	Reg.	5	
93,480	D	Micro		X									X		X	X					3	3	30	0	0	Micro	Reg.	5	
93,500	E	Micro		X									X			X					1	2	10	0	0	Micro	Reg.	5	
93,520	D	Micro		X		X							X			X					1	2	20	0	0	Micro	Reg.	5	
93,540	E	Micro		X												X					2	2	10	0	0	Micro	Reg.	5	
93,560	D	Micro		X									X		X						2	2	20	0	0	Micro	Reg.	5	
93,580	E	Micro		X																	2	2	10	0	0	Micro	Reg.	5	
93,600	D	Micro		X												X					2	2	20	0	0	Micro	Reg.	5	
93,620	E	Micro		X																	2	2	20	0	0	Micro	Reg.	5	
93,640	D	Micro											X		X	X					2	1	0	0	0	Micro	Reg.	5	
93,660	E	Micro		X									X		X	X					2	2	20	0	0	Micro	Reg.	5	
93,680	D	Micro							X						X	X					2	2	20	0	0	Micro	Reg.	5	
93,700	E	Micro		X	X								X		X	X					1	1	30	0	0	Micro	Reg.	5	

INVENTÁRIO DO ESTADO DA SUPERFÍCIE DO PAVIMENTO																							DNIT-PRO 06						
RODOVIA: BR-116 (MG)											SEGMENTO: 0,000 ao 817,000											DATA: 03/2007							
TRECHO: Div. BA/MG - Div. MG/RJ											AVALIADOR: Gerson											FOLHA:							
km	Faixa	Pista Tipo Rev.	OK	FC-1			FC-2		FC-3		AF	O	P	EX	D	R	ALC	ATC	DG	Flecha mm		% de Área			ACOSTAMENTO				
				FI	TTC	TLC	J	TB	JE	E										TRI	TRE	FC-1	FC-2	FC-3	Tipo	Estado	Deg cm	OBS.	
				(1)	(1)	(1)	(2)	(2)	(3)	(3)	(4)	(5)	(5)	(6)	(7)	(8)													
93,720	D	Micro		X	X								X								1	1	20	0	0	Micro	Reg.	5	
93,740	E	Micro		X																	1	1	10	0	0	Micro	Reg.	5	
93,760	D	Micro																			1	1	0	0	0	Micro	Reg.	5	
93,780	E	Micro		X									X			X					2	1	10	0	0	Micro	Reg.	5	
93,800	D	Micro		X		X															1	1	10	0	0	Micro	Reg.	5	
93,820	E	Micro		X									X								1	2	20	0	0	Micro	Reg.	5	
93,840	D	Micro		X																	1	1	10	0	0	Micro	Reg.	5	
93,860	E	Micro																			1	1	0	0	0	Micro	Reg.	5	
93,880	D	Micro		X	X				X						X						1	1	10	0	0	Micro	Reg.	5	
93,900	E	Micro		X												X					1	2	20	0	0	Micro	Ruim	5	
93,920	D	Micro		X																	1	1	10	0	0	Micro	Ruim	5	
93,940	E	Micro		X																	2	2	10	0	0	Micro	Ruim	5	
93,960	D	Micro		X					X				X								2	2	10	0	20	Micro	Ruim	5	
93,980	E	Micro		X									X								1	1	30	0	0	Micro	Ruim	5	
94,000	D	Micro		X																	1	1	10	0	0	Micro	Ruim	5	
94,020	E	Micro		X																	1	1	10	0	0	Micro	Ruim	5	
94,040	D	Micro		X	X	X									X	X					2	2	40	0	0	Micro	Ruim	5	
94,060	E	Micro		X											X	X					3	3	20	0	0	Micro	Ruim	5	
94,080	D	Micro		X																	1	2	10	0	0	Micro	Ruim	5	
94,100	E	Micro																			1	1	0	0	0	Micro	Ruim	5	
94,120	D	Micro		X	X	X							X								1	1	20	0	0	Micro	Ruim	5	
94,140	E	Micro																			1	1	0	0	0	Micro	Ruim	5	
94,160	D	Micro																			1	2	0	0	0	Micro	Ruim	5	
94,180	E	Micro																			1	1	0	0	0	Micro	Ruim	5	
94,200	D	Micro																			1	2	0	0	0	Micro	Ruim	5	
94,220	E	Micro		X																	1	1	10	0	0	Micro	Ruim	5	
94,240	D	Micro																			1	1	0	0	0	Micro	Ruim	5	
94,260	E	Micro																			1	2	0	0	0	Micro	Ruim	5	
94,280	D	Micro																			1	1	0	0	0	Micro	Ruim	5	
94,300	E	Micro											X		X	X					1	3	0	0	0	Micro	Ruim	5	
94,320	D	Micro																			1	1	0	0	0	Micro	Ruim	5	
94,340	E	Micro																			1	1	0	0	0	Micro	Ruim	5	
94,360	D	Micro		X																	1	1	10	0	0	Micro	Ruim	5	

INVENTÁRIO DO ESTADO DA SUPERFÍCIE DO PAVIMENTO																								DNIT-PRO 06					
RODOVIA: BR-116 (MG)												SEGMENTO: 0,000 ao 817,000												DATA: 03/2007					
TRECHO: Div. BA/MG - Div. MG/RJ												AVALIADOR: Gerson												FOLHA:					
km	Faixa	Pista Tipo Rev.	OK	FC-1			FC-2		FC-3		AF	O	P	EX	D	R	ALC	ATC	DG	Flecha mm		% de Área			ACOSTAMENTO				
				FI	TTC	TLC	J	TB	JE	E															Tipo	Estado	Deg cm	OBS.	
				(1)	(1)	(1)	(2)	(2)	(3)	(3)																			
94,380	E	Micro																			1	1	0	0	0	Micro	Ruim	5	
94,400	D	Micro		X																	1	2	10	0	0	Micro	Ruim	5	
94,420	E	Micro																			1	1	0	0	0	Micro	Ruim	5	
94,440	D	Micro											X								1	1	0	0	0	Micro	Ruim	5	
94,460	E	Micro																			1	1	0	0	0	Micro	Ruim	5	
94,480	D	Micro		X																	1	1	10	0	0	Micro	Ruim	5	
94,500	E	Micro		X																	2	2	10	0	0	Micro	Reg.	5	
94,520	D	Micro																			1	1	0	0	0	Micro	Reg.	5	
94,540	E	Micro																			1	2	0	0	0	Micro	Reg.	5	
94,560	D	Micro																			1	1	0	0	0	Micro	Reg.	5	
94,580	E	Micro																			1	2	0	0	0	Micro	Reg.	5	
94,600	D	Micro																			1	1	0	0	0	Micro	Reg.	5	
94,620	E	Micro																			1	2	0	0	0	Micro	Reg.	5	
94,640	D	Micro																			1	1	0	0	0	Micro	Reg.	5	
94,660	E	Micro																			1	1	0	0	0	Micro	Reg.	5	
94,680	D	Micro		X	X											X					2	2	20	0	0	Micro	Reg.	5	
94,700	E	Micro		X																	1	1	10	0	0	Micro	Reg.	5	
94,720	D	Micro		X																	1	1	10	0	0	Micro	Reg.	5	
94,740	E	Micro																			1	1	0	0	0	Micro	Reg.	5	
94,760	D	Micro		X																	1	2	10	0	0	Micro	Reg.	5	
94,780	E	Micro																			1	1	0	0	0	Micro	Reg.	5	
94,800	D	Micro		X																	1	1	10	0	0	Micro	Reg.	5	
94,820	E	Micro																			1	1	0	0	0	Micro	Reg.	5	
94,840	D	Micro																			1	1	0	0	0	Micro	Reg.	5	
94,860	E	Micro																			1	1	0	0	0	Micro	Reg.	5	
94,880	D	Micro		X									X		X	X					2	2	20	0	0	Micro	Reg.	5	
94,900	E	Micro		X																	2	2	10	0	0	Micro	Reg.	5	
94,920	D	Micro																			1	1	0	0	0	Micro	Reg.	5	
94,940	E	Micro		X												X					1	1	10	0	0	Micro	Reg.	5	
94,960	D	Micro																			1	2	0	0	0	Micro	Reg.	5	
94,980	E	Micro		X																	1	2	10	0	0	Micro	Reg.	5	
95,000	D	Micro		X									X			X					2	2	20	0	0	Micro	Reg.	5	
95,020	E	Micro		X									X								1	1	10	0	0	Micro	Reg.	5	

INVENTÁRIO DO ESTADO DA SUPERFÍCIE DO PAVIMENTO																							DNIT-PRO 06						
RODOVIA: BR-116 (MG)										SEGMENTO: 0,000 ao 817,000										DATA: 03/2007									
TRECHO: Div. BA/MG - Div. MG/RJ										AVALIADOR: Gerson										FOLHA:									
km	Faixa	Pista Tipo Rev.	OK	FC-1			FC-2		FC-3		AF	O	P	EX	D	R	ALC	ATC	DG	Flecha mm		% de Área			ACOSTAMENTO				
				FI	TTC	TLC	J	TB	JE	E										TRI	TRE	FC-1	FC-2	FC-3	Tipo	Estado	Deg cm	OBS.	
				(1)	(1)	(1)	(2)	(2)	(3)	(3)	(4)	(5)	(5)	(6)	(7)	(8)													
95,040	D	Micro		X																	1	1	10	0	0	Micro	Reg.	5	
95,060	E	Micro		X																	1	2	10	0	0	Micro	Reg.	5	
95,080	D	Micro		X									X		X	X					1	1	10	0	0	Micro	Reg.	5	
95,100	E	Micro																			1	2	0	0	0	Micro	Reg.	5	
95,120	D	Micro		X																	1	1	10	0	0	Micro	Reg.	5	
95,140	E	Micro		X									X			X					2	2	10	0	0	Micro	Reg.	5	
95,160	D	Micro		X												X					1	1	10	0	0	Micro	Reg.	5	
95,180	E	Micro		X																	1	1	10	0	0	Micro	Reg.	5	
95,200	D	Micro		X									X								1	1	20	0	0	Micro	Reg.	5	
95,220	E	Micro		X									X		X	X					1	1	10	0	0	Micro	Reg.	5	
95,240	D	Micro																			1	1	0	0	0	Micro	Reg.	5	
95,260	E	Micro		X	X								X			X					1	1	10	0	0	Micro	Reg.	5	
95,280	D	Micro		X									X								1	1	10	0	0	Micro	Reg.	5	
95,300	E	Micro		X									X			X					1	1	10	0	0	Micro	Reg.	5	
95,320	D	Micro																			1	1	0	0	0	Micro	Reg.	5	
95,340	E	Micro		X									X								1	1	10	0	0	Micro	Reg.	5	
95,360	D	Micro																			1	1	0	0	0	Micro	Reg.	5	
95,380	E	Micro		X																	1	2	10	0	0	Micro	Reg.	5	
95,400	D	Micro		X																	1	1	10	0	0	Micro	Reg.	5	
95,420	E	Micro		X																	1	1	10	0	0	Micro	Reg.	5	
95,440	D	Micro		X																	1	1	10	0	0	Micro	Reg.	5	
95,460	E	Micro																			1	1	0	0	0	Micro	Reg.	5	
95,480	D	Micro																			2	2	0	0	0	Micro	Reg.	5	
95,500	E	Micro																			2	2	0	0	0	Micro	Reg.	5	
95,520	D	Micro																			1	2	0	0	0	Micro	Reg.	5	
95,540	E	Micro																			1	1	0	0	0	Não Tem			
95,560	D	Micro																			1	1	0	0	0	Micro	Reg.	5	
95,580	E	Micro																			1	1	0	0	0	Não Tem			
95,600	D	Micro																			0	1	0	0	0	Micro	Reg.	5	
95,620	E	Micro																			1	1	0	0	0	Não Tem			
95,640	D	Micro		X																	0	1	10	0	0	Micro	Reg.	5	
95,660	E	Micro																			1	1	0	0	0	Não Tem			
95,680	D	Micro																			1	1	0	0	0	Micro	Reg.	5	

INVENTÁRIO DO ESTADO DA SUPERFÍCIE DO PAVIMENTO																								DNIT-PRO 06					
RODOVIA: BR-116 (MG)												SEGMENTO: 0,000 ao 817,000												DATA: 03/2007					
TRECHO: Div. BA/MG - Div. MG/RJ												AVALIADOR: Gerson												FOLHA:					
km	Faixa	Pista Tipo Rev.	OK	FC-1			FC-2		FC-3		AF	O	P	EX	D	R	ALC	ATC	DG	Flecha mm		% de Área			ACOSTAMENTO				OBS.
				FI	TTC	TLC	J	TB	JE	E																			
				(1)	(1)	(1)	(2)	(2)	(3)	(3)										TRI	TRE	FC-1	FC-2	FC-3	Tipo	Estado	Deg cm		
95,700	E	Micro	X																		0	0	0	0	0	Não Tem			
95,720	D	Micro	X																		0	0	0	0	0	Micro	Reg.	5	
95,740	E	Micro	X																		0	0	0	0	0	Não Tem			
95,760	D	Micro	X																		0	0	0	0	0	Micro	Reg.	5	
95,780	E	Micro	X																		0	0	0	0	0	Não Tem			
95,800	D	Micro																			0	1	0	0	0	Micro	Reg.	5	
95,820	E	Micro	X																		0	0	0	0	0	Não Tem			
95,840	D	Micro	X																		0	0	0	0	0	Micro	Reg.	5	
95,860	E	Micro	X																		0	0	0	0	0	Não Tem			
95,880	D	Micro																			0	1	0	0	0	Micro	Reg.	5	
95,900	E	Micro																			1	1	0	0	0	Não Tem			
95,920	D	Micro																			1	1	0	0	0	Micro	Reg.	5	
95,940	E	Micro																			1	1	0	0	0	Não Tem			
95,960	D	Micro																			1	1	0	0	0	Micro	Reg.	5	
95,980	E	Micro																			0	1	0	0	0	Não Tem			
96,000	D	Micro																			1	1	0	0	0	Micro	Reg.	5	
96,020	E	Micro																			1	1	0	0	0	Não Tem			
96,040	D	Micro																			0	1	0	0	0	Micro	Reg.	5	
96,060	E	Micro																			1	1	0	0	0	Não Tem			
96,080	D	Micro																			1	1	0	0	0	Micro	Reg.	5	
96,100	E	Micro		X		X															1	1	10	0	0	Não Tem			
96,120	D	Micro																			0	1	0	0	0	Micro	Reg.	5	
96,140	E	Micro																			1	1	0	0	0	Não Tem			
96,160	D	Micro																			1	1	0	0	0	Micro	Reg.	5	
96,180	E	Micro																			1	1	0	0	0	Não Tem			
96,200	D	Micro																			1	1	0	0	0	Micro	Reg.	5	
96,220	E	Micro																			1	1	0	0	0	Não Tem			
96,240	D	Micro																			1	1	0	0	0	Micro	Reg.	5	
96,260	E	Micro																			1	1	0	0	0	Não Tem			
96,280	D	Micro																			1	1	0	0	0	Micro	Reg.	5	
96,300	E	Micro																			1	1	0	0	0	Não Tem			
96,320	D	Micro																			0	1	0	0	0	Micro	Reg.	5	
96,340	E	Micro																			1	1	0	0	0	Não Tem			

INVENTÁRIO DO ESTADO DA SUPERFÍCIE DO PAVIMENTO																											DNIT-PRO 06					
RODOVIA: BR-116 (MG)																		SEGMENTO: 0,000 ao 817,000									DATA: 03/2007					
TRECHO: Div. BA/MG - Div. MG/RJ																		AVALIADOR: Gerson									PISTA: Simples			FOLHA:		
km	Faixa	Pista Tipo Rev.	OK	FC-1			FC-2		FC-3		AF	O	P	EX	D	R	ALC	ATC	DG	Flecha		% de Área			ACOSTAMENTO							
				FI	TTC	TLC	J	TB	JE	E										TRI	TRE	FC-1	FC-2	FC-3	Tipo	Estado	Deg cm	OBS.				
				(1)	(1)	(1)	(2)	(2)	(3)	(3)										(4)	(5)	(5)	(6)	(7)	(8)							
96,360	D	Micro																		1	1	0	0	0	Micro	Reg.	5					
96,380	E	Micro																		1	1	0	0	0	Não Tem							
96,400	D	Micro																		1	1	0	0	0	Micro	Reg.	5					
96,420	E	Micro																		1	1	0	0	0	Não Tem							
96,440	D	Micro																		0	1	0	0	0	Micro	Reg.	5					
96,460	E	Micro																		1	0	0	0	0	Não Tem							
96,480	D	Micro																		1	1	0	0	0	Micro	Reg.	5					
96,500	E	Micro																		1	1	0	0	0	Não Tem							
96,520	D	Micro																		1	1	0	0	0	Micro	Reg.	5					
96,540	E	Micro																		0	1	0	0	0	Não Tem							
96,560	D	Micro																		1	1	0	0	0	Micro	Reg.	5					
96,580	E	Micro																		0	1	0	0	0	Não Tem							
96,600	D	Micro		X		X														1	1	10	0	0	Micro	Reg.	5					
96,620	E	Micro		X																1	1	10	0	0	Não Tem							
96,640	D	Micro																		0	1	0	0	0	Micro	Reg.	5					
96,660	E	Micro																		1	1	0	0	0	Não Tem							
96,680	D	Micro																		1	1	0	0	0	Micro	Reg.	5					
96,700	E	Micro																		1	1	0	0	0	Não Tem							
96,720	D	Micro																		1	1	0	0	0	Micro	Reg.	5					
96,740	E	Micro																		0	1	0	0	0	Não Tem							
96,760	D	Micro																		0	1	0	0	0	Micro	Reg.	5					
96,780	E	Micro		X																1	1	20	0	0	Não Tem							
96,800	D	Micro		X	X								X			X				1	1	20	0	0	Micro	Reg.	5					
96,820	E	Micro																		1	1	0	0	0	Não Tem							
96,840	D	Micro		X		X														1	1	10	0	0	Micro	Reg.	5					
96,860	E	Micro																		1	1	0	0	0	Não Tem							
96,880	D	Micro											X		X	X				2	2	0	0	0	Micro	Reg.	5					
96,900	E	Micro																		1	1	0	0	0	Não Tem							
96,920	D	Micro		X	X	X			X											1	1	10	0	10	Micro	Reg.	5					
96,940	E	Micro		X	X	X														1	1	10	0	0	Não Tem							
96,960	D	Micro		X	X	X										X				1	1	60	0	0	Micro	Reg.	5					
96,980	E	Micro																		1	1	0	0	0	Não Tem							
97,000	D	Micro																		1	1	0	0	0	Micro	Reg.	5	ponte km 97,366				

INVENTÁRIO DO ESTADO DA SUPERFÍCIE DO PAVIMENTO																									DNIT-PRO 06							
RODOVIA: BR-116 (MG)																		SEGMENTO: 0,000 ao 817,000							DATA: 03/2007							
TRECHO: Div. BA/MG - Div. MG/RJ																		AVALIADOR: Gerson							PISTA: Simples				FOLHA:			
km	Faixa	Pista Tipo Rev.	OK	FC-1			FC-2		FC-3		AF	O	P	EX	D	R	ALC	ATC	DG	Flecha mm		% de Área			ACOSTAMENTO							
				FI	TTC	TLC	J	TB	JE	E										TRI	TRE	FC-1	FC-2	FC-3	Tipo	Estado	Deg cm	OBS.				
				(1)	(1)	(1)	(2)	(2)	(3)	(3)										(4)	(5)	(5)	(6)	(7)					(8)			
97,020	E	Micro																		1	1	0	0	0	Não Tem			ao km 97,386				
97,040	D	Micro																		0	1	0	0	0	Micro	Reg.	5					
97,060	E	Micro																		1	1	0	0	0	Não Tem							
97,080	D	Micro																		1	1	0	0	0	Micro	Reg.	5					
97,100	E	Micro																		1	1	0	0	0	Não Tem							
97,120	D	Micro																		0	1	0	0	0	Micro	Reg.	5					
97,140	E	Micro																		1	1	0	0	0	Não Tem							
97,160	D	Micro																		0	1	0	0	0	Micro	Reg.	5					
97,180	E	Micro																		1	1	0	0	0	Não Tem							
97,200	D	Micro																		1	1	0	0	0	Micro	Reg.	5					
97,220	E	Micro																		0	1	0	0	0	Não Tem							
97,240	D	Micro																		1	1	0	0	0	Micro	Reg.	5					
97,260	E	Micro																		0	1	0	0	0	Não Tem							
97,280	D	Micro																		1	1	0	0	0	Micro	Reg.	5					
97,300	E	Micro																		1	1	0	0	0	Micro	Bom	0					
97,320	D	Micro																		1	1	0	0	0	Micro	Reg.	5					
97,340	E	Micro																		1	1	0	0	0	Micro	Bom	0					
97,360	D	Micro																		0	1	0	0	0	Micro	Reg.	5					
97,380	E	Micro																		1	0	0	0	0	Micro	Bom	0					
97,400	D	Micro																		1	1	0	0	0	Micro	Reg.	5					
97,420	E	Micro		X																1	1	10	0	0	Micro	Bom	0					
97,440	D	Micro		X																1	1	10	0	0	Micro	Reg.	5					
97,460	E	Micro																		1	1	0	0	0	Não Tem							
97,480	D	Micro																		1	1	0	0	0	Micro	Reg.	5					
97,500	E	Micro																		1	1	0	0	0	Não Tem							
97,520	D	Micro																		1	1	0	0	0	Micro	Reg.	5					
97,540	E	Micro																		1	1	0	0	0	Não Tem							
97,560	D	Micro																		1	0	0	0	0	Micro	Bom	0					
97,580	E	Micro																		1	1	0	0	0	Não Tem							
97,600	D	Micro																		0	1	0	0	0	Micro	Bom	0					
97,620	E	Micro																		1	1	0	0	0	Não Tem							
97,640	D	Micro		X		X														1	1	10	0	0	Micro	Bom	0					
97,660	E	Micro		X																1	2	10	0	0	Não Tem							

Pesquisas e Estudos de Viabilidade de PPP – Sistema Rodoviário Federal Minas Gerais
PROJETO BR 116 / BR 381

INVENTÁRIO DO ESTADO DA SUPERFÍCIE DO PAVIMENTO																											DNIT-PRO 06					
RODOVIA: BR-116 (MG)																		SEGMENTO: 0,000 ao 817,000									DATA: 03/2007					
TRECHO: Div. BA/MG - Div. MG/RJ																		AVALIADOR: Gerson									PISTA: Simples			FOLHA:		
km	Faixa	Pista Tipo Rev.	OK	FC-1			FC-2		FC-3		AF	O	P	EX	D	R	ALC	ATC	DG	Flecha		% de Área			ACOSTAMENTO							
				FI	TTC	TLC	J	TB	JE	E										TRI	TRE	FC-1	FC-2	FC-3	Tipo	Estado	Deg cm	OBS.				
				(1)	(1)	(1)	(2)	(2)	(3)	(3)										(4)	(5)	(5)	(6)	(7)	(8)							
98,340	E	Micro		X																1	1	10	0	0	Não Tem							
98,360	D	Micro																		1	1	0	0	0	Micro	Reg.	5					
98,380	E	Micro		X																1	1	10	0	0	Não Tem							
98,400	D	Micro																		1	1	0	0	0	Micro	Reg.	5					
98,420	E	Micro		X																1	1	10	0	0	Não Tem							
98,440	D	Micro		X																1	1	10	0	0	Micro	Reg.	5					
98,460	E	Micro																		1	1	0	0	0	Não Tem							
98,480	D	Micro																		1	1	0	0	0	Micro	Reg.	5					
98,500	E	Micro		X																1	1	0	0	0	Não Tem							
98,520	D	Micro		X											X					1	1	0	0	0	Micro	Reg.	5					
98,540	E	Micro		X																1	1	0	0	0	Não Tem							
98,560	D	Micro													X					1	1	0	0	0	Micro	Reg.	5					
98,580	E	Micro		X																1	1	0	0	0	Não Tem							
98,600	D	Micro		X											X					1	1	0	0	0	Micro	Reg.	5					
98,620	E	Micro																		1	1	10	0	0	Não Tem							
98,640	D	Micro																		1	1	10	0	0	Micro	Reg.	5					
98,660	E	Micro																		1	1	10	0	0	Não Tem							
98,680	D	Micro																		1	1	0	0	0	Micro	Reg.	5					
98,700	E	Micro																		1	1	10	0	0	Não Tem							
98,720	D	Micro																		1	1	10	0	0	Micro	Reg.	5					
98,740	E	Micro																		1	1	0	0	0	Não Tem							
98,760	D	Micro																		0	1	0	0	0	Micro	Reg.	5					
98,780	E	Micro																		1	1	0	0	0	Não Tem							
98,800	D	Micro																		1	1	0	0	0	Micro	Reg.	5					
98,820	E	Micro																		0	1	0	0	0	Não Tem							
98,840	D	Micro																		1	1	0	0	0	Micro	Reg.	5					
98,860	E	Micro																		1	1	0	0	0	Não Tem							
98,880	D	Micro																		1	1	0	0	0	Micro	Reg.	5					
98,900	E	Micro																		0	1	0	0	0	Não Tem							
98,920	D	Micro																		1	1	0	0	0	Micro	Reg.	5					
98,940	E	Micro																		1	1	0	0	0	Não Tem							
98,960	D	Micro																		1	1	0	0	0	Micro	Reg.	5					
98,980	E	Micro																		0	1	0	0	0	Não Tem							

INVENTÁRIO DO ESTADO DA SUPERFICIE DO PAVIMENTO																											DNIT-PRO 06					
RODOVIA: BR-116 (MG)																	SEGMENTO: 0,000 ao 817,000										DATA: 03/2007					
TRECHO: Div. BA/MG - Div. MG/RJ																	AVALIADOR: Gerson										PISTA: Simples			FOLHA:		
km	Faixa	Pista Tipo Rev.	OK	FC-1			FC-2		FC-3		AF	O	P	EX	D	R	ALC	ATC	DG	Flecha		% de Área			ACOSTAMENTO							
				FI	TTC	TLC	J	TB	JE	E										TRI	TRE	FC-1	FC-2	FC-3	Tipo	Estado	Deg cm	OBS.				
				(1)	(1)	(1)	(2)	(2)	(3)	(3)										(4)	(5)	(5)	(6)	(7)	(8)							
99,000	D	Micro		X																1	1	10	0	0	Micro	Reg.	5					
99,020	E	Micro		X																1	1	10	0	0	Não Tem							
99,040	D	Micro																		1	1	0	0	0	Micro	Reg.	5					
99,060	E	Micro																		1	1	0	0	0	Não Tem							
99,080	D	Micro		X																1	1	10	0	0	Micro	Reg.	5					
99,100	E	Micro																		1	1	0	0	0	Não Tem							
99,120	D	Micro																		1	1	0	0	0	Micro	Reg.	5					
99,140	E	Micro																		1	1	0	0	0	Não Tem							
99,160	D	Micro																		1	1	0	0	0	Micro	Reg.	5					
99,180	E	Micro		X																1	1	10	0	0	Não Tem							
99,200	D	Micro		X									X			X				1	1	10	0	0	Micro	Reg.	5					
99,220	E	Micro		X																1	1	10	0	0	Não Tem							
99,240	D	Micro																		1	1	0	0	0	Micro	Reg.	5					
99,260	E	Micro		X									X							1	1	20	0	0	Micro	Reg.	5					
99,280	D	Micro		X									X			X				2	2	30	0	0	Micro	Reg.	5					
99,300	E	Micro		X	X	X							X			X				1	1	20	0	0	Micro	Reg.	5					
99,320	D	Micro		X												X				1	1	30	0	0	Micro	Reg.	5					
99,340	E	Micro		X																1	1	20	0	0	Micro	Reg.	5					
99,360	D	Micro		X																1	1	20	0	0	Micro	Reg.	5					
99,380	E	Micro											X		X	X				2	2	0	0	0	Micro	Reg.	5					
99,400	D	Micro		X	X				X						X	X				2	2	20	0	20	Micro	Reg.	5					
99,420	E	Micro		X	X								X		X	X				1	2	30	0	0	Micro	Reg.	5					
99,440	D	Micro		X												X				1	1	20	0	0	Micro	Reg.	5					
99,460	E	Micro		X	X										X	X				1	1	20	0	0	Micro	Reg.	5					
99,480	D	Micro		X	X	X							X		X	X				1	1	20	0	0	Micro	Reg.	5					
99,500	E	Micro		X									X		X	X				2	2	20	0	0	Micro	Reg.	5	ponte km 99,942 ao				
99,520	D	Micro		X									X			X				2	2	10	0	0	Micro	Reg.	5	km 99,980				
99,540	E	Micro		X	X											X				1	1	20	0	0	Micro	Reg.	5					
99,560	D	Micro		X	X	X										X				1	1	20	0	0	Micro	Reg.	5					
99,580	E	Micro			X								X		X					2	2	10	0	0	Micro	Reg.	5					
99,600	D	Micro		X									X			X				2	2	10	0	0	Micro	Reg.	5					
99,620	E	Micro		X											X	X				1	1	10	0	0	Micro	Reg.	5					
99,640	D	Micro		X	X	X			X						X	X				2	2	20	0	0	Micro	Reg.	5					

INVENTÁRIO DO ESTADO DA SUPERFÍCIE DO PAVIMENTO																											DNIT-PRO 06					
RODOVIA: BR-116 (MG)																		SEGMENTO: 0,000 ao 817,000									DATA: 03/2007					
TRECHO: Div. BA/MG - Div. MG/RJ																		AVALIADOR: Gerson									PISTA: Simples			FOLHA:		
km	Faixa	Pista Tipo Rev.	OK	FC-1			FC-2		FC-3		AF	O	P	EX	D	R	ALC	ATC	DG	Flecha mm		% de Área			ACOSTAMENTO							
				FI	TTC	TLC	J	TB	JE	E										TRI	TRE	FC-1	FC-2	FC-3	Tipo	Estado	Deg cm	OBS.				
				(1)	(1)	(1)	(2)	(2)	(3)	(3)										(4)	(5)	(5)	(6)	(7)					(8)			
99,660	E	Micro		X	X	X									X	X				2	2	20	0	0	Micro	Reg.	5					
99,680	D	Micro																		1	1	0	0	0	Micro	Reg.	5					
99,700	E	Micro		X											X					1	1	10	0	0	Micro	Reg.	5					
99,720	D	Micro		X	X										X					2	2	20	0	0	Micro	Reg.	5					
99,740	E	Micro		X									X		X					1	3	20	0	0	Micro	Reg.	5					
99,760	D	Micro																		1	1	0	0	0	Micro	Reg.	5					
99,780	E	Micro		X									X		X	X				1	3	20	0	0	Micro	Reg.	5					
99,800	D	Micro		X												X				1	1	20	0	0	Micro	Reg.	5					
99,820	E	Micro		X									X		X	X				1	1	20	0	0	Micro	Reg.	5					
99,840	D	Micro		X												X				1	2	10	0	0	Micro	Reg.	5					
99,860	E	Micro																		1	1	0	0	0	Micro	Reg.	5					
99,880	D	Micro																		1	1	0	0	0	Micro	Reg.	5					
99,900	E	Micro																		1	1	0	0	0	Micro	Reg.	5					
99,920	D	Micro		X																1	1	10	0	0	Micro	Reg.	5					
99,940	E	Micro		X																1	1	20	0	0	Micro	Reg.	5					
99,960	D	Micro		X																1	1	10	0	0	Micro	Reg.	5					
99,980	E	Micro		X												X				1	1	10	0	0	Micro	Reg.	5					
100,000	D	Micro																		1	1	0	0	0	Micro	Reg.	5					
100,020	E	Micro		X																1	1	10	0	0	Micro	Reg.	5					
100,040	D	Micro																		1	1	0	0	0	Micro	Reg.	5					
100,060	E	Micro																		1	1	0	0	0	Micro	Reg.	5					
100,080	D	Micro																		1	1	0	0	0	Micro	Reg.	5					
100,100	E	Micro																		1	1	0	0	0	Micro	Reg.	5					
100,120	D	Micro																		1	1	0	0	0	Micro	Reg.	5					
100,140	E	Micro		X												X				1	1	10	0	0	Micro	Reg.	5					
100,160	D	Micro		X																1	1	10	0	0	Micro	Reg.	5					
100,180	E	Micro																		1	1	0	0	0	Micro	Reg.	5					
100,200	D	Micro		X		X														1	1	10	0	0	Micro	Reg.	5					
100,220	E	Micro		X																1	1	10	0	0	Micro	Reg.	5					
100,240	D	Micro		X		X														1	1	10	0	0	Micro	Reg.	5					
100,260	E	Micro																		1	1	0	0	0	Micro	Reg.	5					
100,280	D	Micro																		1	1	10	0	0	Micro	Reg.	5					
100,300	E	Micro																		1	1	0	0	0	Micro	Reg.	5					

INVENTÁRIO DO ESTADO DA SUPERFÍCIE DO PAVIMENTO																											DNIT-PRO 06					
RODOVIA: BR-116 (MG)																		SEGMENTO: 0,000 ao 817,000									DATA: 03/2007					
TRECHO: Div. BA/MG - Div. MG/RJ																		AVALIADOR: Gerson									PISTA: Simples			FOLHA:		
km	Faixa	Pista Tipo Rev.	OK	FC-1			FC-2		FC-3		AF	O	P	EX	D	R	ALC	ATC	DG	Flecha mm		% de Área			ACOSTAMENTO							
				FI (1)	TTC (1)	TLC (1)	J (2)	TB (2)	JE (3)	E (3)										TRI	TRE	FC-1	FC-2	FC-3	Tipo	Estado	Deg cm	OBS.				
100,320	D	Micro		X											X					1	1	20	0	0	Micro	Reg.	5					
100,340	E	Micro		X																1	1	10	0	0	Micro	Reg.	5					
100,360	D	Micro		X																1	1	10	0	0	Micro	Reg.	5					
100,380	E	Micro		X																1	1	10	0	0	Micro	Reg.	5					
100,400	D	Micro																		1	1	0	0	0	Micro	Reg.	5					
100,420	E	Micro		X																1	1	10	0	0	Micro	Reg.	5					
100,440	D	Micro		X																1	1	10	0	0	Micro	Reg.	5					
100,460	E	Micro		X																1	1	10	0	0	Micro	Reg.	5					
100,480	D	Micro		X																1	1	10	0	0	Micro	Reg.	5					
100,500	E	Micro																		1	1	0	0	0	Micro	Reg.	5					
100,520	D	Micro																		1	1	0	0	0	Micro	Reg.	5					
100,540	E	Micro																		1	1	0	0	0	Micro	Reg.	5					
100,560	D	Micro		X																1	1	10	0	0	Micro	Reg.	5					
100,580	E	Micro																		1	1	0	0	0	Micro	Reg.	5					
100,600	D	Micro		X																1	1	10	0	0	Micro	Reg.	5					
100,620	E	Micro		X																1	1	10	0	0	Micro	Reg.	5					
100,640	D	Micro		X																1	1	10	0	0	Micro	Reg.	5					
100,660	E	Micro																		1	1	0	0	0	Micro	Reg.	5					
100,680	D	Micro		X											X					1	1	10	0	0	Micro	Reg.	5					
100,700	E	Micro		X																1	1	10	0	0	Micro	Reg.	5					
100,720	D	Micro		X											X					1	1	10	0	0	Micro	Reg.	5					
100,740	E	Micro		X	X															2	3	20	0	0	Micro	Reg.	5					
100,760	D	Micro																		1	1	0	0	0	Micro	Reg.	5					
100,780	E	Micro		X																1	2	10	0	0	Micro	Reg.	5					
100,800	D	Micro																		1	1	0	0	0	Micro	Reg.	5					
100,820	E	Micro																		1	1	0	0	0	Micro	Reg.	5					
100,840	D	Micro																		1	1	0	0	0	Micro	Reg.	5					
100,860	E	Micro																		1	1	0	0	0	Micro	Reg.	5					
100,880	D	Micro		X	X										X					2	3	20	0	0	Micro	Reg.	5					
100,900	E	Micro		X											X					3	2	10	0	0	Micro	Reg.	5					
100,920	D	Micro		X																1	2	10	0	0	Micro	Reg.	5					
100,940	E	Micro		X																1	1	10	0	0	Micro	Reg.	5					
100,960	D	Micro																		1	1	0	0	0	Micro	Reg.	5					

INVENTÁRIO DO ESTADO DA SUPERFÍCIE DO PAVIMENTO																											DNIT-PRO 06					
RODOVIA: BR-116 (MG)																		SEGMENTO: 0,000 ao 817,000									DATA: 03/2007					
TRECHO: Div. BA/MG - Div. MG/RJ																		AVALIADOR: Gerson									PISTA: Simples			FOLHA:		
km	Faixa	Pista Tipo Rev.	OK	FC-1			FC-2		FC-3		AF	O	P	EX	D	R	ALC	ATC	DG	Flecha		% de Área			ACOSTAMENTO							
				FI	TTC	TLC	J	TB	JE	E										TRI	TRE	FC-1	FC-2	FC-3	Tipo	Estado	Deg cm	OBS.				
				(1)	(1)	(1)	(2)	(2)	(3)	(3)										(4)	(5)	(5)	(6)	(7)					(8)			
100,980	E	Micro		X	X															2	2	30	0	0	Micro	Reg.	5					
101,000	D	Micro		X																1	1	20	0	0	Micro	Reg.	5					
101,020	E	Micro		X																2	2	20	0	0	Micro	Reg.	5					
101,040	D	Micro		X																1	1	10	0	0	Micro	Reg.	5					
101,060	E	Micro		X																2	2	10	0	0	Micro	Reg.	5					
101,080	D	Micro		X																1	1	10	0	0	Micro	Reg.	5					
101,100	E	Micro		X																2	2	10	0	0	Micro	Reg.	5					
101,120	D	Micro		X											X	X				2	3	10	0	0	Micro	Reg.	5					
101,140	E	Micro		X																2	2	10	0	0	Micro	Reg.	5					
101,160	D	Micro														X				1	1	0	0	0	Terra	Reg.	5					
101,180	E	Micro													X	X				3	4	0	0	0	Micro	Reg.	5					
101,200	D	Micro		X																1	1	10	0	0	Terra	Reg.	5					
101,220	E	Micro		X	X										X					4	4	60	0	0	Micro	Reg.	5					
101,240	D	Micro		X					X						X	X				1	2	30	0	30	Terra	Reg.	5					
101,260	E	Micro		X	X										X					3	3	50	0	0	Micro	Reg.	5					
101,280	D	Micro		X																1	1	20	0	0	Terra	Reg.	5					
101,300	E	Micro		X												X				3	2	30	0	0	Micro	Reg.	5					
101,320	D	Micro		X		X														1	1	20	0	0	Terra	Reg.	5					
101,340	E	Micro		X																1	1	10	0	0	Micro	Reg.	5					
101,360	D	Micro		X																2	2	10	0	0	Terra	Reg.	5					
101,380	E	Micro		X																1	1	10	0	0	Micro	Reg.	5					
101,400	D	Micro		X																2	2	10	0	0	Terra	Reg.	5					
101,420	E	Micro		X																1	1	10	0	0	Micro	Reg.	5					
101,440	D	Micro		X		X														2	2	20	0	0	Terra	Reg.	5					
101,460	E	Micro		X	X	X										X				2	2	20	0	0	Micro	Reg.	5					
101,480	D	Micro		X																2	1	10	0	0	Terra	Reg.	5					
101,500	E	Micro		X																1	1	10	0	0	Micro	Reg.	5					
101,520	D	Micro																		1	1	0	0	0	Micro	Reg.	5					
101,540	E	Micro																		1	1	0	0	0	Micro	Reg.	5					
101,560	D	Micro																		1	1	0	0	0	Micro	Reg.	5					
101,580	E	Micro		X												X				1	1	10	0	0	Micro	Reg.	5					
101,600	D	Micro																		1	1	0	0	0	Micro	Reg.	5					
101,620	E	Micro																		1	1	0	0	0	Micro	Reg.	5					

INVENTÁRIO DO ESTADO DA SUPERFÍCIE DO PAVIMENTO																											DNIT-PRO 06							
RODOVIA: BR-116 (MG)																	SEGMENTO: 0,000 ao 817,000										DATA: 03/2007							
TRECHO: Div. BA/MG - Div. MG/RJ																	AVALIADOR: Gerson										PISTA: Simples				FOLHA:			
km	Faixa	Pista Tipo Rev.	OK	FC-1			FC-2		FC-3		AF	O	P	EX	D	R	ALC	ATC	DG	Flecha		% de Área			ACOSTAMENTO									
				FI	TTC	TLC	J	TB	JE	E										TRI	TRE	FC-1	FC-2	FC-3	Tipo	Estado	Deg	OBS.						
				(1)	(1)	(1)	(2)	(2)	(3)	(3)										(4)	(5)	(5)	(6)	(7)	(8)					cm				
101,640	D	Micro		X	X	X										X				1	2	30	0	0	Micro	Reg.	5							
101,660	E	Micro																		1	1	0	0	0	Micro	Reg.	5							
101,680	D	Micro																		1	1	0	0	0	Micro	Reg.	5							
101,700	E	Micro		X												X				1	1	10	0	0	Micro	Reg.	5							
101,720	D	Micro																		1	1	0	0	0	Micro	Reg.	5							
101,740	E	Micro																		1	2	0	0	0	Micro	Reg.	5							
101,760	D	Micro		X	X	X							X			X				1	1	40	0	0	Micro	Reg.	5							
101,780	E	Micro		X									X							1	1	20	0	0	Micro	Reg.	5							
101,800	D	Micro		X																1	1	10	0	0	Micro	Reg.	5							
101,820	E	Micro		X									X			X				1	1	20	0	0	Micro	Reg.	5							
101,840	D	Micro																		1	1	0	0	0	Micro	Reg.	5							
101,860	E	Micro																		1	1	0	0	0	Micro	Reg.	5							
101,880	D	Micro		X																1	1	10	0	0	Micro	Reg.	5							
101,900	E	Micro																		1	1	0	0	0	Micro	Reg.	5							
101,920	D	Micro		X									X		X	X				1	1	10	0	0	Micro	Reg.	5							
101,940	E	Micro		X									X							1	2	10	0	0	Micro	Reg.	5							
101,960	D	Micro		X									X			X				1	1	20	0	0	Micro	Reg.	5							
101,980	E	Micro		X									X			X				1	2	20	0	0	Micro	Reg.	5							
102,000	D	Micro		X																1	1	10	0	0	Micro	Reg.	5							
102,020	E	Micro		X									X		X	X				2	2	20	0	0	Micro	Reg.	5							
102,040	D	Micro																		1	2	0	0	0	Micro	Reg.	5							
102,060	E	Micro		X																1	1	10	0	0	Micro	Reg.	5							
102,080	D	Micro																		1	2	0	0	0	Micro	Reg.	5							
102,100	E	Micro		X									X			X				1	2	10	0	0	Micro	Reg.	5							
102,120	D	Micro		X	X								X							1	1	10	0	0	Micro	Reg.	5							
102,140	E	Micro																		1	1	0	0	0	Micro	Reg.	5							
102,160	D	Micro		X									X			X				1	1	10	0	0	Micro	Reg.	5							
102,180	E	Micro		X																1	1	20	0	0	Micro	Reg.	5							
102,200	D	Micro		X									X		X	X				1	1	20	0	0	Micro	Reg.	5							
102,220	E	Micro		X									X			X				2	2	10	0	0	Micro	Reg.	5							
102,240	D	Micro		X	X								X		X	X				1	1	20	0	0	Micro	Reg.	5							
102,260	E	Micro		X																1	1	10	0	0	Micro	Reg.	5							
102,280	D	Micro		X												X				1	1	20	0	0	Micro	Reg.	5							

INVENTÁRIO DO ESTADO DA SUPERFÍCIE DO PAVIMENTO																										DNIT-PRO 06		
RODOVIA: BR-116 (MG)												SEGMENTO: 0,000 ao 817,000												DATA: 03/2007				
TRECHO: Div. BA/MG - Div. MG/RJ												AVALIADOR: Gerson												PISTA: Simples		FOLHA:		
km	Faixa	Pista Tipo Rev.	OK	FC-1			FC-2		FC-3		AF	O	P	EX	D	R	ALC	ATC	DG	Flecha mm		% de Área			ACOSTAMENTO			
				FI	TTC	TLC	J	TB	JE	E										TRI	TRE	FC-1	FC-2	FC-3	Tipo	Estado	Deg cm	OBS.
				(1)	(1)	(1)	(2)	(2)	(3)	(3)										(4)	(5)	(5)	(6)	(7)	(8)			
102,300	E	Micro																		1	2	0	0	0	Micro	Reg.	5	
102,320	D	Micro		X																1	1	10	0	0	Micro	Reg.	5	
102,340	E	Micro		X																1	1	10	0	0	Micro	Reg.	5	
102,360	D	Micro																		1	2	0	0	0	Micro	Reg.	5	
102,380	E	Micro		X																2	2	10	0	0	Micro	Reg.	5	
102,400	D	Micro		X		X														2	2	10	0	0	Micro	Reg.	5	
102,420	E	Micro																		1	1	0	0	0	Micro	Reg.	5	
102,440	D	Micro																		1	2	0	0	0	Micro	Reg.	5	
102,460	E	Micro		X	X															1	2	10	0	0	Micro	Reg.	5	
102,480	D	Micro		X																1	1	10	0	0	Micro	Reg.	5	
102,500	E	Micro		X										X						2	2	10	0	0	Micro	Reg.	5	
102,520	D	Micro		X									X		X	X				1	1	20	0	0	Micro	Reg.	5	
102,540	E	Micro		X										X	X					2	2	30	0	0	Micro	Reg.	5	
102,560	D	Micro		X			X							X	X					2	1	10	10	0	Micro	Reg.	5	
102,580	E	Micro		X																1	1	10	0	0	Micro	Reg.	5	
102,600	D	Micro																		1	1	0	0	0	Micro	Reg.	5	
102,620	E	Micro		X									X			X				2	2	10	0	0	Micro	Reg.	5	
102,640	D	Micro		X			X							X	X					2	1	10	10	0	Micro	Reg.	5	
102,660	E	Micro		X									X		X	X				2	2	20	0	0	Micro	Reg.	5	
102,680	D	Micro		X									X			X				1	1	10	0	0	Micro	Reg.	5	
102,700	E	Micro		X																1	1	30	0	0	Micro	Reg.	5	
102,720	D	Micro		X	X								X		X	X				1	2	10	0	0	Micro	Reg.	5	
102,740	E	Micro		X																1	1	10	0	0	Micro	Reg.	5	
102,760	D	Micro		X																1	1	10	0	0	Micro	Reg.	5	
102,780	E	Micro		X																1	2	10	0	0	Micro	Reg.	5	
102,800	D	Micro																		1	1	0	0	0	Micro	Reg.	5	
102,820	E	Micro																		1	1	0	0	0	Micro	Reg.	5	
102,840	D	Micro																		1	1	0	0	0	Micro	Reg.	5	
102,860	E	Micro		X																1	1	10	0	0	Micro	Reg.	5	
102,880	D	Micro																		1	1	0	0	0	Micro	Reg.	5	
102,900	E	Micro		X																1	1	10	0	0	Micro	Reg.	5	
102,920	D	Micro																		1	1	0	0	0	Micro	Reg.	5	
102,940	E	Micro																		1	1	0	0	0	Micro	Reg.	5	

INVENTÁRIO DO ESTADO DA SUPERFÍCIE DO PAVIMENTO																											DNIT-PRO 06					
RODOVIA: BR-116 (MG)																		SEGMENTO: 0,000 ao 817,000									DATA: 03/2007					
TRECHO: Div. BA/MG - Div. MG/RJ																		AVALIADOR: Gerson									PISTA: Simples			FOLHA:		
km	Faixa	Pista Tipo Rev.	OK	FC-1			FC-2		FC-3		AF	O	P	EX	D	R	ALC	ATC	DG	Flecha mm		% de Área			ACOSTAMENTO							
				FI	TTC	TLC	J	TB	JE	E										TRI	TRE	FC-1	FC-2	FC-3	Tipo	Estado	Deg cm	OBS.				
				(1)	(1)	(1)	(2)	(2)	(3)	(3)										(4)	(5)	(5)	(6)	(7)	(8)							
102,960	D	Micro																		1	1	0	0	0	Micro	Reg.	5					
102,980	E	Micro		X																1	1	10	0	0	Micro	Reg.	5					
103,000	D	Micro																		1	1	0	0	0	Micro	Reg.	5					
103,020	E	Micro																		1	1	0	0	0	Micro	Reg.	5					
103,040	D	Micro		X									X							1	1	10	0	0	Micro	Reg.	5					
103,060	E	Micro																		1	1	0	0	0	Micro	Reg.	5					
103,080	D	Micro																		1	1	0	0	0	Micro	Reg.	5					
103,100	E	Micro																		1	1	0	0	0	Micro	Reg.	5					
103,120	D	Micro																		1	1	0	0	0	Micro	Ruim	5					
103,140	E	Micro																		1	1	0	0	0	Micro	Reg.	5					
103,160	D	Micro																		1	1	0	0	0	Micro	Ruim	5					
103,180	E	Micro																		1	1	0	0	0	Micro	Reg.	5					
103,200	D	Micro																		1	1	0	0	0	Micro	Ruim	5					
103,220	E	Micro																		1	2	0	0	0	Micro	Reg.	5					
103,240	D	Micro																		1	1	0	0	0	Micro	Ruim	5					
103,260	E	Micro																		1	1	0	0	0	Micro	Reg.	5					
103,280	D	Micro																		1	1	0	0	0	Micro	Ruim	5					
103,300	E	Micro																		1	1	0	0	0	Micro	Reg.	5					
103,320	D	Micro		X									X		X	X				1	1	20	0	0	Micro	Ruim	5					
103,340	E	Micro																		2	2	0	0	0	Micro	Reg.	5					
103,360	D	Micro		X																1	1	10	0	0	Micro	Ruim	5					
103,380	E	Micro		X																2	2	10	0	0	Micro	Reg.	5					
103,400	D	Micro		X											X					1	1	10	0	0	Micro	Ruim	5					
103,420	E	Micro												X	X					2	2	0	0	0	Micro	Reg.	5					
103,440	D	Micro		X		X									X					1	1	20	0	0	Micro	Ruim	5					
103,460	E	Micro		X										X	X					2	2	10	0	0	Micro	Reg.	5					
103,480	D	Micro		X											X					1	1	20	0	0	Micro	Ruim	5					
103,500	E	Micro		X											X					2	2	10	0	0	Micro	Ruim	5					
103,520	D	Micro													X					1	1	0	0	0	Micro	Ruim	5					
103,540	E	Micro											X		X	X				2	2	0	0	0	Micro	Ruim	5					
103,560	D	Micro		X	X	X								X	X					2	2	60	0	0	Micro	Ruim	5					
103,580	E	Micro											X		X					2	2	0	0	0	Micro	Ruim	5					
103,600	D	Micro				X			X				X		X	X				2	2	30	0	30	Micro	Ruim	5					

INVENTÁRIO DO ESTADO DA SUPERFÍCIE DO PAVIMENTO																									DNIT-PRO 06				
RODOVIA: BR-116 (MG)										SEGMENTO: 0,000 ao 817,000															DATA: 03/2007				
TRECHO: Div. BA/MG - Div. MG/RJ										AVALIADOR: Gerson										PISTA: Simples					FOLHA:				
km	Faixa	Pista Tipo Rev.	OK	FC-1			FC-2		FC-3		AF	O	P	EX	D	R	ALC	ATC	DG	Flecha mm		% de Área			ACOSTAMENTO				
				FI	TTC	TLC	J	TB	JE	E										TRI	TRE	FC-1	FC-2	FC-3	Tipo	Estado	Deg cm	OBS.	
				(1)	(1)	(1)	(2)	(2)	(3)	(3)										(4)	(5)	(5)	(6)	(7)	(8)				
103,620	E	Micro		X								X		X	X					2	2	10	0	0	Micro	Ruim	5		
103,640	D	Micro		X	X	X						X		X	X					2	2	40	0	0	Micro	Ruim	5		
103,660	E	Micro		X								X		X	X					1	2	20	0	0	Micro	Ruim	5		
103,680	D	Micro		X					X					X	X					1	2	20	0	0	Micro	Ruim	5		
103,700	E	Micro		X										X	X					2	2	20	0	0	Micro	Ruim	5		
103,720	D	Micro		X		X														2	2	20	0	0	Micro	Ruim	5		
103,740	E	Micro		X											X					1	1	20	0	0	Micro	Ruim	5		
103,760	D	Micro		X																1	1	20	0	0	Micro	Ruim	5		
103,780	E	Micro		X																1	1	10	0	0	Micro	Ruim	5		
103,800	D	Micro		X								X			X					1	1	20	0	0	Micro	Ruim	5		
103,820	E	Micro		X																1	1	10	0	0	Micro	Ruim	5		
103,840	D	Micro		X			X													1	1	10	10	0	Micro	Bom	3		
103,860	E	Micro																		1	1	0	0	0	Micro	Bom	3		
103,880	D	Micro		X																1	2	10	0	0	Micro	Bom	3		
103,900	E	Micro																		1	1	0	0	0	Micro	Bom	3		
103,920	D	Micro		X																1	1	10	0	0	Micro	Bom	3		
103,940	E	Micro																		1	1	0	0	0	Micro	Bom	3		
103,960	D	Micro		X		X			X					X	X					1	1	10	0	10	Micro	Bom	3		
103,980	E	Micro		X		X														1	2	10	0	0	Micro	Bom	3		
104,000	D	Micro		X											X					1	1	10	0	0	Micro	Bom	3		
104,020	E	Micro		X																1	2	10	0	0	Micro	Bom	3		
104,040	D	Micro		X											X					1	1	10	0	0	Micro	Bom	3		
104,060	E	Micro																		1	1	0	0	0	Micro	Bom	3		
104,080	D	Micro		X																1	1	10	0	0	Micro	Bom	3		
104,100	E	Micro																		1	1	0	0	0	Micro	Bom	3		
104,120	D	Micro		X	X															1	1	10	0	0	Micro	Bom	3		
104,140	E	Micro																		1	1	0	0	0	Micro	Bom	3		
104,160	D	Micro		X																1	1	10	0	0	Micro	Bom	3		
104,180	E	Micro																		1	1	0	0	0	Micro	Bom	3		
104,200	D	Micro		X																1	1	10	0	0	Micro	Bom	3		
104,220	E	Micro																		1	1	0	0	0	Micro	Bom	3		
104,240	D	Micro		X	X	X														1	1	10	0	0	Micro	Bom	3		
104,260	E	Micro																		1	1	0	0	0	Micro	Bom	3		

INVENTÁRIO DO ESTADO DA SUPERFÍCIE DO PAVIMENTO																											DNIT-PRO 06					
RODOVIA: BR-116 (MG)																		SEGMENTO: 0,000 ao 817,000									DATA: 03/2007					
TRECHO: Div. BA/MG - Div. MG/RJ																		AVALIADOR: Gerson									PISTA: Simples			FOLHA:		
km	Faixa	Pista Tipo Rev.	OK	FC-1			FC-2		FC-3		AF	O	P	EX	D	R	ALC	ATC	DG	Flecha		% de Área			ACOSTAMENTO							
				FI	TTC	TLC	J	TB	JE	E										TRI	TRE	FC-1	FC-2	FC-3	Tipo	Estado	Deg cm	OBS.				
				(1)	(1)	(1)	(2)	(2)	(3)	(3)																			(4)	(5)	(5)	(6)
104,280	D	Micro		X																1	1	10	0	0	Micro	Bom	3					
104,300	E	Micro																		1	1	0	0	0	Não Tem							
104,320	D	Micro																		1	1	0	0	0	Micro	Bom	3					
104,340	E	Micro																		1	1	0	0	0	Não Tem							
104,360	D	Micro																		1	1	0	0	0	Micro	Bom	3					
104,380	E	Micro																		1	1	0	0	0	Não Tem							
104,400	D	Micro																		1	1	0	0	0	Micro	Bom	3					
104,420	E	Micro																		1	1	0	0	0	Não Tem							
104,440	D	Micro																		1	1	0	0	0	Micro	Bom	3					
104,460	E	Micro																		1	1	0	0	0	Não Tem							
104,480	D	Micro																		1	1	0	0	0	Micro	Bom	3					
104,500	E	Micro														X				1	1	0	0	0	Não Tem							
104,520	D	Micro																		1	1	0	0	0	Micro	Bom	3					
104,540	E	Micro																		1	1	0	0	0	Não Tem							
104,560	D	Micro																		1	1	0	0	0	Micro	Bom	3					
104,580	E	Micro		X																1	1	10	0	0	Não Tem							
104,600	D	Micro																		1	1	0	0	0	Micro	Bom	3					
104,620	E	Micro																		1	1	0	0	0	Não Tem							
104,640	D	Micro																		1	1	0	0	0	Micro	Bom	3					
104,660	E	Micro																		1	1	0	0	0	Não Tem							
104,680	D	Micro																		1	1	0	0	0	Micro	Bom	3					
104,700	E	Micro																		1	1	0	0	0	Não Tem							
104,720	D	Micro		X																1	1	10	0	0	Micro	Bom	3					
104,740	E	Micro																		1	1	0	0	0	Não Tem							
104,760	D	Micro																		1	1	0	0	0	Micro	Bom	3					
104,780	E	Micro																		1	1	0	0	0	Não Tem							
104,800	D	Micro	X																	0	0	0	0	0	Micro	Bom	3					
104,820	E	Micro		X																0	1	10	0	0	Não Tem							
104,840	D	Micro		X																1	1	10	0	0	Micro	Bom	3					
104,860	E	Micro	X																	0	0	0	0	0	Não Tem							
104,880	D	Micro	X																	0	0	0	0	0	Micro	Bom	3					
104,900	E	Micro	X																	0	0	0	0	0	Não Tem							
104,920	D	Micro	X																	0	0	0	0	0	Micro	Bom	3					

INVENTÁRIO DO ESTADO DA SUPERFÍCIE DO PAVIMENTO																											DNIT-PRO 06					
RODOVIA: BR-116 (MG)																		SEGMENTO: 0,000 ao 817,000									DATA: 03/2007					
TRECHO: Div. BA/MG - Div. MG/RJ																		AVALIADOR: Gerson									PISTA: Simples			FOLHA:		
km	Faixa	Pista Tipo Rev.	OK	FC-1			FC-2		FC-3		AF	O	P	EX	D	R	ALC	ATC	DG	Flecha		% de Área			ACOSTAMENTO							
				FI	TTC	TLC	J	TB	JE	E										TRI	TRE	FC-1	FC-2	FC-3	Tipo	Estado	Deg cm	OBS.				
				(1)	(1)	(1)	(2)	(2)	(3)	(3)										(4)	(5)	(5)	(6)	(7)	(8)							
104,940	E	Micro	X																	0	0	0	0	0	Não Tem							
104,960	D	Micro	X																	0	0	0	0	0	Micro	Bom	3					
104,980	E	Micro	X																	0	0	0	0	0	Não Tem							
105,000	D	Micro																		1	1	0	0	0	Micro	Bom	3					
105,020	E	Micro																		1	1	0	0	0	Não Tem							
105,040	D	Micro																		1	1	0	0	0	Micro	Bom	3					
105,060	E	Micro																		0	1	0	0	0	Não Tem							
105,080	D	Micro																		1	1	0	0	0	Micro	Bom	3					
105,100	E	Micro		X																1	1	10	0	0	Não Tem							
105,120	D	Micro		X	X	X														1	1	10	0	0	Micro	Bom	3					
105,140	E	Micro																		1	1	0	0	0	Não Tem							
105,160	D	Micro																		1	1	0	0	0	Micro	Bom	3					
105,180	E	Micro																		1	1	0	0	0	Não Tem							
105,200	D	Micro																		1	1	0	0	0	Micro	Bom	3					
105,220	E	Micro																		1	1	0	0	0	Não Tem							
105,240	D	Micro																		1	1	0	0	0	Micro	Bom	3					
105,260	E	Micro																		1	1	0	0	0	Não Tem							
105,280	D	Micro																		1	1	0	0	0	Micro	Bom	3					
105,300	E	Micro																		0	1	0	0	0	Não Tem							
105,320	D	Micro																		0	1	0	0	0	Micro	Bom	3					
105,340	E	Micro			X															1	1	10	0	0	Não Tem							
105,360	D	Micro			X															1	1	10	0	0	Micro	Bom	3					
105,380	E	Micro	X																	0	0	0	0	0	Não Tem							
105,400	D	Micro	X																	0	0	0	0	0	Micro	Bom	3					
105,420	E	Micro	X																	0	0	0	0	0	Não Tem							
105,440	D	Micro	X																	0	0	0	0	0	Micro	Bom	3					
105,460	E	Micro	X																	0	0	0	0	0	Não Tem							
105,480	D	Micro	X																	0	0	0	0	0	Micro	Bom	3					
105,500	E	Micro	X																	0	0	0	0	0	Não Tem							
105,520	D	Micro		X																1	1	10	0	0	Micro	Bom	3					
105,540	E	Micro	X																	0	0	0	0	0	Micro	Bom	3					
105,560	D	Micro	X																	0	0	0	0	0	Micro	Bom	3					
105,580	E	Micro	X																	0	0	0	0	0	Micro	Bom	3					

INVENTÁRIO DO ESTADO DA SUPERFÍCIE DO PAVIMENTO																											DNIT-PRO 06					
RODOVIA: BR-116 (MG)																		SEGMENTO: 0,000 ao 817,000									DATA: 03/2007					
TRECHO: Div. BA/MG - Div. MG/RJ																		AVALIADOR: Gerson									PISTA: Simples			FOLHA:		
km	Faixa	Pista Tipo Rev.	OK	FC-1			FC-2		FC-3		AF	O	P	EX	D	R	ALC	ATC	DG	Flecha		% de Área			ACOSTAMENTO							
				FI	TTC	TLC	J	TB	JE	E										TRI	TRE	FC-1	FC-2	FC-3	Tipo	Estado	Deg cm	OBS.				
				(1)	(1)	(1)	(2)	(2)	(3)	(3)																						
105,600	D	Micro	X																	0	0	0	0	0	Micro	Bom	3					
105,620	E	Micro				X														1	1	10	0	0	Micro	Bom	3					
105,640	D	Micro		X																1	1	10	0	0	Micro	Bom	3					
105,660	E	Micro		X		X														1	1	10	0	0	Micro	Bom	3					
105,680	D	Micro	X																	0	0	0	0	0	Micro	Bom	3					
105,700	E	Micro	X																	0	0	0	0	0	Micro	Bom	3					
105,720	D	Micro	X																	0	0	0	0	0	Micro	Bom	3					
105,740	E	Micro	X																	0	0	0	0	0	Micro	Bom	3					
105,760	D	Micro	X																	0	0	0	0	0	Micro	Bom	3					
105,780	E	Micro	X																	0	0	0	0	0	Micro	Bom	3					
105,800	D	Micro		X																0	1	10	0	0	Micro	Bom	3					
105,820	E	Micro	X																	0	0	0	0	0	Micro	Bom	3					
105,840	D	Micro		X		X														0	1	10	0	0	Micro	Bom	3					
105,860	E	Micro		X																0	1	10	0	0	Micro	Bom	3					
105,880	D	Micro		X																0	1	10	0	0	Micro	Bom	3					
105,900	E	Micro																		1	1	0	0	0	Micro	Bom	3					
105,920	D	Micro																		1	1	0	0	0	Micro	Bom	3					
105,940	E	Micro																		0	1	0	0	0	Micro	Bom	3					
105,960	D	Micro		X																1	2	10	0	0	Micro	Bom	3					
105,980	E	Micro																		1	1	0	0	0	Micro	Bom	3					
106,000	D	Micro																		0	0	0	0	0	Micro	Bom	3					
106,020	E	Micro																		0	0	0	0	0	Micro	Bom	3					
106,040	D	Micro	X																	0	0	0	0	0	Micro	Bom	3					
106,060	E	Micro	X																	0	0	0	0	0	Micro	Bom	3					
106,080	D	Micro	X																	0	0	0	0	0	Micro	Bom	3					
106,100	E	Micro	X																	0	0	0	0	0	Micro	Bom	3					
106,120	D	Micro	X																	0	0	0	0	0	Micro	Bom	3					
106,140	E	Micro	X																	0	0	0	0	0	Micro	Bom	3					
106,160	D	Micro	X																	0	0	0	0	0	Micro	Bom	3					
106,180	E	Micro	X																	0	0	0	0	0	Micro	Bom	3					
106,200	D	Micro		X																1	1	10	0	0	Micro	Bom	3					
106,220	E	Micro	X																	0	0	0	0	0	Micro	Bom	3					
106,240	D	Micro	X																	0	0	0	0	0	Micro	Bom	3					

INVENTÁRIO DO ESTADO DA SUPERFÍCIE DO PAVIMENTO																											DNIT-PRO 06					
RODOVIA: BR-116 (MG)																		SEGMENTO: 0,000 ao 817,000									DATA: 03/2007					
TRECHO: Div. BA/MG - Div. MG/RJ																		AVALIADOR: Gerson									PISTA: Simples			FOLHA:		
km	Faixa	Pista Tipo Rev.	OK	FC-1			FC-2		FC-3		AF	O	P	EX	D	R	ALC	ATC	DG	Flecha		% de Área			ACOSTAMENTO							
				FI	TTC	TLC	J	TB	JE	E										TRI	TRE	FC-1	FC-2	FC-3	Tipo	Estado	Deg cm	OBS.				
				(1)	(1)	(1)	(2)	(2)	(3)	(3)										(4)	(5)	(5)	(6)	(7)	(8)							
106,260	E	Micro	X																	0	0	0	0	0	Micro	Bom	3					
106,280	D	Micro																		1	1	0	0	0	Micro	Bom	3					
106,300	E	Micro																		1	1	0	0	0	Micro	Bom	3					
106,320	D	Micro																		1	1	0	0	0	Micro	Bom	3					
106,340	E	Micro																		1	1	0	0	0	Micro	Bom	3					
106,360	D	Micro	X																	0	0	0	0	0	Micro	Bom	3					
106,380	E	Micro	X																	0	0	0	0	0	Micro	Bom	3					
106,400	D	Micro																		0	1	0	0	0	Micro	Bom	3					
106,420	E	Micro																		1	1	0	0	0	Micro	Bom	3					
106,440	D	Micro	X																	0	0	0	0	0	Micro	Bom	3					
106,460	E	Micro	X																	0	0	0	0	0	Micro	Bom	3					
106,480	D	Micro																		0	1	0	0	0	Micro	Bom	3					
106,500	E	Micro																		1	1	0	0	0	Micro	Bom	3					
106,520	D	Micro																		1	0	0	0	0	Micro	Bom	3					
106,540	E	Micro																		1	1	0	0	0	Micro	Bom	3					
106,560	D	Micro																		1	1	0	0	0	Micro	Bom	3					
106,580	E	Micro																		1	1	0	0	0	Micro	Bom	3					
106,600	D	Micro																		0	1	0	0	0	Micro	Bom	3					
106,620	E	Micro																		1	1	0	0	0	Micro	Bom	3					
106,640	D	Micro																		1	1	0	0	0	Micro	Bom	3					
106,660	E	Micro																		0	1	0	0	0	Micro	Bom	3					
106,680	D	Micro																		0	1	0	0	0	Micro	Bom	3					
106,700	E	Micro																		1	1	0	0	0	Micro	Bom	3					
106,720	D	Micro																		1	1	0	0	0	Micro	Bom	3					
106,740	E	Micro																		1	1	0	0	0	Micro	Bom	3					
106,760	D	Micro																		1	1	0	0	0	Micro	Bom	3					
106,780	E	Micro																		0	1	0	0	0	Micro	Bom	3					
106,800	D	Micro																		0	1	0	0	0	Micro	Bom	3					
106,820	E	Micro																		1	1	0	0	0	Micro	Bom	3					
106,840	D	Micro		X																1	1	10	0	0	Micro	Bom	3					
106,860	E	Micro																		1	1	0	0	0	Micro	Bom	3					
106,880	D	Micro																		1	1	0	0	0	Micro	Bom	3					
106,900	E	Micro																		1	0	0	0	0	Micro	Bom	3					

INVENTÁRIO DO ESTADO DA SUPERFÍCIE DO PAVIMENTO																											DNIT-PRO 06												
RODOVIA: BR-116 (MG)																		SEGMENTO: 0,000 ao 817,000									DATA: 03/2007												
TRECHO: Div. BA/MG - Div. MG/RJ																		AVALIADOR: Gerson									PISTA: Simples									FOLHA:			
km	Faixa	Pista Tipo Rev.	OK	FC-1			FC-2		FC-3		AF	O	P	EX	D	R	ALC	ATC	DG	Flecha mm		% de Área			ACOSTAMENTO														
				FI	TTC	TLC	J	TB	JE	E										TRI	TRE	FC-1	FC-2	FC-3	Tipo	Estado	Deg cm	OBS.											
				(1)	(1)	(1)	(2)	(2)	(3)	(3)										(4)	(5)	(5)	(6)	(7)	(8)														
106,920	D	Micro																		1	0	0	0	0	Micro	Bom	3												
106,940	E	Micro																		1	1	0	0	0	Micro	Bom	3												
106,960	D	Micro																		1	1	0	0	0	Micro	Bom	3												
106,980	E	Micro																		1	1	0	0	0	Micro	Bom	3												
107,000	D	Micro																		1	1	0	0	0	Micro	Bom	3												
107,020	E	Micro																		0	1	0	0	0	Micro	Bom	3												
107,040	D	Micro																		1	1	0	0	0	Micro	Bom	3												
107,060	E	Micro																		1	1	0	0	0	Micro	Bom	3												
107,080	D	Micro																		1	0	0	0	0	Micro	Bom	3												
107,100	E	Micro																		1	1	0	0	0	Micro	Bom	3												
107,120	D	Micro																		1	1	0	0	0	Micro	Bom	3												
107,140	E	Micro																		0	1	0	0	0	Micro	Bom	3												
107,160	D	Micro																		1	1	0	0	0	Micro	Bom	3												
107,180	E	Micro																		1	1	0	0	0	Micro	Bom	3												
107,200	D	Micro																		1	1	0	0	0	Micro	Bom	3												
107,220	E	Micro																		1	0	0	0	0	Micro	Bom	3												
107,240	D	Micro																		1	0	0	0	0	Micro	Bom	3												
107,260	E	Micro																		1	1	0	0	0	Micro	Bom	3												
107,280	D	Micro																		1	1	0	0	0	Micro	Bom	3												
107,300	E	Micro																		1	1	0	0	0	Micro	Bom	3												
107,320	D	Micro																		0	1	0	0	0	Micro	Bom	3												
107,340	E	Micro																		0	1	0	0	0	Micro	Bom	3												
107,360	D	Micro																		0	1	0	0	0	Micro	Bom	3												
107,380	E	Micro																		1	1	0	0	0	Micro	Bom	3												
107,400	D	Micro																		1	1	0	0	0	Micro	Bom	3												
107,420	E	Micro																		1	0	0	0	0	Micro	Bom	3												
107,440	D	Micro																		1	1	0	0	0	Micro	Bom	3												
107,460	E	Micro																		1	1	0	0	0	Micro	Bom	3												
107,480	D	Micro																		1	1	0	0	0	Micro	Bom	3												
107,500	E	Micro																		1	1	0	0	0	Micro	Bom	3												
107,520	D	Micro																		0	1	0	0	0	Micro	Bom	3												
107,540	E	Micro																		1	1	0	0	0	Micro	Bom	3												
107,560	D	Micro																		1	1	0	0	0	Micro	Bom	3												

INVENTÁRIO DO ESTADO DA SUPERFICIE DO PAVIMENTO																											DNIT-PRO 06												
RODOVIA: BR-116 (MG)																		SEGMENTO: 0,000 ao 817,000									DATA: 03/2007												
TRECHO: Div. BA/MG - Div. MG/RJ																		AVALIADOR: Gerson									PISTA: Simples									FOLHA:			
km	Faixa	Pista Tipo Rev.	OK	FC-1			FC-2		FC-3		AF	O	P	EX	D	R	ALC	ATC	DG	Flecha		% de Área			ACOSTAMENTO														
				FI	TTC	TLC	J	TB	JE	E										TRI	TRE	FC-1	FC-2	FC-3	Tipo	Estado	Deg cm	OBS.											
				(1)	(1)	(1)	(2)	(2)	(3)	(3)										(4)	(5)	(5)	(6)	(7)					(8)										
107,580	E	Micro																		1	1	0	0	0	Micro	Bom	3												
107,600	D	Micro																		1	0	0	0	0	Micro	Bom	3												
107,620	E	Micro																		1	1	0	0	0	Micro	Bom	3												
107,640	D	Micro																		1	1	0	0	0	Micro	Bom	3												
107,660	E	Micro																		1	1	0	0	0	Micro	Bom	3												
107,680	D	Micro																		1	1	0	0	0	Micro	Bom	3												
107,700	E	Micro																		0	1	0	0	0	Micro	Bom	3												
107,720	D	Micro																		0	1	0	0	0	Micro	Bom	3												
107,740	E	Micro																		1	0	0	0	0	Micro	Bom	3												
107,760	D	Micro																		1	1	0	0	0	Micro	Bom	3												
107,780	E	Micro													X					1	1	0	0	0	Micro	Bom	3												
107,800	D	Micro		X	X															1	1	10	0	0	Micro	Bom	3												
107,820	E	Micro																		1	1	0	0	0	Micro	Bom	3												
107,840	D	Micro		X	X															1	1	10	0	0	Micro	Bom	3												
107,860	E	Micro																		0	1	0	0	0	Micro	Bom	3												
107,880	D	Micro																		0	1	0	0	0	Micro	Bom	3												
107,900	E	Micro																		1	1	0	0	0	Micro	Bom	3												
107,920	D	Micro																		1	1	0	0	0	Micro	Bom	3												
107,940	E	Micro																		1	1	0	0	0	Micro	Bom	3												
107,960	D	Micro																		1	1	0	0	0	Micro	Bom	3												
107,980	E	Micro																		0	1	0	0	0	Micro	Bom	3												
108,000	D	Micro																		0	1	0	0	0	Micro	Bom	3												
108,020	E	Micro																		1	1	0	0	0	Micro	Bom	3												
108,040	D	Micro																		1	1	0	0	0	Micro	Bom	3												
108,060	E	Micro																		0	1	0	0	0	Micro	Bom	3												
108,080	D	Micro																		1	1	0	0	0	Micro	Bom	3												
108,100	E	Micro																		1	1	0	0	0	Micro	Bom	3												
108,120	D	Micro																		1	1	0	0	0	Micro	Bom	3												
108,140	E	Micro																		1	1	0	0	0	Micro	Bom	3												
108,160	D	Micro																		1	0	0	0	0	Micro	Bom	3												
108,180	E	Micro																		1	1	0	0	0	Micro	Bom	3												
108,200	D	Micro																		1	1	0	0	0	Micro	Bom	3												
108,220	E	Micro																		1	1	0	0	0	Micro	Bom	3												

INVENTÁRIO DO ESTADO DA SUPERFÍCIE DO PAVIMENTO																											DNIT-PRO 06					
RODOVIA: BR-116 (MG)																		SEGMENTO: 0,000 ao 817,000									DATA: 03/2007					
TRECHO: Div. BA/MG - Div. MG/RJ																		AVALIADOR: Gerson									PISTA: Simples			FOLHA:		
km	Faixa	Pista Tipo Rev.	OK	FC-1			FC-2		FC-3		AF	O	P	EX	D	R	ALC	ATC	DG	Flecha		% de Área			ACOSTAMENTO							
				FI	TTC	TLC	J	TB	JE	E										TRI	TRE	FC-1	FC-2	FC-3	Tipo	Estado	Deg cm	OBS.				
				(1)	(1)	(1)	(2)	(2)	(3)	(3)										(4)	(5)	(5)	(6)	(7)	(8)							
108,240	D	Micro																		0	1	0	0	0	Micro	Bom	3					
108,260	E	Micro																		1	1	0	0	0	Micro	Bom	3					
108,280	D	Micro																		1	1	0	0	0	Micro	Bom	3					
108,300	E	Micro																		1	1	0	0	0	Micro	Bom	3					
108,320	D	Micro																		1	1	0	0	0	Micro	Bom	3					
108,340	E	Micro																		1	1	0	0	0	Micro	Bom	3					
108,360	D	Micro																		1	1	0	0	0	Micro	Bom	3					
108,380	E	Micro																		1	1	0	0	0	Micro	Bom	3					
108,400	D	Micro																		0	1	0	0	0	Micro	Bom	3					
108,420	E	Micro																		1	1	0	0	0	Micro	Bom	3					
108,440	D	Micro																		1	1	0	0	0	Micro	Bom	3					
108,460	E	Micro																		0	1	0	0	0	Micro	Bom	3					
108,480	D	Micro																		1	1	0	0	0	Micro	Bom	3					
108,500	E	Micro																		1	1	0	0	0	Micro	Bom	3					
108,520	D	Micro																		1	1	0	0	0	Micro	Bom	3					
108,540	E	Micro																		0	1	0	0	0	Micro	Bom	3					
108,560	D	Micro																		1	1	0	0	0	Micro	Bom	3					
108,580	E	Micro																		0	1	0	0	0	Micro	Bom	3					
108,600	D	Micro																		1	1	0	0	0	Micro	Bom	2					
108,620	E	Micro																		1	1	0	0	0	Micro	Bom	2					
108,640	D	Micro																		1	1	0	0	0	Micro	Bom	2					
108,660	E	Micro																		1	0	0	0	0	Micro	Bom	2					
108,680	D	Micro																		1	1	0	0	0	Micro	Bom	2					
108,700	E	Micro																		1	1	0	0	0	Micro	Bom	2					
108,720	D	Micro																		1	1	0	0	0	Micro	Bom	2					
108,740	E	Micro																		1	1	0	0	0	Micro	Bom	2					
108,760	D	Micro																		0	1	0	0	0	Micro	Bom	2					
108,780	E	Micro																		0	1	0	0	0	Micro	Bom	2					
108,800	D	Micro																		1	1	0	0	0	Micro	Bom	2					
108,820	E	Micro																		0	1	0	0	0	Micro	Bom	2					
108,840	D	Micro		X												X				1	1	10	0	0	Micro	Reg.	5					
108,860	E	Micro																		1	2	0	0	0	Micro	Reg.	5					
108,880	D	Micro		X												X				1	2	10	0	0	Micro	Reg.	5					

INVENTÁRIO DO ESTADO DA SUPERFÍCIE DO PAVIMENTO																												DNIT-PRO 06	
RODOVIA: BR-116 (MG)												SEGMENTO: 0,000 ao 817,000														DATA: 03/2007			
TRECHO: Div. BA/MG - Div. MG/RJ												AVALIADOR: Gerson										PISTA: Simples						FOLHA:	
km	Faixa	Pista Tipo Rev.	OK	FC-1			FC-2		FC-3		AF	O	P	EX	D	R	ALC	ATC	DG	Flecha		% de Área			ACOSTAMENTO				
				FI	TTC	TLC	J	TB	JE	E										TRI	TRE	FC-1	FC-2	FC-3	Tipo	Estado	Deg cm	OBS.	
				(1)	(1)	(1)	(2)	(2)	(3)	(3)										(4)	(5)	(5)	(6)	(7)	(8)				
108,900	E	Micro																		1	1	0	0	0	Micro	Reg.	5		
108,920	D	Micro																		1	1	0	0	0	Micro	Reg.	5		
108,940	E	Micro		X											X					1	1	10	0	0	Micro	Reg.	5		
108,960	D	Micro		X																1	1	10	0	0	Micro	Reg.	5		
108,980	E	Micro		X																1	1	10	0	0	Micro	Reg.	5		
109,000	D	Micro																		1	1	0	0	0	Micro	Reg.	5		
109,020	E	Micro																		1	1	0	0	0	Micro	Reg.	5		
109,040	D	Micro																		1	1	0	0	0	Micro	Reg.	5		
109,060	E	Micro																		1	1	0	0	0	Micro	Reg.	5		
109,080	D	Micro													X					1	1	0	0	0	Micro	Reg.	5		
109,100	E	Micro																		1	1	0	0	0	Micro	Reg.	5		
109,120	D	Micro																		1	1	0	0	0	Micro	Reg.	5		
109,140	E	Micro																		1	1	0	0	0	Micro	Reg.	5		
109,160	D	Micro																		1	1	0	0	0	Micro	Reg.	5		
109,180	E	Micro																		1	1	0	0	0	Micro	Reg.	5		
109,200	D	Micro																		1	1	0	0	0	Micro	Reg.	5		
109,220	E	Micro																		1	1	0	0	0	Micro	Reg.	5		
109,240	D	Micro																		0	1	0	0	0	Micro	Reg.	5		
109,260	E	Micro																		1	1	0	0	0	Micro	Reg.	5		
109,280	D	Micro																		1	1	0	0	0	Micro	Reg.	5		
109,300	E	Micro		X																1	1	10	0	0	Micro	Reg.	5		
109,320	D	Micro																		1	1	0	0	0	Micro	Reg.	5		
109,340	E	Micro																		1	1	0	0	0	Micro	Reg.	5		
109,360	D	Micro																		1	1	0	0	0	Micro	Reg.	5		
109,380	E	Micro																		1	1	0	0	0	Micro	Reg.	5		
109,400	D	Micro																		1	1	0	0	0	Micro	Reg.	5		
109,420	E	Micro		X																1	1	10	0	0	Micro	Reg.	5		
109,440	D	Micro																		1	1	0	0	0	Micro	Reg.	5		
109,460	E	Micro																		1	1	0	0	0	Micro	Reg.	5		
109,480	D	Micro																		1	1	0	0	0	Micro	Reg.	5		
109,500	E	Micro																		1	1	0	0	0	Micro	Reg.	5		
109,520	D	Micro		X																1	1	10	0	0	Micro	Reg.	5		
109,540	E	Micro																		1	1	0	0	0	Micro	Reg.	5		

INVENTÁRIO DO ESTADO DA SUPERFÍCIE DO PAVIMENTO																											DNIT-PRO 06					
RODOVIA: BR-116 (MG)																		SEGMENTO: 0,000 ao 817,000									DATA: 03/2007					
TRECHO: Div. BA/MG - Div. MG/RJ																		AVALIADOR: Gerson									PISTA: Simples			FOLHA:		
km	Faixa	Pista Tipo Rev.	OK	FC-1			FC-2		FC-3		AF	O	P	EX	D	R	ALC	ATC	DG	Flecha mm		% de Área			ACOSTAMENTO							
				FI	TTC	TLC	J	TB	JE	E										TRI	TRE	FC-1	FC-2	FC-3	Tipo	Estado	Deg cm	OBS.				
				(1)	(1)	(1)	(2)	(2)	(3)	(3)										(4)	(5)	(5)	(6)	(7)	(8)							
109,560	D	Micro																		1	1	0	0	0	Micro	Reg.	5					
109,580	E	Micro																		1	2	0	0	0	Micro	Reg.	5					
109,600	D	Micro																		1	1	0	0	0	Micro	Reg.	5					
109,620	E	Micro																		1	1	0	0	0	Micro	Reg.	5					
109,640	D	Micro																		1	1	0	0	0	Micro	Reg.	5					
109,660	E	Micro																		1	1	0	0	0	Micro	Reg.	5					
109,680	D	Micro		X																1	1	10	0	0	Micro	Reg.	5					
109,700	E	Micro																		0	1	0	0	0	Micro	Reg.	5					
109,720	D	Micro																		1	1	0	0	0	Micro	Reg.	5					
109,740	E	Micro																		1	1	0	0	0	Micro	Reg.	5					
109,760	D	Micro																		1	2	0	0	0	Micro	Reg.	5					
109,780	E	Micro																		1	1	0	0	0	Micro	Reg.	5					
109,800	D	Micro																		1	1	0	0	0	Micro	Reg.	5					
109,820	E	Micro																		1	1	0	0	0	Micro	Reg.	5					
109,840	D	Micro		X																1	1	10	0	0	Micro	Reg.	5					
109,860	E	Micro																		1	2	0	0	0	Micro	Reg.	5					
109,880	D	Micro													X					1	1	0	0	0	Micro	Reg.	5					
109,900	E	Micro																		1	1	0	0	0	Micro	Reg.	5					
109,920	D	Micro		X																1	1	10	0	0	Micro	Reg.	5					
109,940	E	Micro																		1	2	0	0	0	Micro	Reg.	5					
109,960	D	Micro		X	X															1	2	10	0	0	Micro	Reg.	5					
109,980	E	Micro																		1	1	0	0	0	Micro	Reg.	5					
110,000	D	Micro		X																1	3	20	0	0	Micro	Bom	0					
110,020	E	Micro		X																1	1	20	0	0	Micro	Reg.	5					
110,040	D	Micro																		1	1	0	0	0	Micro	Bom	0					
110,060	E	Micro																		1	1	0	0	0	Micro	Reg.	5					
110,080	D	Micro		X																1	1	20	0	0	Micro	Bom	0					
110,100	E	Micro																		1	1	0	0	0	Micro	Reg.	5					
110,120	D	Micro		X																1	2	10	0	0	Micro	Bom	0					
110,140	E	Micro																		1	1	0	0	0	Micro	Reg.	5					
110,160	D	Micro																		1	1	0	0	0	Micro	Bom	0					
110,180	E	Micro																		1	1	0	0	0	Micro	Reg.	5					
110,200	D	Micro		X																1	1	10	0	0	Micro	Bom	0					

INVENTÁRIO DO ESTADO DA SUPERFÍCIE DO PAVIMENTO																											DNIT-PRO 06												
RODOVIA: BR-116 (MG)																		SEGMENTO: 0,000 ao 817,000									DATA: 03/2007												
TRECHO: Div. BA/MG - Div. MG/RJ																		AVALIADOR: Gerson									PISTA: Simples									FOLHA:			
km	Faixa	Pista Tipo Rev.	OK	FC-1			FC-2		FC-3		AF	O	P	EX	D	R	ALC	ATC	DG	Flecha mm		% de Área			ACOSTAMENTO														
				FI	TTC	TLC	J	TB	JE	E										TRI	TRE	FC-1	FC-2	FC-3	Tipo	Estado	Deg cm	OBS.											
				(1)	(1)	(1)	(2)	(2)	(3)	(3)										(4)	(5)	(5)	(6)	(7)					(8)										
110,220	E	Micro		X									X			X				1	2	10	0	0	Micro	Reg.	5												
110,240	D	Micro		X																1	1	20	0	0	Micro	Bom	0												
110,260	E	Micro		X																1	2	20	0	0	Micro	Reg.	5												
110,280	D	Micro		X											X					1	1	10	0	0	Micro	Bom	0												
110,300	E	Micro		X											X					1	2	10	0	0	Micro	Reg.	5												
110,320	D	Micro		X																1	1	10	0	0	Micro	Bom	0												
110,340	E	Micro																		1	1	0	0	0	Micro	Reg.	5												
110,360	D	Micro																		1	1	0	0	0	Micro	Bom	0												
110,380	E	Micro		X										X						1	1	10	0	0	Micro	Reg.	5												
110,400	D	Micro		X									X							1	1	10	0	0	Micro	Bom	0												
110,420	E	Micro		X																1	1	10	0	0	Micro	Reg.	5												
110,440	D	Micro																		1	1	0	0	0	Micro	Reg.	5												
110,460	E	Micro		X																1	2	10	0	0	Micro	Reg.	5												
110,480	D	Micro		X	X															1	2	10	0	0	Micro	Reg.	5												
110,500	E	Micro		X																1	2	10	0	0	Micro	Reg.	5												
110,520	D	Micro																		1	1	0	0	0	Micro	Reg.	5												
110,540	E	Micro																		1	2	0	0	0	Micro	Reg.	5												
110,560	D	Micro																		1	1	0	0	0	Micro	Reg.	5												
110,580	E	Micro																		2	2	0	0	0	Micro	Reg.	5												
110,600	D	Micro																		1	2	0	0	0	Micro	Reg.	5												
110,620	E	Micro																		1	1	0	0	0	Micro	Reg.	5												
110,640	D	Micro																		1	1	0	0	0	Micro	Reg.	5												
110,660	E	Micro																		1	1	0	0	0	Micro	Reg.	5												
110,680	D	Micro																		2	2	0	0	0	Micro	Reg.	5												
110,700	E	Micro																		1	1	0	0	0	Micro	Reg.	5												
110,720	D	Micro																		1	2	0	0	0	Micro	Reg.	5												
110,740	E	Micro																		1	2	0	0	0	Micro	Reg.	5												
110,760	D	Micro																		1	1	0	0	0	Micro	Reg.	5												
110,780	E	Micro																		1	1	0	0	0	Micro	Reg.	5												
110,800	D	Micro		X											X					1	2	10	0	0	Micro	Reg.	5												
110,820	E	Micro																		1	1	0	0	0	Micro	Reg.	5												
110,840	D	Micro																		1	1	0	0	0	Micro	Reg.	5												
110,860	E	Micro																		1	1	0	0	0	Micro	Reg.	5												

INVENTÁRIO DO ESTADO DA SUPERFÍCIE DO PAVIMENTO																											DNIT-PRO 06					
RODOVIA: BR-116 (MG)																		SEGMENTO: 0,000 ao 817,000									DATA: 03/2007					
TRECHO: Div. BA/MG - Div. MG/RJ																		AVALIADOR: Gerson									PISTA: Simples			FOLHA:		
km	Faixa	Pista Tipo Rev.	OK	FC-1			FC-2		FC-3		AF	O	P	EX	D	R	ALC	ATC	DG	Flecha mm		% de Área			ACOSTAMENTO							
				FI	TTC	TLC	J	TB	JE	E										TRI	TRE	FC-1	FC-2	FC-3	Tipo	Estado	Deg cm	OBS.				
				(1)	(1)	(1)	(2)	(2)	(3)	(3)										(4)	(5)	(5)	(6)	(7)	(8)							
110,880	D	Micro																		1	2	0	0	0	Micro	Reg.	5					
110,900	E	Micro																		2	2	0	0	0	Micro	Reg.	5					
110,920	D	Micro																		1	2	0	0	0	Micro	Reg.	5					
110,940	E	Micro																		1	1	0	0	0	Micro	Reg.	5					
110,960	D	Micro																		1	1	0	0	0	Micro	Reg.	5					
110,980	E	Micro		X									X		X					2	2	20	0	0	Micro	Reg.	5					
111,000	D	Micro																		1	1	0	0	0	Micro	Reg.	5					
111,020	E	Micro																		1	2	0	0	0	Micro	Reg.	5					
111,040	D	Micro																		1	1	0	0	0	Micro	Reg.	5					
111,060	E	Micro																		2	2	10	0	0	Micro	Reg.	5					
111,080	D	Micro													X					1	1	0	0	0	Micro	Reg.	5					
111,100	E	Micro																		2	2	0	0	0	Micro	Reg.	5					
111,120	D	Micro																		1	1	0	0	0	Micro	Reg.	5					
111,140	E	Micro																		1	1	0	0	0	Micro	Reg.	5					
111,160	D	Micro																		1	1	0	0	0	Micro	Reg.	5					
111,180	E	Micro		X																1	1	10	0	0	Micro	Reg.	5					
111,200	D	Micro																		1	2	0	0	0	Micro	Reg.	5					
111,220	E	Micro																		1	2	0	0	0	Micro	Reg.	5					
111,240	D	Micro																		1	2	0	0	0	Micro	Reg.	5					
111,260	E	Micro																		1	1	0	0	0	Micro	Reg.	5					
111,280	D	Micro																		1	1	0	0	0	Micro	Reg.	5					
111,300	E	Micro																		1	1	0	0	0	Micro	Reg.	5					
111,320	D	Micro																		1	1	0	0	0	Micro	Reg.	5					
111,340	E	Micro																		1	1	0	0	0	Micro	Reg.	5					
111,360	D	Micro																		1	1	0	0	0	Micro	Reg.	5					
111,380	E	Micro																		2	1	0	0	0	Micro	Reg.	5					
111,400	D	Micro																		1	1	0	0	0	Micro	Reg.	5					
111,420	E	Micro																		1	1	0	0	0	Micro	Reg.	5					
111,440	D	Micro																		1	1	0	0	0	Micro	Reg.	5					
111,460	E	Micro																		1	1	0	0	0	Micro	Reg.	5					
111,480	D	Micro																		1	1	0	0	0	Micro	Reg.	5					
111,500	E	Micro																		2	2	0	0	0	Micro	Reg.	5					
111,520	D	Micro																		1	2	0	0	0	Micro	Reg.	5					

INVENTÁRIO DO ESTADO DA SUPERFÍCIE DO PAVIMENTO																											DNIT-PRO 06					
RODOVIA: BR-116 (MG)																		SEGMENTO: 0,000 ao 817,000									DATA: 03/2007					
TRECHO: Div. BA/MG - Div. MG/RJ																		AVALIADOR: Gerson									PISTA: Simples			FOLHA:		
km	Faixa	Pista Tipo Rev.	OK	FC-1			FC-2		FC-3		AF	O	P	EX	D	R	ALC	ATC	DG	Flecha		% de Área			ACOSTAMENTO							
				FI	TTC	TLC	J	TB	JE	E										TRI	TRE	FC-1	FC-2	FC-3	Tipo	Estado	Deg	OBS.				
				(1)	(1)	(1)	(2)	(2)	(3)	(3)										(4)	(5)	(5)	(6)	(7)	(8)					cm		
111,540	E	Micro																		2	2	0	0	0	Micro	Reg.	5					
111,560	D	Micro																		1	2	0	0	0	Micro	Reg.	5					
111,580	E	Micro																		2	2	0	0	0	Micro	Reg.	5					
111,600	D	Micro																		1	2	0	0	0	Micro	Reg.	5					
111,620	E	Micro																		1	2	0	0	0	Micro	Reg.	5					
111,640	D	Micro																		1	1	0	0	0	Micro	Reg.	5					
111,660	E	Micro																		1	2	0	0	0	Micro	Reg.	5					
111,680	D	Micro																		1	1	0	0	0	Micro	Reg.	5					
111,700	E	Micro		X																1	2	10	0	0	Micro	Reg.	5					
111,720	D	Micro																		1	2	0	0	0	Micro	Reg.	5					
111,740	E	Micro																		1	1	0	0	0	Micro	Reg.	5					
111,760	D	Micro																		1	1	0	0	0	Micro	Reg.	5					
111,780	E	Micro																		1	1	0	0	0	Micro	Reg.	5					
111,800	D	Micro		X												X				1	1	10	0	0	Micro	Reg.	5					
111,820	E	Micro																		1	2	0	0	0	Micro	Reg.	5					
111,840	D	Micro																		1	1	0	0	0	Micro	Reg.	5					
111,860	E	Micro																		1	2	0	0	0	Micro	Reg.	5					
111,880	D	Micro		X																1	1	10	0	0	Micro	Reg.	5					
111,900	E	Micro																		1	1	0	0	0	Micro	Reg.	5					
111,920	D	Micro																		1	1	0	0	0	Micro	Reg.	5					
111,940	E	Micro																		1	1	0	0	0	Micro	Reg.	5					
111,960	D	Micro		X																2	2	10	0	0	Micro	Reg.	5					
111,980	E	Micro																		1	2	0	0	0	Micro	Reg.	5					
112,000	D	Micro																		1	1	0	0	0	Micro	Reg.	5					
112,020	E	Micro		X																1	1	10	0	0	Micro	Reg.	5					
112,040	D	Micro																		1	2	0	0	0	Micro	Reg.	5					
112,060	E	Micro		X																1	1	10	0	0	Micro	Reg.	5					
112,080	D	Micro																		1	1	0	0	0	Micro	Reg.	5					
112,100	E	Micro																		1	1	0	0	0	Micro	Reg.	5					
112,120	D	Micro																		1	1	0	0	0	Micro	Reg.	5					
112,140	E	Micro																		1	1	0	0	0	Micro	Reg.	5					
112,160	D	Micro		X												X				1	1	10	0	0	Micro	Reg.	5					
112,180	E	Micro		X																1	1	10	0	0	Micro	Reg.	5					

INVENTÁRIO DO ESTADO DA SUPERFÍCIE DO PAVIMENTO																											DNIT-PRO 06					
RODOVIA: BR-116 (MG)																		SEGMENTO: 0,000 ao 817,000									DATA: 03/2007					
TRECHO: Div. BA/MG - Div. MG/RJ																		AVALIADOR: Gerson									PISTA: Simples			FOLHA:		
km	Faixa	Pista Tipo Rev.	OK	FC-1			FC-2		FC-3		AF	O	P	EX	D	R	ALC	ATC	DG	Flecha		% de Área			ACOSTAMENTO							
				FI	TTC	TLC	J	TB	JE	E										TRI	TRE	FC-1	FC-2	FC-3	Tipo	Estado	Deg cm	OBS.				
				(1)	(1)	(1)	(2)	(2)	(3)	(3)										(4)	(5)	(5)	(6)	(7)	(8)							
112,200	D	Micro		X																1	1	10	0	0	Micro	Reg.	5					
112,220	E	Micro																		1	1	0	0	0	Micro	Reg.	5					
112,240	D	Micro																		1	1	0	0	0	Micro	Reg.	5					
112,260	E	Micro																		0	1	0	0	0	Micro	Reg.	5					
112,280	D	Micro																		0	1	0	0	0	Micro	Reg.	5					
112,300	E	Micro		X												X				1	2	10	0	0	Micro	Reg.	5					
112,320	D	Micro																		0	1	0	0	0	Micro	Reg.	5					
112,340	E	Micro																		1	1	0	0	0	Micro	Reg.	5					
112,360	D	Micro																		1	1	0	0	0	Micro	Reg.	5					
112,380	E	Micro																		1	1	0	0	0	Micro	Reg.	5					
112,400	D	Micro																		1	1	0	0	0	Micro	Reg.	5					
112,420	E	Micro																		1	1	0	0	0	Micro	Reg.	5					
112,440	D	Micro																		1	1	0	0	0	Micro	Reg.	5					
112,460	E	Micro																		1	1	0	0	0	Micro	Reg.	5					
112,480	D	Micro																		1	1	0	0	0	Micro	Reg.	5					
112,500	E	Micro																		0	1	0	0	0	Micro	Reg.	5					
112,520	D	Micro																		1	1	0	0	0	Micro	Reg.	5					
112,540	E	Micro																		1	1	0	0	0	Micro	Reg.	5					
112,560	D	Micro																		1	2	0	0	0	Micro	Reg.	5					
112,580	E	Micro																		2	2	0	0	0	Micro	Reg.	5					
112,600	D	Micro																		0	1	0	0	0	Micro	Reg.	5					
112,620	E	Micro																		2	2	0	0	0	Micro	Reg.	5					
112,640	D	Micro																		1	1	0	0	0	Micro	Reg.	5					
112,660	E	Micro														X				2	2	0	0	0	Micro	Reg.	5					
112,680	D	Micro																		1	2	0	0	0	Micro	Reg.	5					
112,700	E	Micro																		2	2	0	0	0	Micro	Reg.	5					
112,720	D	Micro																		1	2	0	0	0	Micro	Reg.	5					
112,740	E	Micro																		2	2	0	0	0	Micro	Reg.	5					
112,760	D	Micro																		1	2	0	0	0	Micro	Reg.	5					
112,780	E	Micro																		2	2	0	0	0	Micro	Reg.	5					
112,800	D	Micro																		1	2	0	0	0	Micro	Reg.	5					
112,820	E	Micro		X																2	2	10	0	0	Micro	Reg.	5					
112,840	D	Micro																		1	2	0	0	0	Micro	Reg.	5					

INVENTÁRIO DO ESTADO DA SUPERFICIE DO PAVIMENTO																											DNIT-PRO 06					
RODOVIA: BR-116 (MG)																	SEGMENTO: 0,000 ao 817,000										DATA: 03/2007					
TRECHO: Div. BA/MG - Div. MG/RJ																	AVALIADOR: Gerson										PISTA: Simples			FOLHA:		
km	Faixa	Pista Tipo Rev.	OK	FC-1			FC-2		FC-3		AF	O	P	EX	D	R	ALC	ATC	DG	Flecha		% de Área			ACOSTAMENTO							
				FI	TTC	TLC	J	TB	JE	E										TRI	TRE	FC-1	FC-2	FC-3	Tipo	Estado	Deg cm	OBS.				
				(1)	(1)	(1)	(2)	(2)	(3)	(3)																			(4)	(5)	(5)	(6)
112,860	E	Micro																		2	2	0	0	0	Micro	Reg.	5					
112,880	D	Micro																		1	2	0	0	0	Micro	Reg.	5					
112,900	E	Micro																		1	1	0	0	0	Micro	Reg.	5					
112,920	D	Micro																		1	1	0	0	0	Micro	Reg.	5					
112,940	E	Micro																		1	1	0	0	0	Micro	Reg.	5					
112,960	D	Micro																		1	1	0	0	0	Micro	Reg.	5					
112,980	E	Micro																		0	1	0	0	0	Micro	Reg.	5					
113,000	D	Micro																		1	1	0	0	0	Micro	Reg.	5					
113,020	E	Micro																		1	1	0	0	0	Micro	Reg.	5					
113,040	D	Micro																		1	1	0	0	0	Micro	Reg.	5					
113,060	E	Micro																		1	2	0	0	0	Micro	Reg.	5					
113,080	D	Micro																		1	1	0	0	0	Micro	Reg.	5					
113,100	E	Micro																		1	1	0	0	0	Micro	Reg.	5					
113,120	D	Micro																		1	1	0	0	0	Micro	Reg.	5					
113,140	E	Micro																		1	1	0	0	0	Micro	Reg.	5					
113,160	D	Micro																		1	1	0	0	0	Micro	Reg.	5					
113,180	E	Micro																		1	1	0	0	0	Micro	Reg.	5					
113,200	D	Micro																		0	1	0	0	0	Micro	Reg.	5					
113,220	E	Micro																		0	1	0	0	0	Micro	Reg.	5					
113,240	D	Micro																		1	0	0	0	0	Micro	Reg.	5					
113,260	E	Micro																		0	1	0	0	0	Micro	Reg.	5					
113,280	D	Micro																		1	1	0	0	0	Micro	Reg.	5					
113,300	E	Micro																		1	1	0	0	0	Micro	Reg.	5					
113,320	D	Micro																		0	1	0	0	0	Micro	Reg.	5					
113,340	E	Micro																		2	2	0	0	0	Micro	Reg.	5					
113,360	D	Micro																		1	2	0	0	0	Micro	Reg.	5					
113,380	E	Micro																		2	2	0	0	0	Micro	Reg.	5					
113,400	D	Micro																		1	2	0	0	0	Micro	Reg.	5					
113,420	E	Micro																		1	1	0	0	0	Micro	Reg.	5					
113,440	D	Micro																		1	2	0	0	0	Micro	Reg.	5					
113,460	E	Micro																		2	2	0	0	0	Micro	Reg.	5					
113,480	D	Micro																		1	2	0	0	0	Micro	Reg.	5					
113,500	E	Micro																		2	2	0	0	0	Micro	Reg.	5	Início P.U.				

INVENTÁRIO DO ESTADO DA SUPERFÍCIE DO PAVIMENTO																											DNIT-PRO 06												
RODOVIA: BR-116 (MG)																		SEGMENTO: 0,000 ao 817,000									DATA: 03/2007												
TRECHO: Div. BA/MG - Div. MG/RJ																		AVALIADOR: Gerson									PISTA: Simples									FOLHA:			
km	Faixa	Pista Tipo Rev.	OK	FC-1			FC-2		FC-3		AF	O	P	EX	D	R	ALC	ATC	DG	Flecha		% de Área			ACOSTAMENTO														
				FI	TTC	TLC	J	TB	JE	E										TRI	TRE	FC-1	FC-2	FC-3	Tipo	Estado	Deg cm	OBS.											
				(1)	(1)	(1)	(2)	(2)	(3)	(3)																			(4)	(5)	(5)	(6)	(7)	(8)					
113,520	D	Micro																		1	2	0	0	0	Micro	Reg.	5	Itaobim											
113,540	E	Micro																		1	2	0	0	0	Micro	Reg.	5	km 113,800 ao 117,460											
113,560	D	Micro																		1	1	0	0	0	Micro	Reg.	5												
113,580	E	Micro																		1	1	0	0	0	Micro	Reg.	5												
113,600	D	Micro																		0	1	0	0	0	Micro	Reg.	5												
113,620	E	Micro																		1	1	0	0	0	Micro	Reg.	5												
113,640	D	Micro																		1	1	0	0	0	Micro	Reg.	5												
113,660	E	Micro																		1	2	0	0	0	Micro	Reg.	5												
113,680	D	Micro																		1	2	0	0	0	Micro	Reg.	5												
113,700	E	Micro																		2	2	0	0	0	Micro	Reg.	5												
113,720	D	Micro																		1	2	0	0	0	Micro	Reg.	5												
113,740	E	Micro																		1	2	0	0	0	Micro	Reg.	5												
113,760	D	Micro																		1	1	0	0	0	Micro	Reg.	5												
113,780	E	Micro																		2	2	0	0	0	Micro	Reg.	5												
113,800	D	Micro																		2	2	0	0	0	Micro	Reg.	5												
113,820	E	Micro																		1	2	0	0	0	Micro	Reg.	5												
113,840	D	Micro																		1	1	0	0	0	Micro	Reg.	5												
113,860	E	Micro																		1	2	0	0	0	Micro	Reg.	5												
113,880	D	Micro																		1	1	0	0	0	Micro	Reg.	5												
113,900	E	Micro																		2	2	0	0	0	Micro	Reg.	5												
113,920	D	Micro																		1	2	0	0	0	Micro	Reg.	5												
113,940	E	Micro																		2	2	0	0	0	Micro	Reg.	5												
113,960	D	Micro																		1	2	0	0	0	Micro	Reg.	5												
113,980	E	Micro																		1	1	0	0	0	Micro	Reg.	5												
114,000	D	Micro																		1	1	0	0	0	Micro	Bom	0	km 114,318 sonorizador											
114,020	E	Micro																		2	2	0	0	0	Micro	Bom	0												
114,040	D	Micro																		1	2	0	0	0	Micro	Bom	0	km 114,326 sonorizador											
114,060	E	Micro																		2	2	0	0	0	Micro	Bom	0												
114,080	D	Micro		X											X					1	2	10	0	0	Micro	Bom	0												
114,100	E	Micro		X																2	2	10	0	0	Micro	Bom	0												
114,120	D	Micro																		1	1	0	0	0	Micro	Bom	0												
114,140	E	Micro		X																2	2	10	0	0	Micro	Bom	0												
114,160	D	Micro																		1	1	0	0	0	Micro	Bom	0												

INVENTÁRIO DO ESTADO DA SUPERFÍCIE DO PAVIMENTO																											DNIT-PRO 06		
RODOVIA: BR-116 (MG)										SEGMENTO: 0,000 ao 817,000														DATA: 03/2007					
TRECHO: Div. BA/MG - Div. MG/RJ										AVALIADOR: Gerson										PISTA: Simples							FOLHA:		
km	Faixa	Pista Tipo Rev.	OK	FC-1			FC-2		FC-3		AF	O	P	EX	D	R	ALC	ATC	DG	Flecha		% de Área			ACOSTAMENTO				
				FI	TTC	TLC	J	TB	JE	E										TRI	TRE	FC-1	FC-2	FC-3	Tipo	Estado	Deg cm	OBS.	
				(1)	(1)	(1)	(2)	(2)	(3)	(3)																			
114,180	E	Micro																		1	2	0	0	0	Micro	Bom	0		
114,200	D	Micro																		2	2	0	0	0	Micro	Bom	0		
114,220	E	Micro																		1	2	0	0	0	Micro	Bom	0		
114,240	D	Micro																		2	2	0	0	0	Micro	Bom	0		
114,260	E	Micro																		2	2	0	0	0	Micro	Bom	0		
114,280	D	Micro																		1	2	0	0	0	Micro	Bom	0		
114,300	E	Micro																		2	2	0	0	0	Micro	Bom	0		
114,320	D	Micro																		1	1	0	0	0	Micro	Bom	0		
114,340	E	Micro		X																1	2	10	0	0	Micro	Bom	0		
114,360	D	Micro		X																1	2	20	0	0	Micro	Bom	0		
114,380	E	Micro																		2	2	0	0	0	Micro	Bom	0		
114,400	D	Micro		X																1	1	10	0	0	Micro	Bom	0		
114,420	E	Micro		X																2	2	10	0	0	Micro	Bom	0		
114,440	D	Micro																		2	2	0	0	0	Micro	Bom	0		
114,460	E	Micro																		2	2	0	0	0	Micro	Bom	0		
114,480	D	Micro		X																2	2	10	0	0	Micro	Bom	0		
114,500	E	Micro		X	X										X					2	2	20	0	0	Micro	Bom	0	Km 114,588 sonorizador	
114,520	D	Micro																		2	2	0	0	0	Micro	Bom	0		
114,540	E	Micro																		2	2	0	0	0	Micro	Bom	0	Km 114,600 sonorizador	
114,560	D	Micro		X																1	1	10	0	0	Micro	Bom	0		
114,580	E	Micro																		1	1	0	0	0	Micro	Bom	0		
114,600	D	Micro																		1	1	0	0	0	Micro	Bom	0		
114,620	E	Micro		X																1	1	10	0	0	Micro	Bom	0		
114,640	D	Micro																		1	1	0	0	0	Micro	Bom	0		
114,660	E	Micro		X																1	2	10	0	0	Micro	Bom	0		
114,680	D	Micro																		1	1	0	0	0	Micro	Bom	0		
114,700	E	Micro		X																1	1	10	0	0	Micro	Bom	0		
114,720	D	Micro																		1	2	0	0	0	Micro	Bom	0		
114,740	E	Micro																		1	1	0	0	0	Micro	Bom	0		
114,760	D	Micro																		2	2	0	0	0	Micro	Bom	0		
114,780	E	Micro		X																2	2	10	0	0	Micro	Reg.	5		
114,800	D	Micro																		2	2	0	0	0	Micro	Reg.	5		
114,820	E	Micro																		2	2	0	0	0	Micro	Reg.	5		

INVENTÁRIO DO ESTADO DA SUPERFICIE DO PAVIMENTO																											DNIT-PRO 06												
RODOVIA: BR-116 (MG)																		SEGMENTO: 0,000 ao 817,000									DATA: 03/2007												
TRECHO: Div. BA/MG - Div. MG/RJ																		AVALIADOR: Gerson									PISTA: Simples									FOLHA:			
km	Faixa	Pista Tipo Rev.	OK	FC-1			FC-2		FC-3		AF	O	P	EX	D	R	ALC	ATC	DG	Flecha		% de Área			ACOSTAMENTO														
				FI	TTC	TLC	J	TB	JE	E										TRI	TRE	FC-1	FC-2	FC-3	Tipo	Estado	Deg cm	OBS.											
				(1)	(1)	(1)	(2)	(2)	(3)	(3)																			(4)	(5)	(5)	(6)	(7)	(8)					
114,840	D	Micro																		2	2	0	0	0	Micro	Reg.	5												
114,860	E	Micro																		2	2	0	0	0	Micro	Reg.	5												
114,880	D	Micro		X																2	2	10	0	0	Micro	Reg.	5												
114,900	E	Micro		X																2	2	10	0	0	Micro	Reg.	5												
114,920	D	Micro		X																2	2	10	0	0	Micro	Reg.	5												
114,940	E	Micro																		2	2	0	0	0	Micro	Reg.	5												
114,960	D	Micro																		1	2	0	0	0	Micro	Reg.	5												
114,980	E	Micro																		2	2	0	0	0	Micro	Reg.	5												
115,000	D	Micro																		2	2	0	0	0	Micro	Reg.	5	km 115,108 sonorizador											
115,020	E	Micro																		2	2	0	0	0	Micro	Reg.	5												
115,040	D	Micro		X																2	2	10	0	0	Micro	Reg.	5	km 115,115 sonorizador											
115,060	E	Micro																		2	2	0	0	0	Micro	Reg.	5												
115,080	D	Micro																		2	2	0	0	0	Micro	Reg.	5	km 115,310 obstáculo											
115,100	E	Micro		X																3	3	10	0	0	Micro	Reg.	5												
115,120	D	Micro		X																2	2	10	0	0	Micro	Bom	0												
115,140	E	Micro		X																2	2	10	0	0	Micro	Bom	0												
115,160	D	Micro		X																1	2	10	0	0	Micro	Bom	0												
115,180	E	Micro																		2	2	0	0	0	Micro	Bom	0												
115,200	D	Micro		X																2	2	10	0	0	Micro	Bom	0												
115,220	E	Micro		X																2	2	10	0	0	Micro	Bom	0												
115,240	D	Micro																		2	2	0	0	0	Micro	Bom	0												
115,260	E	Micro																		2	2	0	0	0	Micro	Bom	0												
115,280	D	Micro																		2	2	0	0	0	Micro	Bom	0												
115,300	E	Micro																		2	2	0	0	0	Micro	Bom	0												
115,320	D	Micro																		2	2	0	0	0	Micro	Bom	0												
115,340	E	Micro		X																1	2	10	0	0	Micro	Bom	0												
115,360	D	Micro																		1	1	0	0	0	Micro	Bom	0												
115,380	E	Micro																		1	1	0	0	0	Micro	Bom	0												
115,400	D	Micro																		1	1	0	0	0	Micro	Bom	0												
115,420	E	Micro																		1	1	0	0	0	Micro	Bom	0												
115,440	D	Micro																		1	1	0	0	0	Micro	Bom	0												
115,460	E	Micro																		1	1	0	0	0	Micro	Bom	0												
115,480	D	Micro		X																0	1	10	0	0	Micro	Bom	0												

INVENTÁRIO DO ESTADO DA SUPERFICIE DO PAVIMENTO																												DNIT-PRO 06							
RODOVIA: BR-116 (MG)																	SEGMENTO: 0,000 ao 817,000											DATA: 03/2007							
TRECHO: Div. BA/MG - Div. MG/RJ																	AVALIADOR: Gerson											PISTA: Simples				FOLHA:			
km	Faixa	Pista Tipo Rev.	OK	FC-1			FC-2		FC-3		AF	O	P	EX	D	R	ALC	ATC	DG	Flecha		% de Área			ACOSTAMENTO										
				FI	TTC	TLC	J	TB	JE	E										TRI	TRE	FC-1	FC-2	FC-3	Tipo	Estado	Deg cm	OBS.							
				(1)	(1)	(1)	(2)	(2)	(3)	(3)										(4)	(5)	(5)	(6)	(7)	(8)										
115,500	E	Micro																		1	1	0	0	0	Micro	Bom	0	Km 115,569 obstáculo							
115,520	D	Micro																		2	2	0	0	0	Micro	Bom	0								
115,540	E	Micro																		2	2	0	0	0	Micro	Bom	0	Km 115,934 sonorizador							
115,560	D	Micro																		2	2	0	0	0	Micro	Bom	0								
115,580	E	Micro		X																2	2	10	0	0	Micro	Bom	0	Km 115,940 sonorizador							
115,600	D	Micro																		1	1	0	0	0	Micro	Bom	0								
115,620	E	Micro		X																1	1	10	0	0	Micro	Bom	0								
115,640	D	Micro		X	X	X			X											1	1	10	0	10	Micro	Bom	0								
115,660	E	Micro		X																2	2	20	0	0	Micro	Bom	0								
115,680	D	Micro		X	X	X														1	1	20	0	0	Micro	Bom	0								
115,700	E	Micro		X	X	X														2	2	20	0	0	Micro	Bom	0								
115,720	D	Micro		X	X	X									X					1	1	30	0	0	Micro	Bom	0								
115,740	E	Micro		X											X					2	2	10	0	0	Micro	Bom	0								
115,760	D	Micro		X	X															1	1	10	0	0	Micro	Bom	0								
115,780	E	Micro		X																1	2	20	0	0	Micro	Bom	0								
115,800	D	Micro		X	X	X									X					1	1	20	0	0	Micro	Bom	0								
115,820	E	Micro		X																1	1	10	0	0	Micro	Bom	0								
115,840	D	Micro			X	X														1	1	20	0	0	Micro	Bom	0								
115,860	E	Micro		X																1	1	10	0	0	Micro	Bom	0								
115,880	D	Micro		X	X										X					1	1	10	0	0	Micro	Bom	0								
115,900	E	Micro		X																1	1	10	0	0	Micro	Bom	0								
115,920	D	Micro		X																1	1	10	0	0	Micro	Bom	0								
115,940	E	Micro																		1	1	0	0	0	Micro	Bom	0								
115,960	D	Micro		X	X	X									X					0	1	20	0	0	Micro	Bom	0								
115,980	E	Micro		X	X	X								X	X					1	2	20	0	0	Micro	Bom	0								
116,000	D	Micro		X	X	X									X					1	1	40	0	0	Micro	Bom	0	km 116,152 obstáculo							
116,020	E	Micro		X	X										X					2	2	20	0	0	Micro	Bom	0								
116,040	D	Micro		X	X	X									X					1	2	30	0	0	Micro	Bom	0	km 116,437 sonorizador							
116,060	E	Micro		X	X	X							X							2	2	20	0	0	Micro	Bom	0								
116,080	D	Micro		X	X															1	1	10	0	0	Micro	Bom	0	km 116,444 sonorizador							
116,100	E	Micro		X	X	X														1	1	10	0	0	Micro	Bom	0								
116,120	D	Micro		X	X	X														1	1	20	0	0	Micro	Bom	0								
116,140	E	Micro		X	X	X								X						2	2	30	0	0	Micro	Bom	0								

INVENTÁRIO DO ESTADO DA SUPERFICIE DO PAVIMENTO																											DNIT-PRO 06	
RODOVIA: BR-116 (MG)												SEGMENTO: 0,000 ao 817,000													DATA: 03/2007			
TRECHO: Div. BA/MG - Div. MG/RJ												AVALIADOR: Gerson													PISTA: Simples		FOLHA:	
km	Faixa	Pista Tipo Rev.	OK	FC-1			FC-2		FC-3		AF	O	P	EX	D	R	ALC	ATC	DG	Flecha		% de Área			ACOSTAMENTO			
				FI	TTC	TLC	J	TB	JE	E										TRI	TRE	FC-1	FC-2	FC-3	Tipo	Estado	Deg	OBS.
				(1)	(1)	(1)	(2)	(2)	(3)	(3)										(4)	(5)	(5)	(6)	(7)	(8)			
116,160	D	Micro		X																2	2	10	0	0	Micro	Bom	0	
116,180	E	Micro		X	X	X							X		X	X				1	1	20	0	0	Micro	Bom	0	
116,200	D	Micro																		1	2	0	0	0	Micro	Bom	0	
116,220	E	Micro		X											X					2	2	10	0	0	Micro	Bom	0	
116,240	D	Micro		X																1	1	10	0	0	Micro	Bom	0	
116,260	E	Micro		X																1	1	10	0	0	Micro	Bom	0	
116,280	D	Micro																		1	1	0	0	0	Micro	Bom	0	
116,300	E	Micro		X	X															1	1	10	0	0	Micro	Bom	0	
116,320	D	Micro		X		X														1	1	10	0	0	Micro	Bom	0	
116,340	E	Micro		X																1	2	10	0	0	Micro	Bom	0	
116,360	D	Micro		X	X	X														1	2	20	0	0	Micro	Bom	0	
116,380	E	Micro		X	X	X														1	1	20	0	0	Micro	Bom	0	
116,400	D	Micro		X																1	1	10	0	0	Micro	Bom	0	
116,420	E	Micro		X																1	1	10	0	0	Micro	Bom	0	
116,440	D	Micro		X	X	X										X				2	2	20	0	0	Micro	Bom	0	
116,460	E	Micro		X		X														2	2	30	0	0	Micro	Bom	0	
116,480	D	Micro		X	X	X														2	2	20	0	0	Micro	Bom	0	
116,500	E	Micro		X																1	1	10	0	0	Micro	Bom	0	ponte km 116,566 ao
116,520	D	Micro		X		X														1	1	10	0	0	Micro	Bom	0	km 116,900
116,540	E	Micro		X																1	1	10	0	0	Micro	Bom	0	
116,560	D	Micro		X																2	2	10	0	0	Micro	Bom	0	
116,580	E	Micro		X	X	X									X					2	2	10	0	0	Micro	Bom	0	
116,600	D	Micro		X	X	X								X	X					2	2	10	0	0	Micro	Bom	0	
116,620	E	Micro			X	X							X		X	X				1	1	30	0	0	Micro	Bom	0	
116,640	D	Micro			X	X								X						1	1	60	0	0	Micro	Bom	0	
116,660	E	Micro		X	X	X							X			X				1	1	40	0	0	Micro	Bom	0	
116,680	D	Micro		X	X	X								X	X					1	1	30	0	0	Micro	Bom	0	
116,700	E	Micro		X	X	X							X		X	X				1	1	40	0	0	Micro	Bom	0	
116,720	D	Micro											X		X	X				1	1	0	0	0	Micro	Bom	0	
116,740	E	Micro		X	X	X							X			X				1	1	50	0	0	Micro	Bom	0	
116,760	D	Micro		X	X	X									X	X				1	1	30	0	0	Micro	Bom	0	
116,780	E	Micro		X	X								X			X				1	1	20	0	0	Micro	Bom	0	
116,800	D	Micro		X	X											X				1	1	20	0	0	Micro	Bom	0	

INVENTÁRIO DO ESTADO DA SUPERFICIE DO PAVIMENTO																											DNIT-PRO 06	
RODOVIA: BR-116 (MG)												SEGMENTO: 0,000 ao 817,000													DATA: 03/2007			
TRECHO: Div. BA/MG - Div. MG/RJ												AVALIADOR: Gerson										PISTA: Simples					FOLHA:	
km	Faixa	Pista Tipo Rev.	OK	FC-1			FC-2		FC-3		AF	O	P	EX	D	R	ALC	ATC	DG	Flecha mm		% de Área			ACOSTAMENTO			
				FI	TTC	TLC	J	TB	JE	E										TRI	TRE	FC-1	FC-2	FC-3	Tipo	Estado	Deg cm	OBS.
				(1)	(1)	(1)	(2)	(2)	(3)	(3)										(4)	(5)	(5)	(6)	(7)	(8)	(4)	(5)	
116,820	E	Micro		X	X							X			X					1	1	30	0	0	Micro	Bom	0	
116,840	D	Micro		X								X			X					1	1	20	0	0	Micro	Bom	0	
116,860	E	Micro		X	X	X									X					1	1	20	0	0	Micro	Bom	0	
116,880	D	Micro		X	X	X									X					1	1	20	0	0	Micro	Bom	0	
116,900	E	Micro		X																1	1	10	0	0	Micro	Bom	0	
116,920	D	Micro		X																1	1	10	0	0	Micro	Bom	0	
116,940	E	Micro		X								X			X					1	1	10	0	0	Micro	Reg.	5	
116,960	D	Micro		X								X			X					1	1	10	0	0	Micro	Reg.	5	
116,980	E	Micro		X																1	1	10	0	0	Micro	Reg.	5	
117,000	D	Micro																		1	1	10	0	0	Micro	Bom	0	km 117,427 sonorizador
117,020	E	Micro																		1	1	10	0	0	Micro	Bom	0	
117,040	D	Micro																		1	1	10	0	0	Micro	Bom	0	km 117,438 sonorizador
117,060	E	Micro																		1	1	10	0	0	Micro	Bom	0	
117,080	D	Micro																		1	1	10	0	0	Micro	Bom	0	
117,100	E	Micro																		1	1	0	0	0	Micro	Bom	0	
117,120	D	Micro																		1	1	0	0	0	Micro	Bom	0	
117,140	E	Micro																		1	1	0	0	0	Micro	Bom	0	
117,160	D	Micro																		1	1	0	0	0	Micro	Bom	0	
117,180	E	Micro																		1	1	0	0	0	Micro	Bom	0	
117,200	D	Micro																		1	1	0	0	0	Micro	Bom	0	
117,220	E	Micro																		1	1	0	0	0	Micro	Bom	0	
117,240	D	Micro																		1	1	0	0	0	Micro	Bom	0	
117,260	E	Micro																		1	1	0	0	0	Micro	Bom	0	
117,280	D	Micro																		1	1	0	0	0	Micro	Bom	0	
117,300	E	Micro																		1	1	0	0	0	Micro	Bom	0	
117,320	D	Micro																		0	1	0	0	0	Micro	Bom	0	
117,340	E	Micro																		1	1	0	0	0	Micro	Bom	0	
117,360	D	Micro																		0	1	0	0	0	Micro	Bom	0	
117,380	E	Micro																		1	1	0	0	0	Micro	Bom	0	
117,400	D	Micro																		1	1	0	0	0	Micro	Bom	0	
117,420	E	Micro																		1	1	0	0	0	Micro	Bom	0	
117,440	D	Micro																		1	1	0	0	0	Micro	Bom	0	
117,460	E	Micro																		0	0	0	0	0	Micro	Bom	0	

INVENTÁRIO DO ESTADO DA SUPERFÍCIE DO PAVIMENTO																									DNIT-PRO 06				
RODOVIA: BR-116 (MG)										SEGMENTO: 0,000 ao 817,000															DATA: 03/2007				
TRECHO: Div. BA/MG - Div. MG/RJ										AVALIADOR: Gerson										PISTA: Simples					FOLHA:				
km	Faixa	Pista Tipo Rev.	OK	FC-1			FC-2		FC-3		AF	O	P	EX	D	R	ALC	ATC	DG	Flecha		% de Área			ACOSTAMENTO				
				FI	TTC	TLC	J	TB	JE	E										TRI	TRE	FC-1	FC-2	FC-3	Tipo	Estado	Deg	OBS.	
				(1)	(1)	(1)	(2)	(2)	(3)	(3)										(4)	(5)	(5)	(6)	(7)	(8)				
117,480	D	Micro																		0	0	0	0	0	Micro	Bom	0		
117,520	E	CBUQ													X					0	0	0	0	0	TS	Ruim	3		
117,560	D	CBUQ	X																	0	0	0	0	0	TS	Ruim	3		
117,600	E	CBUQ	X																	0	0	0	0	0	TS	Ruim	3		
117,640	D	CBUQ					X													0	0	0	15	0	TS	Ruim	3		
117,680	E	CBUQ	X																	0	0	0	0	0	TS	Bom	3		
117,720	D	CBUQ	X																	0	0	0	0	0	TS	Bom	3		
117,760	E	CBUQ	X																	0	0	0	0	0	TS	Bom	3		
117,800	D	CBUQ	X																	0	0	0	0	0	TS	Bom	3		
117,840	E	CBUQ	X																	0	0	0	0	0	TS	Bom	3		
117,880	D	CBUQ	X																	0	0	0	0	0	TS	Bom	3		
117,920	E	CBUQ	X																	0	0	0	0	0	TS	Bom	3		
117,960	D	CBUQ	X																	0	0	0	0	0	TS	Bom	3		
118,000	E	CBUQ	X																	0	0	0	0	0	CBUQ	Bom	3	largura acost. 2 m	
118,040	D	CBUQ					X													0	0	0	10	0	CBUQ	Bom	3		
118,080	E	CBUQ			X															0	0	0	0	0	CBUQ	Bom	3		
118,120	D	CBUQ				X														0	0	20	0	0	CBUQ	Bom	3		
118,160	E	CBUQ	X																	0	0	15	0	0	CBUQ	Bom	3		
118,200	D	CBUQ	X																	0	0	0	0	0	CBUQ	Bom	3		
118,240	E	CBUQ	X																	0	0	0	0	0	CBUQ	Bom	3		
118,280	D	CBUQ							X											0	0	0	0	15	CBUQ	Bom	3		
118,320	E	CBUQ	X																	0	0	0	0	0	CBUQ	Bom	3		
118,360	D	CBUQ													X					0	0	0	0	0	CBUQ	Bom	3		
118,400	E	CBUQ			X															0	0	10	0	0	CBUQ	Bom	3		
118,440	D	CBUQ			X															0	0	5	0	0	CBUQ	Bom	3		
118,480	E	CBUQ			X	X														0	0	20	0	0	CBUQ	Bom	3		
118,520	D	CBUQ						X												0	0	0	0	10	CBUQ	Bom	3		
118,560	E	CBUQ			X															0	0	15	0	0	CBUQ	Bom	3		
118,600	D	CBUQ			X															0	0	10	0	0	CBUQ	Bom	3		
118,640	E	CBUQ			X															0	0	10	0	0	CBUQ	Bom	3		
118,680	D	CBUQ			X	X														0	0	20	0	0	CBUQ	Bom	3		
118,720	E	CBUQ			X	X														0	0	30	0	0	CBUQ	Bom	3		
118,760	D	CBUQ			X															0	0	10	0	0	CBUQ	Bom	3		

INVENTÁRIO DO ESTADO DA SUPERFICIE DO PAVIMENTO																									DNIT-PRO 06				
RODOVIA: BR-116 (MG)										SEGMENTO: 0,000 ao 817,000										DATA: 03/2007									
TRECHO: Div. BA/MG - Div. MG/RJ										AVALIADOR: Gerson										PISTA: Simples					FOLHA:				
km	Faixa	Pista Tipo Rev.	OK	FC-1			FC-2		FC-3		AF	O	P	EX	D	R	ALC	ATC	DG	Flecha		% de Área			ACOSTAMENTO				
				FI	TTC	TLC	J	TB	JE	E										TRI	TRE	FC-1	FC-2	FC-3	Tipo	Estado	Deg cm	OBS.	
				(1)	(1)	(1)	(2)	(2)	(3)	(3)										(4)	(5)	(5)	(6)	(7)	(8)				
118,800	E	CBUQ	X																	0	0	0	0	0	CBUQ	Bom	3		
118,840	D	CBUQ							X											0	0	0	0	15	CBUQ	Bom	3		
118,880	E	CBUQ				X														0	0	0	15	0	CBUQ	Bom	3		
118,920	D	CBUQ						X												0	0	0	0	0	CBUQ	Bom	3		
118,960	E	CBUQ												X						0	0	0	0	0	CBUQ	Bom	3		
119,000	D	CBUQ			X	X														0	0	25	0	0	CBUQ	Bom	2	largura acost. 2 m	
119,040	E	CBUQ			X															0	0	10	0	0	CBUQ	Bom	2		
119,080	D	CBUQ					X													0	0	0	15	0	CBUQ	Bom	2		
119,120	E	CBUQ	X																	0	0	0	0	0	CBUQ	Bom	2		
119,160	D	CBUQ	X																	0	0	0	0	0	CBUQ	Bom	2		
119,200	E	CBUQ	X																	0	0	0	0	0	CBUQ	Bom	2		
119,240	D	CBUQ	X																	0	0	0	0	0	CBUQ	Bom	2		
119,280	E	CBUQ			X															0	0	10	0	0	CBUQ	Bom	2		
119,320	D	CBUQ			X															0	0	20	0	0	CBUQ	Bom	2		
119,360	E	CBUQ	X																	0	0	0	0	0	CBUQ	Bom	2		
119,400	D	CBUQ	X																	0	0	0	0	0	CBUQ	Bom	2		
119,440	E	CBUQ	X																	0	0	0	0	0	CBUQ	Bom	2		
119,480	D	CBUQ			X	X														0	0	30	0	0	CBUQ	Bom	2		
119,520	E	CBUQ	X																	0	0	0	0	0	CBUQ	Bom	2		
119,560	D	CBUQ			X	X														0	0	20	0	0	CBUQ	Bom	2		
119,600	E	CBUQ			X	X														0	0	10	0	0	CBUQ	Bom	2		
119,640	D	CBUQ			X															0	0	5	0	0	CBUQ	Bom	2		
119,680	E	CBUQ			X															0	0	5	0	0	CBUQ	Bom	2		
119,720	D	CBUQ	X																	0	0	0	0	0	CBUQ	Bom	2		
119,760	E	CBUQ					X													0	0	15	0	0	CBUQ	Bom	2		
119,800	D	CBUQ	X																	0	0	0	0	0	CBUQ	Bom	2		
119,840	E	CBUQ				X	X													0	0	30	0	0	CBUQ	Bom	2		
119,880	D	CBUQ						X												0	0	0	10	0	CBUQ	Bom	2		
119,920	E	CBUQ							X											0	0	0	15	0	CBUQ	Bom	2		
119,960	D	CBUQ				X	X													0	0	20	0	0	CBUQ	Bom	2		
120,000	E	CBUQ						X												0	0	0	15	0	CBUQ	Bom	2	largura acost. 2 m	
120,040	D	CBUQ					X													0	0	0	10	0	CBUQ	Bom	2		
120,080	E	CBUQ			X	X														0	0	20	0	0	CBUQ	Bom	2		

INVENTÁRIO DO ESTADO DA SUPERFÍCIE DO PAVIMENTO																											DNIT-PRO 06					
RODOVIA: BR-116 (MG)																	SEGMENTO: 0,000 ao 817,000										DATA: 03/2007					
TRECHO: Div. BA/MG - Div. MG/RJ																	AVALIADOR: Gerson										PISTA: Simples			FOLHA:		
km	Faixa	Pista Tipo Rev.	OK	FC-1			FC-2		FC-3		AF	O	P	EX	D	R	ALC	ATC	DG	Flecha		% de Área			ACOSTAMENTO							
				FI	TTC	TLC	J	TB	JE	E										TRI	TRE	FC-1	FC-2	FC-3	Tipo	Estado	Deg	OBS.				
				(1)	(1)	(1)	(2)	(2)	(3)	(3)										(4)	(5)	(5)	(6)	(7)	(8)	cm						
120,120	D	CBUQ					X													0	0	0	10	0	CBUQ	Bom	2					
120,160	E	CBUQ					X													0	0	0	10	0	CBUQ	Bom	2					
120,200	D	CBUQ					X													0	0	0	20	0	CBUQ	Bom	2					
120,240	E	CBUQ			X															0	0	10	0	0	CBUQ	Bom	2					
120,280	D	CBUQ			X	X														0	0	20	0	0	CBUQ	Bom	2					
120,320	E	CBUQ					X													0	0	0	15	0	CBUQ	Bom	2					
120,360	D	CBUQ						X												0	0	0	10	0	CBUQ	Bom	2					
120,400	E	CBUQ			X															0	0	15	0	0	CBUQ	Bom	2					
120,440	D	CBUQ	X																	0	0	0	0	0	CBUQ	Bom	2					
120,480	E	CBUQ	X																	0	0	0	0	0	CBUQ	Bom	2					
120,520	D	CBUQ					X													0	0	0	20	0	CBUQ	Bom	2					
120,560	E	CBUQ	X																	0	0	0	0	0	CBUQ	Bom	2					
120,600	D	CBUQ					X													0	0	0	15	0	CBUQ	Bom	2					
120,640	E	CBUQ			X	X														0	0	30	0	0	CBUQ	Bom	2					
120,680	D	CBUQ					X													0	0	0	20	0	CBUQ	Bom	2					
120,720	E	CBUQ			X	X														0	0	15	0	0	CBUQ	Bom	2					
120,760	D	CBUQ	X																	0	0	0	0	0	CBUQ	Bom	2					
120,800	E	CBUQ			X	X														0	0	20	0	0	CBUQ	Bom	2					
120,840	D	CBUQ			X	X														0	0	10	0	0	CBUQ	Bom	2					
120,880	E	CBUQ					X													0	0	0	15	0	CBUQ	Bom	2					
120,920	D	CBUQ			X	X														0	0	10	0	0	CBUQ	Bom	2					
120,960	E	CBUQ			X	X														0	0	20	0	0	CBUQ	Bom	2					
121,000	D	CBUQ					X													0	0	0	20	0	CBUQ	Bom	2	largura acost. 2 m				
121,040	E	CBUQ												X						0	0	0	0	0	CBUQ	Bom	2					
121,080	D	CBUQ												X						0	0	0	0	0	CBUQ	Bom	2					
121,120	E	CBUQ												X						0	0	0	0	0	CBUQ	Bom	2					
121,160	D	CBUQ												X						0	0	0	0	0	CBUQ	Bom	2					
121,200	E	CBUQ			X															0	0	20	0	0	CBUQ	Bom	2					
121,240	D	CBUQ			X	X														0	0	30	0	0	CBUQ	Bom	2					
121,280	E	CBUQ			X	X														0	0	15	0	0	CBUQ	Bom	2					
121,320	D	CBUQ			X	X														0	0	15	0	0	CBUQ	Bom	2					
121,360	E	CBUQ			X	X														0	0	20	0	0	CBUQ	Bom	2					
121,400	D	CBUQ			X	X														0	0	20	0	0	CBUQ	Bom	2					

INVENTÁRIO DO ESTADO DA SUPERFICIE DO PAVIMENTO																									DNIT-PRO 06									
RODOVIA: BR-116 (MG)															SEGMENTO: 0,000 ao 817,000										DATA: 03/2007									
TRECHO: Div. BA/MG - Div. MG/RJ															AVALIADOR: Gerson										PISTA: Simples					FOLHA:				
km	Faixa	Pista Tipo Rev.	OK	FC-1			FC-2		FC-3		AF	O	P	EX	D	R	ALC	ATC	DG	Flecha		% de Área			ACOSTAMENTO									
				FI	TTC	TLC	J	TB	JE	E										TRI	TRE	FC-1	FC-2	FC-3	Tipo	Estado	Deg cm	OBS.						
				(1)	(1)	(1)	(2)	(2)	(3)	(3)										(4)	(5)	(5)	(6)	(7)	(8)									
121,440	E	CBUQ												X						0	0	0	0	0	CBUQ	Bom	2							
121,480	D	CBUQ												X						0	0	0	0	0	CBUQ	Bom	2							
121,520	E	CBUQ												X						0	0	0	0	0	CBUQ	Bom	2							
121,560	D	CBUQ						X												0	0	0	30	0	CBUQ	Bom	2							
121,600	E	CBUQ			X	X														0	0	15	0	0	CBUQ	Bom	2							
121,640	D	CBUQ			X	X														0	0	10	0	0	CBUQ	Bom	2							
121,680	E	CBUQ												X						0	0	0	0	0	CBUQ	Bom	2							
121,720	D	CBUQ			X	X														0	0	20	0	0	CBUQ	Bom	2							
121,760	E	CBUQ			X	X														0	0	10	0	0	CBUQ	Bom	2							
121,800	D	CBUQ			X										X					0	0	5	0	0	CBUQ	Bom	2							
121,840	E	CBUQ												X						0	0	0	0	0	CBUQ	Bom	2							
121,880	D	CBUQ												X						0	0	0	0	0	CBUQ	Bom	2							
121,920	E	CBUQ												X						0	0	0	0	0	CBUQ	Bom	2							
121,960	D	CBUQ							X											0	0	0	0	0	CBUQ	Bom	2							
122,000	E	CBUQ								X				X						0	0	0	0	0	CBUQ	Ruim	4	largura acost. 2 m						
122,040	D	CBUQ							X											0	0	0	0	30	CBUQ	Bom	4							
122,080	E	CBUQ												X						0	0	0	0	0	CBUQ	Ruim	4							
122,120	D	CBUQ												X						0	0	0	0	0	CBUQ	Bom	4							
122,160	E	CBUQ					X													0	0	0	20	0	CBUQ	Bom	4							
122,200	D	CBUQ												X						0	0	0	0	0	CBUQ	Bom	4							
122,240	E	CBUQ																		0	0	15	0	0	CBUQ	Bom	4							
122,280	D	CBUQ			X	X														0	0	0	10	0	CBUQ	Bom	4							
122,320	E	CBUQ					X													0	0	0	15	0	CBUQ	Bom	4							
122,360	D	CBUQ					X													0	0	0	0	20	CBUQ	Bom	4							
122,400	E	CBUQ							X											0	0	0	0	0	CBUQ	Bom	4							
122,440	D	CBUQ					X							X						0	0	0	10	0	CBUQ	Bom	4							
122,480	E	CBUQ																		0	0	0	0	0	CBUQ	Bom	4							
122,520	D	CBUQ												X						0	0	0	0	0	CBUQ	Bom	4							
122,560	E	CBUQ												X						0	0	0	0	0	CBUQ	Bom	4							
122,600	D	CBUQ												X						0	0	0	0	0	CBUQ	Bom	4							
122,640	E	CBUQ												X						0	0	10	0	0	CBUQ	Bom	4							
122,680	D	CBUQ			X															0	0	0	0	0	CBUQ	Bom	4							
122,720	E	CBUQ											X							0	0	10	0	0	CBUQ	Bom	4							

INVENTÁRIO DO ESTADO DA SUPERFÍCIE DO PAVIMENTO																											DNIT-PRO 06	
RODOVIA: BR-116 (MG)										SEGMENTO: 0,000 ao 817,000															DATA: 03/2007			
TRECHO: Div. BA/MG - Div. MG/RJ										AVALIADOR: Gerson										PISTA: Simples							FOLHA:	
km	Faixa	Pista Tipo Rev.	OK	FC-1			FC-2		FC-3		AF	O	P	EX	D	R	ALC	ATC	DG	Flecha		% de Área			ACOSTAMENTO			
				FI	TTC	TLC	J	TB	JE	E										TRI	TRE	FC-1	FC-2	FC-3	Tipo	Estado	Deg cm	OBS.
				(1)	(1)	(1)	(2)	(2)	(3)	(3)																		
122,760	D	CBUQ				X														0	0	0	0	0	CBUQ	Bom	4	
122,800	E	CBUQ												X						0	0	0	0	0	CBUQ	Bom	4	
122,840	D	CBUQ												X						0	0	0	0	0	CBUQ	Bom	4	
122,880	E	CBUQ												X						0	0	0	0	0	CBUQ	Bom	4	
122,920	D	CBUQ												X						0	0	0	0	0	CBUQ	Bom	4	
122,960	E	CBUQ												X						0	0	0	0	0	CBUQ	Bom	4	
123,000	D	CBUQ												X						0	0	0	0	0	CBUQ	Bom	2	largura acost. 2 m
123,040	E	CBUQ			X	X														0	0	10	0	0	CBUQ	Bom	2	
123,080	D	CBUQ												X						0	0	0	0	0	CBUQ	Bom	2	
123,120	E	CBUQ			X	X														0	0	15	0	0	CBUQ	Bom	2	
123,160	D	CBUQ					X													0	0	0	20	0	CBUQ	Bom	2	
123,200	E	CBUQ			X	X														0	0	20	0	0	CBUQ	Bom	2	
123,240	D	CBUQ			X	X														0	0	10	0	0	CBUQ	Bom	2	
123,280	E	CBUQ						X												0	0	0	10	0	CBUQ	Bom	2	
123,320	D	CBUQ					X													0	0	0	10	0	CBUQ	Bom	2	
123,360	E	CBUQ												X						0	0	0	0	0	CBUQ	Bom	2	
123,400	D	CBUQ			X	X														0	0	15	0	0	CBUQ	Bom	2	
123,440	E	CBUQ												X						0	0	0	0	0	CBUQ	Bom	2	
123,480	D	CBUQ												X						0	0	0	0	0	CBUQ	Bom	2	
123,520	E	CBUQ			X	X														0	0	20	0	0	CBUQ	Bom	2	
123,560	D	CBUQ												X						0	0	0	0	0	CBUQ	Bom	2	
123,600	E	CBUQ			X	X														0	0	20	0	0	CBUQ	Bom	2	
123,640	D	CBUQ			X	X														0	0	15	0	0	CBUQ	Bom	2	
123,680	E	CBUQ			X	X														0	0	10	0	0	CBUQ	Bom	2	
123,720	D	CBUQ			X	X														0	0	10	0	0	CBUQ	Bom	2	
123,760	E	CBUQ												X						0	0	0	0	0	CBUQ	Bom	2	
123,800	D	CBUQ												X						0	0	0	0	0	CBUQ	Bom	2	
123,840	E	CBUQ											X							0	0	0	0	0	CBUQ	Bom	2	
123,880	D	CBUQ							X											0	0	0	0	10	CBUQ	Bom	2	
123,920	E	CBUQ							X											0	0	0	0	30	CBUQ	Bom	2	
123,960	D	CBUQ												X						0	0	0	0	0	CBUQ	Bom	2	
124,000	E	CBUQ			X	X														0	0	10	0	0	CBUQ	Bom	3	largura acost. 2 m
124,040	D	CBUQ							X											0	0	0	0	20	CBUQ	Bom	3	

INVENTÁRIO DO ESTADO DA SUPERFÍCIE DO PAVIMENTO																											DNIT-PRO 06			
RODOVIA: BR-116 (MG)																		SEGMENTO: 0,000 ao 817,000									DATA: 03/2007			
TRECHO: Div. BA/MG - Div. MG/RJ																		AVALIADOR: Gerson									PISTA: Simples		FOLHA:	
km	Faixa	Pista Tipo Rev.	OK	FC-1			FC-2		FC-3		AF	O	P	EX	D	R	ALC	ATC	DG	Flecha		% de Área			ACOSTAMENTO					
				FI	TTC	TLC	J	TB	JE	E										TRI	TRE	FC-1	FC-2	FC-3	Tipo	Estado	Deg cm	OBS.		
				(1)	(1)	(1)	(2)	(2)	(3)	(3)																				
124,080	E	CBUQ						X												0	0	0	10	0	CBUQ	Bom	3			
124,120	D	CBUQ					X													0	0	0	10	0	CBUQ	Bom	3			
124,160	E	CBUQ												X						0	0	0	0	0	CBUQ	Bom	3			
124,200	D	CBUQ											X							0	0	0	0	0	CBUQ	Bom	3			
124,240	E	CBUQ			X	X														0	0	0	15	0	CBUQ	Bom	3			
124,280	D	CBUQ											X							0	0	0	0	0	CBUQ	Bom	3			
124,320	E	CBUQ												X						0	0	0	0	0	CBUQ	Bom	3			
124,360	D	CBUQ							X						X					0	0	0	0	40	CBUQ	Bom	3			
124,400	E	CBUQ											X							0	0	0	0	0	CBUQ	Bom	3			
124,440	D	CBUQ					X													0	0	0	10	0	CBUQ	Bom	3			
124,480	E	CBUQ					X													0	0	0	15	0	CBUQ	Bom	3			
124,520	D	CBUQ			X	X														0	0	20	0	0	CBUQ	Bom	3			
124,560	E	CBUQ												X						0	0	0	0	0	CBUQ	Bom	3			
124,600	D	CBUQ												X						0	0	0	0	0	CBUQ	Bom	3			
124,640	E	CBUQ												X						0	0	0	0	0	CBUQ	Bom	3			
124,680	D	CBUQ					X													0	0	0	15	0	CBUQ	Bom	3			
124,720	E	CBUQ												X						0	0	0	0	0	CBUQ	Bom	3			
124,760	D	CBUQ					X													0	0	0	10	0	CBUQ	Bom	3			
124,800	E	CBUQ												X						0	0	0	0	0	CBUQ	Bom	3			
124,840	D	CBUQ					X													0	0	0	20	0	CBUQ	Bom	3			
124,880	E	CBUQ												X						0	0	0	0	0	CBUQ	Bom	3			
124,920	D	CBUQ												X						0	0	0	0	0	CBUQ	Bom	3			
124,960	E	CBUQ												X						0	0	0	0	0	CBUQ	Bom	3			
125,000	D	CBUQ					X							X						0	0	0	0	10	CBUQ	Bom	2	largura acost. 2 m		
125,040	E	CBUQ												X						0	0	0	0	0	CBUQ	Bom	2			
125,080	D	CBUQ					X													0	0	0	0	15	CBUQ	Bom	2			
125,120	E	CBUQ			X	X														0	0	10	0	0	CBUQ	Bom	2			
125,160	D	CBUQ			X	X														0	0	10	0	0	CBUQ	Bom	2			
125,200	E	CBUQ												X						0	0	0	0	0	CBUQ	Bom	2			
125,240	D	CBUQ												X						0	0	0	0	0	CBUQ	Bom	2			
125,280	E	CBUQ												X						0	0	0	0	0	CBUQ	Bom	2			
125,320	D	CBUQ												X						0	0	0	0	0	CBUQ	Bom	2			
125,360	E	CBUQ												X						0	0	0	0	0	CBUQ	Bom	2			

INVENTÁRIO DO ESTADO DA SUPERFÍCIE DO PAVIMENTO																									DNIT-PRO 06				
RODOVIA: BR-116 (MG)										SEGMENTO: 0,000 ao 817,000										DATA: 03/2007									
TRECHO: Div. BA/MG - Div. MG/RJ										AVALIADOR: Gerson										PISTA: Simples					FOLHA:				
km	Faixa	Pista Tipo Rev.	OK	FC-1			FC-2		FC-3		AF	O	P	EX	D	R	ALC	ATC	DG	Flecha		% de Área			ACOSTAMENTO				
				FI	TTC	TLC	J	TB	JE	E										TRI	TRE	FC-1	FC-2	FC-3	Tipo	Estado	Deg cm	OBS.	
				(1)	(1)	(1)	(2)	(2)	(3)	(3)										(4)	(5)	(5)	(6)	(7)	(8)				
125,400	D	CBUQ												X						0	0	0	0	0	CBUQ	Bom	2		
125,440	E	CBUQ			X	X														0	0	15	0	0	CBUQ	Bom	2		
125,480	D	CBUQ			X	X														0	0	20	0	0	CBUQ	Bom	2		
125,520	E	CBUQ												X						0	0	0	0	0	CBUQ	Bom	2		
125,560	D	CBUQ												X						0	0	0	0	0	CBUQ	Bom	2		
125,600	E	CBUQ												X						0	0	0	0	0	CBUQ	Bom	2		
125,640	D	CBUQ												X						0	0	0	0	0	CBUQ	Bom	2		
125,680	E	CBUQ												X						0	0	0	0	0	CBUQ	Bom	2		
125,720	D	CBUQ												X						0	0	0	0	0	CBUQ	Bom	2		
125,760	E	CBUQ												X						0	0	0	0	0	CBUQ	Bom	2		
125,800	D	CBUQ			X										X					0	0	15	0	0	CBUQ	Bom	2		
125,840	E	CBUQ												X						0	0	0	0	0	CBUQ	Bom	2		
125,880	D	CBUQ			X	X														0	0	20	0	0	CBUQ	Bom	2		
125,920	E	CBUQ												X						0	0	0	0	0	CBUQ	Bom	2		
125,960	D	CBUQ			X	X														0	0	20	0	0	CBUQ	Bom	2		
126,000	E	CBUQ													X					0	0	0	0	0	CBUQ	Bom	2	largura acost. 2 m	
126,040	D	CBUQ					X													0	0	0	20	0	CBUQ	Bom	2		
126,080	E	CBUQ													X					0	0	0	0	0	CBUQ	Bom	2		
126,120	D	CBUQ					X									X				0	0	0	20	0	CBUQ	Bom	2		
126,160	E	CBUQ													X					0	0	0	0	0	CBUQ	Bom	2		
126,200	D	CBUQ													X					0	0	0	0	0	CBUQ	Bom	2		
126,240	E	CBUQ													X					0	0	0	0	0	CBUQ	Bom	2		
126,280	D	CBUQ			X	X														0	0	10	0	0	CBUQ	Bom	2		
126,320	E	CBUQ													X					0	0	0	0	0	CBUQ	Bom	2		
126,360	D	CBUQ													X					0	0	0	0	0	CBUQ	Bom	2		
126,400	E	CBUQ													X					0	0	0	0	0	CBUQ	Bom	2		
126,440	D	CBUQ					X													0	0	0	10	0	CBUQ	Bom	2		
126,480	E	CBUQ			X	X														0	0	15	0	0	CBUQ	Bom	2		
126,520	D	CBUQ					X													0	0	0	15	0	CBUQ	Bom	2		
126,560	E	CBUQ			X	X														0	0	10	0	0	CBUQ	Bom	2		
126,600	D	CBUQ			X	X														0	0	15	0	0	CBUQ	Bom	2		
126,640	E	CBUQ	X																	0	0	0	0	0	CBUQ	Bom	2		
126,680	D	CBUQ													X					0	0	0	0	0	CBUQ	Bom	2		

INVENTÁRIO DO ESTADO DA SUPERFÍCIE DO PAVIMENTO																									DNIT-PRO 06							
RODOVIA: BR-116 (MG)															SEGMENTO: 0,000 ao 817,000										DATA: 03/2007							
TRECHO: Div. BA/MG - Div. MG/RJ															AVALIADOR: Gerson										PISTA: Simples				FOLHA:			
km	Faixa	Pista Tipo Rev.	OK	FC-1			FC-2		FC-3		AF	O	P	EX	D	R	ALC	ATC	DG	Flecha		% de Área			ACOSTAMENTO							
				FI	TTC	TLC	J	TB	JE	E										TRI	TRE	FC-1	FC-2	FC-3	Tipo	Estado	Deg cm	OBS.				
				(1)	(1)	(1)	(2)	(2)	(3)	(3)										(4)	(5)	(5)	(6)	(7)					(8)			
126,720	E	CBUQ												X						0	0	0	0	0	CBUQ	Bom	2					
126,760	D	CBUQ					X													0	0	0	10	0	CBUQ	Bom	2					
126,800	E	CBUQ					X						X							0	0	0	15	0	CBUQ	Bom	2					
126,840	D	CBUQ					X													0	0	0	20	0	CBUQ	Bom	2					
126,880	E	CBUQ					X													0	0	0	10	0	CBUQ	Bom	2					
126,920	D	CBUQ					X													0	0	0	10	0	CBUQ	Bom	2					
126,960	E	CBUQ												X						0	0	0	0	0	CBUQ	Bom	2					
127,000	D	CBUQ			X	X														0	0	15	0	0	CBUQ	Bom	2	largura acost. 2 m				
127,040	E	CBUQ			X	X														0	0	10	0	0	CBUQ	Bom	2					
127,080	D	CBUQ																		0	0	0	0	0	CBUQ	Bom	2					
127,120	E	CBUQ			X	X														0	0	20	0	0	CBUQ	Bom	2	3º faixa a direita				
127,160	D	CBUQ					X													0	0	0	10	0	CBUQ	Bom	2					
127,200	E	CBUQ	X																	0	0	0	0	0	CBUQ	Bom	2					
127,240	D	CBUQ			X	X														0	0	10	0	0	CBUQ	Bom	2					
127,280	E	CBUQ			X	X														0	0	10	0	0	CBUQ	Bom	2					
127,320	D	CBUQ					X													0	0	0	15	0	CBUQ	Bom	2					
127,360	E	CBUQ			X	X														0	0	5	0	0	CBUQ	Bom	2					
127,400	D	CBUQ							X											0	0	0	0	10	CBUQ	Bom	2					
127,440	E	CBUQ					X													0	0	0	10	0	CBUQ	Bom	2					
127,480	D	CBUQ					X													0	0	0	20	0	CBUQ	Bom	2					
127,520	E	CBUQ					X													0	0	0	15	0	CBUQ	Bom	2					
127,560	D	CBUQ			X	X														0	0	10	0	0	CBUQ	Bom	2					
127,600	E	CBUQ			X	X														0	0	10	0	0	CBUQ	Bom	2					
127,640	D	CBUQ			X	X														0	0	20	0	0	CBUQ	Bom	2					
127,680	E	CBUQ			X	X														0	0	20	0	0	CBUQ	Bom	2					
127,720	D	CBUQ			X	X														0	0	5	0	0	CBUQ	Bom	2					
127,760	E	CBUQ					X													0	0	0	10	0	CBUQ	Bom	2					
127,800	D	CBUQ			X	X														0	0	5	0	0	CBUQ	Bom	2					
127,840	E	CBUQ					X													0	0	0	10	0	CBUQ	Bom	2					
127,880	D	CBUQ			X	X														0	0	15	0	0	CBUQ	Bom	2					
127,920	E	CBUQ			X	X														0	0	20	0	0	CBUQ	Bom	2					
127,960	D	CBUQ			X	X														0	0	10	0	0	CBUQ	Bom	2					
128,000	E	CBUQ	X																	0	0	0	0	0	CBUQ	Bom	3	largura acost. 2 m				

INVENTÁRIO DO ESTADO DA SUPERFÍCIE DO PAVIMENTO																											DNIT-PRO 06	
RODOVIA: BR-116 (MG)										SEGMENTO: 0,000 ao 817,000															DATA: 03/2007			
TRECHO: Div. BA/MG - Div. MG/RJ										AVALIADOR: Gerson										PISTA: Simples							FOLHA:	
km	Faixa	Pista Tipo Rev.	OK	FC-1			FC-2		FC-3		AF	O	P	EX	D	R	ALC	ATC	DG	Flecha		% de Área			ACOSTAMENTO			
				FI	TTC	TLC	J	TB	JE	E										TRI	TRE	FC-1	FC-2	FC-3	Tipo	Estado	Deg cm	OBS.
				(1)	(1)	(1)	(2)	(2)	(3)	(3)																		
128,040	D	CBUQ	X																	0	0	0	0	0	CBUQ	Bom	3	
128,080	E	CBUQ	X																	0	0	0	0	0	CBUQ	Bom	3	
128,120	D	CBUQ			X	X														0	0	20	0	0	CBUQ	Bom	3	
128,160	E	CBUQ			X	X														0	0	20	0	0	CBUQ	Bom	3	
128,200	D	CBUQ					X													0	0	0	10	0	CBUQ	Bom	3	
128,240	E	CBUQ			X	X														0	0	10	0	0	CBUQ	Bom	3	
128,280	D	CBUQ												X						0	0	0	0	0	CBUQ	Bom	3	
128,320	E	CBUQ												X						0	0	0	0	0	CBUQ	Bom	3	
128,360	D	CBUQ												X						0	0	0	0	0	CBUQ	Bom	3	
128,400	E	CBUQ												X						0	0	0	0	0	CBUQ	Bom	3	
128,440	D	CBUQ												X						0	0	0	0	0	CBUQ	Bom	3	
128,480	E	CBUQ												X						0	0	0	0	0	CBUQ	Bom	3	
128,520	D	CBUQ												X						0	0	0	0	0	CBUQ	Bom	3	
128,560	E	CBUQ												X						0	0	0	0	0	CBUQ	Bom	3	
128,600	D	CBUQ					X													0	0	0	15	0	CBUQ	Bom	3	
128,640	E	CBUQ												X						0	0	0	0	0	CBUQ	Bom	3	
128,680	D	CBUQ					X													0	0	0	10	0	CBUQ	Bom	3	
128,720	E	CBUQ					X													0	0	0	10	0	CBUQ	Bom	3	
128,760	D	CBUQ							X											0	0	0	0	15	CBUQ	Bom	3	
128,800	E	CBUQ												X						0	0	0	0	0	CBUQ	Bom	3	
128,840	D	CBUQ					X													0	0	0	10	0	CBUQ	Bom	3	
128,880	E	CBUQ					X													0	0	0	15	0	CBUQ	Bom	3	
128,920	D	CBUQ											X							0	0	0	0	0	CBUQ	Bom	3	
128,960	E	CBUQ					X						X							0	0	0	0	0	CBUQ	Bom	3	
129,000	D	CBUQ						X												0	0	0	0	10	CBUQ	Bom	2	largura acost. 2 m
129,040	E	CBUQ					X													0	0	0	10	0	CBUQ	Bom	2	
129,080	D	CBUQ						X												0	0	0	0	15	CBUQ	Bom	2	
129,120	E	CBUQ					X													0	0	0	15	0	CBUQ	Bom	2	
129,160	D	CBUQ					X													0	0	0	20	0	CBUQ	Bom	2	
129,200	E	CBUQ			X	X														0	0	10	0	0	CBUQ	Bom	2	
129,240	D	CBUQ												X						0	0	0	0	0	CBUQ	Bom	2	
129,280	E	CBUQ					X													0	0	0	10	0	CBUQ	Bom	2	
129,320	D	CBUQ					X													0	0	0	10	0	CBUQ	Bom	2	

INVENTÁRIO DO ESTADO DA SUPERFÍCIE DO PAVIMENTO																									DNIT-PRO 06			
RODOVIA: BR-116 (MG)										SEGMENTO: 0,000 ao 817,000															DATA: 03/2007			
TRECHO: Div. BA/MG - Div. MG/RJ										AVALIADOR: Gerson										PISTA: Simples					FOLHA:			
km	Faixa	Pista Tipo Rev.	OK	FC-1			FC-2		FC-3		AF	O	P	EX	D	R	ALC	ATC	DG	Flecha		% de Área			ACOSTAMENTO			
				FI	TTC	TLC	J	TB	JE	E										TRI	TRE	FC-1	FC-2	FC-3	Tipo	Estado	Deg cm	OBS.
				(1)	(1)	(1)	(2)	(2)	(3)	(3)										(4)	(5)	(5)	(6)	(7)				
129,360	E	CBUQ												X						0	0	0	0	0	CBUQ	Bom	2	
129,400	D	CBUQ												X						0	0	0	0	0	CBUQ	Bom	2	
129,440	E	CBUQ												X						0	0	0	0	0	CBUQ	Bom	2	
129,480	D	CBUQ			X	X														0	0	10	0	0	CBUQ	Bom	2	
129,520	E	CBUQ			X	X														0	0	20	0	0	CBUQ	Bom	2	
129,560	D	CBUQ					X													0	0	0	15	0	CBUQ	Bom	2	
129,600	E	CBUQ					X													0	0	0	10	0	CBUQ	Bom	2	
129,640	D	CBUQ							X											0	0	0	0	10	CBUQ	Bom	2	
129,680	E	CBUQ												X						0	0	0	0	0	CBUQ	Bom	2	
129,720	D	CBUQ												X						0	0	0	0	0	CBUQ	Bom	2	
129,760	E	CBUQ					X													0	0	0	10	0	CBUQ	Bom	2	
129,800	D	CBUQ							X											0	0	0	0	15	CBUQ	Bom	2	
129,840	E	CBUQ					X													0	0	0	5	0	CBUQ	Bom	2	
129,880	D	CBUQ							X											0	0	0	0	10	CBUQ	Bom	2	
129,920	E	CBUQ					X													0	0	0	10	0	CBUQ	Bom	2	
129,960	D	CBUQ							X											0	0	0	0	20	CBUQ	Bom	2	
130,000	E	CBUQ												X						0	0	0	0	0	CBUQ	Bom	2	largura acost. 2 m
130,040	D	CBUQ							X											0	0	0	0	20	CBUQ	Bom	2	
130,080	E	CBUQ												X						0	0	0	0	0	CBUQ	Bom	2	
130,120	D	CBUQ												X						0	0	0	0	0	CBUQ	Bom	2	
130,160	E	CBUQ												X						0	0	0	0	0	CBUQ	Bom	2	
130,200	D	CBUQ												X						0	0	0	0	0	CBUQ	Bom	2	
130,240	E	CBUQ												X						0	0	0	0	0	CBUQ	Bom	2	
130,280	D	CBUQ												X						0	0	0	0	0	CBUQ	Bom	2	
130,320	E	CBUQ												X						0	0	0	0	0	CBUQ	Bom	2	
130,360	D	CBUQ												X						0	0	0	0	0	CBUQ	Bom	2	
130,400	E	CBUQ												X						0	0	0	0	0	CBUQ	Bom	2	
130,440	D	CBUQ												X						0	0	0	0	0	CBUQ	Bom	2	
130,480	E	CBUQ												X						0	0	0	0	0	CBUQ	Bom	2	
130,520	D	CBUQ			X															0	0	15	0	0	CBUQ	Bom	2	
130,560	E	CBUQ												X						0	0	0	0	0	CBUQ	Bom	2	
130,600	D	CBUQ												X						0	0	0	0	0	CBUQ	Bom	2	
130,640	E	CBUQ												X						0	0	0	0	0	CBUQ	Bom	2	

INVENTÁRIO DO ESTADO DA SUPERFÍCIE DO PAVIMENTO																											DNIT-PRO 06				
RODOVIA: BR-116 (MG)																			SEGMENTO: 0,000 ao 817,000							DATA: 03/2007					
TRECHO: Div. BA/MG - Div. MG/RJ																			AVALIADOR: Gerson							PISTA: Simples			FOLHA:		
km	Faixa	Pista Tipo Rev.	OK	FC-1			FC-2		FC-3		AF	O	P	EX	D	R	ALC	ATC	DG	Flecha mm		% de Área			ACOSTAMENTO						
				FI	TTC	TLC	J	TB	JE	E										TRI	TRE	FC-1	FC-2	FC-3	Tipo	Estado	Deg cm	OBS.			
				(1)	(1)	(1)	(2)	(2)	(3)	(3)										(4)	(5)	(5)	(6)	(7)					(8)		
130,680	D	CBUQ												X						0	0	0	0	0	CBUQ	Bom	2				
130,720	E	CBUQ												X						0	0	0	0	0	CBUQ	Bom	2				
130,760	D	CBUQ			X	X														0	0	20	0	0	CBUQ	Bom	2				
130,800	E	CBUQ			X	X														0	0	20	0	0	CBUQ	Bom	2				
130,840	D	CBUQ			X	X														0	0	10	0	0	CBUQ	Bom	2				
130,880	E	CBUQ					X													0	0	0	15	0	CBUQ	Bom	2				
130,920	D	CBUQ			X															0	0	5	0	0	CBUQ	Bom	2				
130,960	E	CBUQ			X	X						X								0	0	20	0	0	CBUQ	Bom	2				
131,000	D	CBUQ			X	X														0	0	15	0	0	CBUQ	Bom	2	largura acost. 2 m			
131,040	E	CBUQ			X	X														0	0	10	0	0	CBUQ	Bom	2				
131,080	D	CBUQ			X	X														0	0	10	0	0	CBUQ	Bom	2				
131,120	E	CBUQ			X	X														0	0	5	0	0	CBUQ	Bom	2				
131,160	D	CBUQ					X								X					0	0	0	10	0	CBUQ	Bom	2				
131,200	E	CBUQ			X	X														0	0	15	0	0	CBUQ	Bom	2				
131,240	D	CBUQ							X											0	0	0	0	10	CBUQ	Bom	2				
131,280	E	CBUQ												X						0	0	0	0	0	CBUQ	Bom	2				
131,320	D	CBUQ							X											0	0	0	0	15	CBUQ	Bom	2				
131,360	E	CBUQ			X	X														0	0	20	0	0	CBUQ	Bom	2				
131,400	D	CBUQ											X							0	0	0	0	0	CBUQ	Bom	2				
131,440	E	CBUQ											X							0	0	0	0	0	CBUQ	Bom	2				
131,480	D	CBUQ			X															0	0	10	0	0	CBUQ	Bom	2				
131,520	E	CBUQ			X	X														0	0	10	0	0	CBUQ	Bom	2				
131,560	D	CBUQ			X	X														0	0	20	0	0	CBUQ	Bom	2				
131,600	E	CBUQ			X															0	0	15	0	0	CBUQ	Bom	2				
131,640	D	CBUQ				X														0	0	15	0	0	CBUQ	Bom	2				
131,680	E	CBUQ	X																	0	0	0	0	0	CBUQ	Bom	2				
131,720	D	CBUQ			X	X														0	0	10	0	0	CBUQ	Bom	2				
131,760	E	CBUQ	X																	0	0	0	0	0	CBUQ	Bom	2				
131,800	D	CBUQ			X	X														0	0	20	0	0	CBUQ	Bom	2				
131,840	E	CBUQ	X																	0	0	0	0	0	CBUQ	Bom	2				
131,880	D	CBUQ					X													0	0	0	10	0	CBUQ	Bom	2				
131,920	E	CBUQ	X																	0	0	0	0	0	CBUQ	Bom	2				
131,960	D	CBUQ					X													0	0	0	15	0	CBUQ	Bom	2				

INVENTÁRIO DO ESTADO DA SUPERFÍCIE DO PAVIMENTO																									DNIT-PRO 06				
RODOVIA: BR-116 (MG)										SEGMENTO: 0,000 ao 817,000															DATA: 03/2007				
TRECHO: Div. BA/MG - Div. MG/RJ										AVALIADOR: Gerson										PISTA: Simples					FOLHA:				
km	Faixa	Pista Tipo Rev.	OK	FC-1			FC-2		FC-3		AF	O	P	EX	D	R	ALC	ATC	DG	Flecha mm		% de Área			ACOSTAMENTO				
				FI	TTC	TLC	J	TB	JE	E										TRI	TRE	FC-1	FC-2	FC-3	Tipo	Estado	Deg cm	OBS.	
				(1)	(1)	(1)	(2)	(2)	(3)	(3)										(4)	(5)	(5)	(6)	(7)					(8)
132,000	E	CBUQ	X																	0	0	0	0	0	CBUQ	Bom	2	largura acost. 2 m	
132,040	D	CBUQ					X													0	0	0	10	0	CBUQ	Bom	2		
132,080	E	CBUQ			X															0	0	15	0	0	CBUQ	Bom	2		
132,120	D	CBUQ			X	X														0	0	20	0	0	CBUQ	Bom	2		
132,160	E	CBUQ	X																	0	0	0	0	0	CBUQ	Bom	2		
132,200	D	CBUQ	X																	0	0	0	0	0	CBUQ	Bom	2		
132,240	E	CBUQ	X																	0	0	0	0	0	CBUQ	Bom	2		
132,280	D	CBUQ			X	X														0	0	10	0	0	CBUQ	Bom	2		
132,320	E	CBUQ			X	X														0	0	10	0	0	CBUQ	Bom	2		
132,360	D	CBUQ	X																	0	0	0	0	0	CBUQ	Bom	2		
132,400	E	CBUQ	X																	0	0	0	0	0	CBUQ	Bom	2		
132,440	D	CBUQ											X							0	0	0	0	0	CBUQ	Bom	2		
132,480	E	CBUQ												X						0	0	0	0	0	CBUQ	Bom	2		
132,520	D	CBUQ	X																	0	0	0	0	0	CBUQ	Ruim	2		
132,560	E	CBUQ			X															0	0	10	0	0	CBUQ	Ruim	2		
132,600	D	CBUQ			X	X														0	0	20	0	0	CBUQ	Ruim	2		
132,640	E	CBUQ												X						0	0	0	0	0	CBUQ	Ruim	2		
132,680	D	CBUQ			X	X														0	0	15	0	0	CBUQ	Ruim	2		
132,720	E	CBUQ			X	X														0	0	10	0	0	CBUQ	Ruim	2		
132,760	D	CBUQ	X																	0	0	0	0	0	CBUQ	Ruim	2		
132,800	E	CBUQ												X						0	0	0	0	0	CBUQ	Ruim	2		
132,840	D	CBUQ			X	X														0	0	20	0	0	CBUQ	Ruim	2		
132,880	E	CBUQ			X	X														0	0	10	0	0	CBUQ	Ruim	2		
132,920	D	CBUQ	X																	0	0	0	0	0	CBUQ	Ruim	2		
132,960	E	CBUQ												X						0	0	0	0	0	CBUQ	Ruim	2		
133,000	D	CBUQ				X														0	0	20	0	0	CBUQ	Bom	2	largura acost. 2 m	
133,040	E	CBUQ												X						0	0	0	0	0	CBUQ	Bom	2		
133,080	D	CBUQ					X													0	0	0	10	0	CBUQ	Bom	2		
133,120	E	CBUQ												X						0	0	0	0	0	CBUQ	Bom	2		
133,160	D	CBUQ					X													0	0	0	10	0	CBUQ	Bom	2		
133,200	E	CBUQ												X						0	0	0	0	0	CBUQ	Bom	2		
133,240	D	CBUQ					X													0	0	0	10	0	CBUQ	Bom	2		
133,280	E	CBUQ												X						0	0	0	0	0	CBUQ	Bom	2		

INVENTÁRIO DO ESTADO DA SUPERFICIE DO PAVIMENTO																									DNIT-PRO 06									
RODOVIA: BR-116 (MG)															SEGMENTO: 0,000 ao 817,000										DATA: 03/2007									
TRECHO: Div. BA/MG - Div. MG/RJ															AVALIADOR: Gerson										PISTA: Simples					FOLHA:				
km	Faixa	Pista Tipo Rev.	OK	FC-1			FC-2		FC-3		AF	O	P	EX	D	R	ALC	ATC	DG	Flecha mm		% de Área			ACOSTAMENTO									
				FI	TTC	TLC	J	TB	JE	E										TRI	TRE	FC-1	FC-2	FC-3	Tipo	Estado	Deg cm	OBS.						
				(1)	(1)	(1)	(2)	(2)	(3)	(3)										(4)	(5)	(5)	(6)	(7)	(8)									
133,320	D	CBUQ							X						X					0	0	0	0	20	CBUQ	Bom	2							
133,360	E	CBUQ												X						0	0	0	0	0	CBUQ	Bom	2							
133,400	D	CBUQ							X											0	0	0	10	0	CBUQ	Bom	2							
133,440	E	CBUQ												X						0	0	0	0	0	CBUQ	Bom	2							
133,480	D	CBUQ							X											0	0	0	10	0	CBUQ	Bom	2							
133,520	E	CBUQ												X						0	0	0	0	0	CBUQ	Bom	2							
133,560	D	CBUQ												X						0	0	0	0	0	CBUQ	Bom	2							
133,600	E	CBUQ												X						0	0	0	0	0	CBUQ	Bom	2							
133,640	D	CBUQ												X						0	0	0	0	0	CBUQ	Bom	2							
133,680	E	CBUQ												X						0	0	0	0	0	CBUQ	Bom	2							
133,720	D	CBUQ					X													0	0	0	10	0	CBUQ	Bom	2							
133,760	E	CBUQ			X	X														0	0	20	0	0	CBUQ	Bom	2							
133,800	D	CBUQ			X	X														0	0	20	0	0	CBUQ	Bom	2							
133,840	E	CBUQ			X	X														0	0	10	0	0	CBUQ	Bom	2							
133,880	D	CBUQ			X	X														0	0	10	0	0	CBUQ	Bom	2							
133,920	E	CBUQ												X						0	0	0	0	0	CBUQ	Bom	2							
133,960	D	CBUQ												X						0	0	0	0	0	CBUQ	Bom	2							
134,000	E	CBUQ			X															0	0	20	0	0	CBUQ	Bom	2	largura acost. 2 m						
134,040	D	CBUQ			X															0	0	20	0	0	CBUQ	Bom	2							
134,080	E	CBUQ			X															0	0	10	0	0	CBUQ	Bom	2							
134,120	D	CBUQ			X															0	0	10	0	0	CBUQ	Bom	2							
134,160	E	CBUQ			X															0	0	10	0	0	CBUQ	Bom	2							
134,200	D	CBUQ			X															0	0	15	0	0	CBUQ	Bom	2							
134,240	E	CBUQ					X													0	0	0	10	0	CBUQ	Bom	2							
134,280	D	CBUQ												X						0	0	0	0	0	CBUQ	Bom	2							
134,320	E	CBUQ												X						0	0	0	0	0	CBUQ	Bom	2							
134,360	D	CBUQ					X													0	0	0	15	0	CBUQ	Bom	2							
134,400	E	CBUQ					X								X					0	0	0	10	0	CBUQ	Bom	2							
134,440	D	CBUQ												X						0	0	0	0	0	CBUQ	Bom	2							
134,480	E	CBUQ					X								X					0	0	0	10	0	CBUQ	Bom	2							
134,520	D	CBUQ			X															0	0	15	0	0	CBUQ	Bom	2							
134,560	E	CBUQ			X															0	0	10	0	0	CBUQ	Bom	2							
134,600	D	CBUQ					X													0	0	0	10	0	CBUQ	Bom	2							

INVENTÁRIO DO ESTADO DA SUPERFICIE DO PAVIMENTO																									DNIT-PRO 06				
RODOVIA: BR-116 (MG)										SEGMENTO: 0,000 ao 817,000															DATA: 03/2007				
TRECHO: Div. BA/MG - Div. MG/RJ										AVALIADOR: Gerson										PISTA: Simples					FOLHA:				
km	Faixa	Pista Tipo Rev.	OK	FC-1			FC-2		FC-3		AF	O	P	EX	D	R	ALC	ATC	DG	Flecha mm		% de Área			ACOSTAMENTO				
				FI	TTC	TLC	J	TB	JE	E										TRI	TRE	FC-1	FC-2	FC-3	Tipo	Estado	Deg cm	OBS.	
				(1)	(1)	(1)	(2)	(2)	(3)	(3)										(4)	(5)	(5)	(6)	(7)	(8)				
134,640	E	CBUQ												X						0	0	0	0	0	CBUQ	Bom	2		
134,680	D	CBUQ					X													0	0	0	20	0	CBUQ	Bom	2		
134,720	E	CBUQ												X						0	0	0	0	0	CBUQ	Bom	2		
134,760	D	CBUQ												X						0	0	0	0	0	CBUQ	Bom	2		
134,800	E	CBUQ												X						0	0	0	0	0	CBUQ	Bom	2		
134,840	D	CBUQ			X	X														0	0	10	0	0	CBUQ	Bom	2		
134,880	E	CBUQ			X	X														0	0	10	0	0	CBUQ	Bom	2		
134,920	D	CBUQ					X													0	0	0	15	0	CBUQ	Bom	2		
134,960	E	CBUQ					X													0	0	0	15	0	CBUQ	Bom	2		
135,000	D	CBUQ					X													0	0	0	20	0	CBUQ	Bom	2	largura acost. 2 m	
135,040	E	CBUQ			X	X														0	0	10	0	0	CBUQ	Bom	2		
135,080	D	CBUQ					X													0	0	0	10	0	CBUQ	Bom	2		
135,120	E	CBUQ												X						0	0	0	0	0	CBUQ	Bom	2		
135,160	D	CBUQ												X						0	0	0	0	0	CBUQ	Bom	2		
135,200	E	CBUQ												X						0	0	0	0	0	CBUQ	Bom	2		
135,240	D	CBUQ												X						0	0	0	0	0	CBUQ	Bom	2		
135,280	E	CBUQ												X						0	0	0	0	0	CBUQ	Bom	2		
135,320	D	CBUQ			X	X														0	0	10	0	0	CBUQ	Bom	2		
135,360	E	CBUQ			X	X														0	0	10	0	0	CBUQ	Bom	2		
135,400	D	CBUQ			X	X														0	0	5	0	0	CBUQ	Bom	2		
135,440	E	CBUQ												X						0	0	0	0	0	CBUQ	Bom	2		
135,480	D	CBUQ												X						0	0	0	0	0	CBUQ	Bom	2		
135,520	E	CBUQ			X	X														0	0	15	0	0	CBUQ	Bom	2		
135,560	D	CBUQ			X	X														0	0	10	0	0	CBUQ	Bom	2		
135,600	E	CBUQ			X	X														0	0	5	0	0	CBUQ	Bom	2		
135,640	D	CBUQ					X													0	0	0	10	0	CBUQ	Bom	2		
135,680	E	CBUQ			X	X														0	0	5	0	0	CBUQ	Bom	2		
135,720	D	CBUQ			X	X														0	0	5	0	0	CBUQ	Bom	2		
135,760	E	CBUQ					X													0	0	0	15	0	CBUQ	Bom	2		
135,800	D	CBUQ			X	X														0	0	20	0	0	CBUQ	Bom	2		
135,840	E	CBUQ			X	X														0	0	10	0	0	CBUQ	Bom	2		
135,880	D	CBUQ			X	X														0	0	10	0	0	CBUQ	Bom	2		
135,920	E	CBUQ			X	X														0	0	10	0	0	CBUQ	Bom	2		

INVENTÁRIO DO ESTADO DA SUPERFICIE DO PAVIMENTO																									DNIT-PRO 06									
RODOVIA: BR-116 (MG)															SEGMENTO: 0,000 ao 817,000										DATA: 03/2007									
TRECHO: Div. BA/MG - Div. MG/RJ															AVALIADOR: Gerson										PISTA: Simples					FOLHA:				
km	Faixa	Pista Tipo Rev.	OK	FC-1			FC-2		FC-3		AF	O	P	EX	D	R	ALC	ATC	DG	Flecha mm		% de Área			ACOSTAMENTO									
				FI	TTC	TLC	J	TB	JE	E										TRI	TRE	FC-1	FC-2	FC-3	Tipo	Estado	Deg cm	OBS.						
				(1)	(1)	(1)	(2)	(2)	(3)	(3)										(4)	(5)	(5)	(6)	(7)	(8)									
135,960	D	CBUQ												X						0	0	5	0	0	CBUQ	Bom	2							
136,000	E	CBUQ												X						0	0	0	0	0	CBUQ	Bom	2	largura acost. 2 m						
136,040	D	CBUQ			X	X														0	0	15	0	0	CBUQ	Bom	2							
136,080	E	CBUQ			X	X														0	0	10	0	0	CBUQ	Bom	2							
136,120	D	CBUQ												X						0	0	0	0	0	CBUQ	Bom	2							
136,160	E	CBUQ			X															0	0	10	0	0	CBUQ	Bom	2							
136,200	D	CBUQ			X															0	0	20	0	0	CBUQ	Bom	2							
136,240	E	CBUQ			X	X														0	0	15	0	0	CBUQ	Bom	2							
136,280	D	CBUQ				X														0	0	20	0	0	CBUQ	Bom	2							
136,320	E	CBUQ	X																	0	0	0	0	0	CBUQ	Bom	2							
136,360	D	CBUQ					X													0	0	0	10	0	CBUQ	Bom	2							
136,400	E	CBUQ							X											0	0	0	0	15	CBUQ	Bom	2							
136,440	D	CBUQ			X	X														0	0	10	0	0	CBUQ	Bom	2							
136,480	E	CBUQ			X															0	0	10	0	0	CBUQ	Bom	2							
136,520	D	CBUQ			X															0	0	15	0	0	CBUQ	Bom	2							
136,560	E	CBUQ												X						0	0	0	0	0	CBUQ	Bom	2							
136,600	D	CBUQ							X											0	0	0	0	15	CBUQ	Bom	2							
136,640	E	CBUQ							X											0	0	0	0	20	CBUQ	Bom	2							
136,680	D	CBUQ							X											0	0	0	0	10	CBUQ	Bom	2							
136,720	E	CBUQ												X						0	0	0	0	0	CBUQ	Bom	2							
136,760	D	CBUQ												X						0	0	0	0	0	CBUQ	Bom	2							
136,800	E	CBUQ												X						0	0	0	0	0	CBUQ	Bom	2							
136,840	D	CBUQ												X						0	0	0	0	0	CBUQ	Bom	2							
136,880	E	CBUQ			X	X														0	0	20	0	0	CBUQ	Bom	2							
136,920	D	CBUQ												X						0	0	0	0	0	CBUQ	Bom	2							
136,960	E	CBUQ												X						0	0	0	0	0	CBUQ	Bom	2							
137,000	D	CBUQ			X															0	0	5	0	0	CBUQ	Bom	2	largura acost. 2 m						
137,040	E	CBUQ												X						0	0	0	0	0	CBUQ	Bom	2							
137,080	D	CBUQ												X						0	0	0	0	0	CBUQ	Bom	2							
137,120	E	CBUQ												X						0	0	0	0	0	CBUQ	Bom	2							
137,160	D	CBUQ							X											0	0	0	0	20	CBUQ	Bom	2							
137,200	E	CBUQ												X						0	0	0	0	0	CBUQ	Bom	2							
137,240	D	CBUQ							X											0	0	0	0	10	CBUQ	Bom	2							

INVENTÁRIO DO ESTADO DA SUPERFÍCIE DO PAVIMENTO																									DNIT-PRO 06				
RODOVIA: BR-116 (MG)										SEGMENTO: 0,000 ao 817,000															DATA: 03/2007				
TRECHO: Div. BA/MG - Div. MG/RJ										AVALIADOR: Gerson										PISTA: Simples					FOLHA:				
km	Faixa	Pista Tipo Rev.	OK	FC-1			FC-2		FC-3		AF	O	P	EX	D	R	ALC	ATC	DG	Flecha mm		% de Área			ACOSTAMENTO				
				FI	TTC	TLC	J	TB	JE	E										TRI	TRE	FC-1	FC-2	FC-3	Tipo	Estado	Deg cm	OBS.	
				(1)	(1)	(1)	(2)	(2)	(3)	(3)										(4)	(5)	(5)	(6)	(7)					(8)
137,280	E	CBUQ							X											0	0	0	0	10	CBUQ	Bom	2		
137,320	D	CBUQ												X						0	0	0	0	0	CBUQ	Bom	2		
137,360	E	CBUQ												X						0	0	0	0	0	CBUQ	Bom	2		
137,400	D	CBUQ												X						0	0	0	0	0	CBUQ	Bom	2		
137,440	E	CBUQ												X						0	0	0	0	0	CBUQ	Bom	2		
137,480	D	CBUQ												X						0	0	0	0	0	CBUQ	Bom	2		
137,520	E	CBUQ												X						0	0	0	0	0	CBUQ	Bom	2		
137,560	D	CBUQ			X	X														0	0	15	0	0	CBUQ	Bom	2		
137,600	E	CBUQ	X																	0	0	0	0	0	CBUQ	Bom	2		
137,640	D	CBUQ										X			X					0	0	0	0	0	CBUQ	Bom	2		
137,680	E	CBUQ			X	X														0	0	5	0	0	CBUQ	Bom	2		
137,720	D	CBUQ			X	X														0	0	5	0	0	CBUQ	Bom	2		
137,760	E	CBUQ											X							0	0	0	0	0	CBUQ	Bom	2		
137,800	D	CBUQ												X						0	0	0	0	0	CBUQ	Bom	2		
137,840	E	CBUQ												X						0	0	0	0	0	CBUQ	Bom	2		
137,880	D	CBUQ	X																	0	0	0	0	0	CBUQ	Bom	2		
137,920	E	CBUQ	X																	0	0	0	0	0	CBUQ	Bom	2		
137,960	D	CBUQ					X													0	0	0	10	0	CBUQ	Bom	2		
138,000	E	CBUQ			X															0	0	10	0	0	CBUQ	Ruim	2	largura acost. 2 m	
138,040	D	CBUQ							X											0	0	0	0	15	CBUQ	Ruim	2		
138,080	E	CBUQ			X															0	0	20	0	0	CBUQ	Ruim	2		
138,120	D	CBUQ			X															0	0	20	0	0	CBUQ	Ruim	2		
138,160	E	CBUQ			X															0	0	10	0	0	CBUQ	Ruim	2		
138,200	D	CBUQ	X																	0	0	0	0	0	CBUQ	Ruim	2		
138,240	E	CBUQ	X																	0	0	0	0	0	CBUQ	Ruim	2		
138,280	D	CBUQ	X																	0	0	0	0	0	CBUQ	Ruim	2		
138,320	E	CBUQ	X																	0	0	0	0	0	CBUQ	Ruim	2		
138,360	D	CBUQ	X																	0	0	0	0	0	CBUQ	Ruim	2		
138,400	E	CBUQ			X															0	0	10	0	0	CBUQ	Ruim	2		
138,440	D	CBUQ	X																	0	0	0	0	0	CBUQ	Ruim	2		
138,480	E	CBUQ				X														0	0	20	0	0	CBUQ	Ruim	2		
138,520	D	CBUQ	X																	0	0	0	0	0	CBUQ	Ruim	2		
138,560	E	CBUQ			X	X														0	0	20	0	0	CBUQ	Ruim	2		

INVENTÁRIO DO ESTADO DA SUPERFÍCIE DO PAVIMENTO																											DNIT-PRO 06					
RODOVIA: BR-116 (MG)																		SEGMENTO: 0,000 ao 817,000									DATA: 03/2007					
TRECHO: Div. BA/MG - Div. MG/RJ																		AVALIADOR: Gerson									PISTA: Simples			FOLHA:		
km	Faixa	Pista Tipo Rev.	OK	FC-1			FC-2		FC-3		AF	O	P	EX	D	R	ALC	ATC	DG	Flecha		% de Área			ACOSTAMENTO							
				FI	TTC	TLC	J	TB	JE	E										TRI	TRE	FC-1	FC-2	FC-3	Tipo	Estado	Deg	OBS.				
				(1)	(1)	(1)	(2)	(2)	(3)	(3)										(4)	(5)	(5)	(6)	(7)	(8)					cm		
138,600	D	CBUQ	X																	0	0	0	0	0	CBUQ	Ruim	2					
138,640	E	CBUQ	X																	0	0	0	0	0	CBUQ	Ruim	2					
138,680	D	CBUQ			X	X														0	0	15	0	0	CBUQ	Ruim	2					
138,720	E	CBUQ			X	X														0	0	10	0	0	CBUQ	Ruim	2					
138,760	D	CBUQ	X																	0	0	0	0	0	CBUQ	Ruim	2					
138,800	E	CBUQ	X																	0	0	0	0	0	CBUQ	Ruim	2					
138,840	D	CBUQ	X																	0	0	0	0	0	CBUQ	Ruim	2					
138,880	E	CBUQ			X	X														0	0	20	0	0	CBUQ	Ruim	2					
138,920	D	CBUQ				X														0	0	10	0	0	CBUQ	Ruim	2					
138,960	E	CBUQ					X													0	0	0	10	0	CBUQ	Bom	2					
139,000	D	CBUQ	X																	0	0	0	0	0	CBUQ	Bom	2	largura acost. 2 m				
139,040	E	CBUQ	X																	0	0	0	0	0	CBUQ	Bom	2					
139,080	D	CBUQ	X																	0	0	0	0	0	CBUQ	Bom	2					
139,120	E	CBUQ	X																	0	0	0	0	0	CBUQ	Bom	2					
139,160	D	CBUQ										X								0	0	0	0	0	CBUQ	Bom	2					
139,200	E	CBUQ	X																	0	0	0	0	0	CBUQ	Bom	2					
139,240	D	CBUQ	X																	0	0	0	0	0	CBUQ	Bom	2					
139,280	E	CBUQ			X	X														0	0	20	0	0	CBUQ	Bom	2					
139,320	D	CBUQ					X						X							0	0	0	10	0	CBUQ	Bom	2					
139,360	E	CBUQ	X																	0	0	0	0	0	CBUQ	Bom	2					
139,400	D	CBUQ	X																	0	0	0	0	0	CBUQ	Bom	2					
139,440	E	CBUQ							X											0	0	0	0	15	CBUQ	Bom	2					
139,480	D	CBUQ				X														0	0	10	0	0	CBUQ	Bom	2					
139,520	E	CBUQ													X					0	0	0	0	0	CBUQ	Bom	2					
139,560	D	CBUQ			X	X														0	0	20	0	0	CBUQ	Bom	2					
139,600	E	CBUQ													X					0	0	0	0	0	CBUQ	Bom	2					
139,640	D	CBUQ	X																	0	0	0	0	0	CBUQ	Bom	2					
139,680	E	CBUQ	X																	0	0	0	0	0	CBUQ	Bom	2					
139,720	D	CBUQ			X															0	0	10	0	0	CBUQ	Bom	2					
139,760	E	CBUQ	X																	0	0	0	0	0	CBUQ	Bom	2					
139,800	D	CBUQ					X													0	0	0	15	0	CBUQ	Bom	2					
139,840	E	CBUQ													X					0	0	0	0	0	CBUQ	Bom	2					
139,880	D	CBUQ													X					0	0	0	0	0	CBUQ	Bom	2					

INVENTÁRIO DO ESTADO DA SUPERFÍCIE DO PAVIMENTO																									DNIT-PRO 06			
RODOVIA: BR-116 (MG)																		SEGMENTO: 0,000 ao 817,000							DATA: 03/2007			
TRECHO: Div. BA/MG - Div. MG/RJ																		AVALIADOR: Gerson							PISTA: Simples		FOLHA:	
km	Faixa	Pista Tipo Rev.	OK	FC-1			FC-2		FC-3		AF	O	P	EX	D	R	ALC	ATC	DG	Flecha mm		% de Área			ACOSTAMENTO			
				FI	TTC	TLC	J	TB	JE	E										TRI	TRE	FC-1	FC-2	FC-3	Tipo	Estado	Deg cm	OBS.
				(1)	(1)	(1)	(2)	(2)	(3)	(3)										(4)	(5)	(5)	(6)	(7)	(8)			
139,920	E	CBUQ												X						0	0	0	0	0	CBUQ	Bom	2	
139,960	D	CBUQ														X				0	0	0	0	0	CBUQ	Bom	2	
140,000	E	CBUQ												X						0	0	0	0	0	CBUQ	Bom	2	largura acost. 2 m
140,040	D	CBUQ			X															0	0	20	0	0	CBUQ	Bom	2	
140,080	E	CBUQ	X																	0	0	0	0	0	CBUQ	Bom	2	
140,120	D	CBUQ	X																	0	0	0	0	0	CBUQ	Bom	2	
140,160	E	CBUQ			X	X														0	0	20	0	0	CBUQ	Bom	2	
140,200	D	CBUQ													X					0	0	0	0	0	CBUQ	Bom	2	
140,240	E	CBUQ													X					0	0	0	0	0	CBUQ	Bom	2	
140,280	D	CBUQ	X																	0	0	0	0	0	CBUQ	Bom	2	
140,320	E	CBUQ			X															0	0	10	0	0	CBUQ	Bom	2	
140,360	D	CBUQ	X																	0	0	0	0	0	CBUQ	Bom	2	
140,400	E	CBUQ	X																	0	0	0	0	0	CBUQ	Bom	2	
140,440	D	CBUQ					X													0	0	0	15	0	CBUQ	Bom	2	
140,480	E	CBUQ													X					0	0	0	0	0	CBUQ	Bom	2	
140,520	D	CBUQ							X											0	0	0	0	20	CBUQ	Bom	2	
140,560	E	CBUQ													X					0	0	0	0	0	CBUQ	Bom	2	
140,600	D	CBUQ							X											0	0	0	0	10	CBUQ	Bom	2	
140,640	E	CBUQ													X					0	0	0	0	0	CBUQ	Bom	2	
140,680	D	CBUQ	X																	0	0	0	0	0	CBUQ	Bom	2	
140,720	E	CBUQ			X	X														0	0	10	0	0	CBUQ	Bom	2	
140,760	D	CBUQ	X																	0	0	0	0	0	CBUQ	Bom	2	
140,800	E	CBUQ													X					0	0	0	0	0	CBUQ	Bom	2	
140,840	D	CBUQ	X																	0	0	0	0	0	CBUQ	Bom	2	
140,880	E	CBUQ	X																	0	0	0	0	0	CBUQ	Bom	2	
140,920	D	CBUQ				X														0	0	15	0	0	CBUQ	Bom	2	
140,960	E	CBUQ													X					0	0	0	0	0	CBUQ	Bom	2	
141,000	D	CBUQ	X																	0	0	0	0	0	CBUQ	Bom	2	largura acost. 2 m
141,040	E	CBUQ			X															0	0	10	0	0	CBUQ	Bom	2	
141,080	D	CBUQ													X					0	0	0	0	0	CBUQ	Bom	2	
141,120	E	CBUQ	X																	0	0	0	0	0	CBUQ	Bom	2	
141,160	D	CBUQ							X											0	0	0	0	10	CBUQ	Bom	2	
141,200	E	CBUQ													X					0	0	0	0	0	CBUQ	Bom	2	

INVENTÁRIO DO ESTADO DA SUPERFÍCIE DO PAVIMENTO																									DNIT-PRO 06			
RODOVIA: BR-116 (MG)												SEGMENTO: 0,000 ao 817,000													DATA: 03/2007			
TRECHO: Div. BA/MG - Div. MG/RJ												AVALIADOR: Gerson													PISTA: Simples		FOLHA:	
km	Faixa	Pista Tipo Rev.	OK	FC-1			FC-2		FC-3		AF	O	P	EX	D	R	ALC	ATC	DG	Flecha		% de Área			ACOSTAMENTO			
				FI	TTC	TLC	J	TB	JE	E										TRI	TRE	FC-1	FC-2	FC-3	Tipo	Estado	Deg cm	OBS.
				(1)	(1)	(1)	(2)	(2)	(3)	(3)																		
141,240	D	CBUQ			X															0	0	10	0	0	CBUQ	Bom	2	
141,280	E	CBUQ	X																	0	0	0	0	0	CBUQ	Bom	2	
141,320	D	CBUQ	X																	0	0	0	0	0	CBUQ	Bom	2	
141,360	E	CBUQ	X																	0	0	0	0	0	CBUQ	Bom	2	
141,400	D	CBUQ	X																	0	0	0	0	0	CBUQ	Bom	2	
141,440	E	CBUQ	X																	0	0	0	0	0	CBUQ	Bom	2	
141,480	D	CBUQ				X														0	0	15	0	0	CBUQ	Bom	2	
141,520	E	CBUQ	X																	0	0	0	0	0	CBUQ	Bom	2	
141,560	D	CBUQ	X																	0	0	0	0	0	CBUQ	Bom	2	
141,600	E	CBUQ													X					0	0	0	0	0	CBUQ	Bom	2	
141,640	D	CBUQ	X																	0	0	0	0	0	CBUQ	Bom	2	
141,680	E	CBUQ													X					0	0	0	0	0	CBUQ	Bom	2	
141,720	D	CBUQ													X					0	0	0	0	0	CBUQ	Bom	2	
141,760	E	CBUQ													X					0	0	0	0	0	CBUQ	Bom	2	
141,800	D	CBUQ													X					0	0	0	0	0	CBUQ	Bom	2	
141,840	E	CBUQ													X					0	0	0	0	0	CBUQ	Bom	2	
141,880	D	CBUQ	X																	0	0	0	0	0	CBUQ	Bom	2	
141,920	E	CBUQ													X					0	0	0	0	0	CBUQ	Bom	2	
141,960	D	CBUQ							X							X				0	0	0	0	5	CBUQ	Bom	2	
142,000	E	CBUQ													X					0	0	0	0	0	CBUQ	Ruim	4	largura acost. 1,5 m
142,040	D	CBUQ													X					0	0	0	0	0	CBUQ	Ruim	4	
142,080	E	CBUQ													X					0	0	0	0	0	CBUQ	Ruim	4	ruim com buraco
142,120	D	CBUQ													X					0	0	0	0	0	CBUQ	Ruim	4	
142,160	E	CBUQ													X					0	0	0	0	0	CBUQ	Ruim	4	
142,200	D	CBUQ				X														0	0	20	0	0	CBUQ	Ruim	4	
142,240	E	CBUQ							X											0	0	0	0	10	CBUQ	Ruim	4	
142,280	D	CBUQ				X														0	0	10	0	0	CBUQ	Ruim	4	
142,320	E	CBUQ													X					0	0	0	0	0	CBUQ	Ruim	4	
142,360	D	CBUQ													X					0	0	0	0	0	CBUQ	Ruim	4	
142,400	E	CBUQ													X					0	0	0	0	0	CBUQ	Ruim	4	
142,440	D	CBUQ				X														0	0	15	0	0	CBUQ	Ruim	4	
142,480	E	CBUQ				X														0	0	10	0	0	CBUQ	Ruim	4	
142,520	D	CBUQ													X					0	0	0	0	0	CBUQ	Ruim	4	

INVENTÁRIO DO ESTADO DA SUPERFÍCIE DO PAVIMENTO																											DNIT-PRO 06							
RODOVIA: BR-116 (MG)																			SEGMENTO: 0,000 ao 817,000								DATA: 03/2007							
TRECHO: Div. BA/MG - Div. MG/RJ																			AVALIADOR: Gerson								PISTA: Simples				FOLHA:			
km	Faixa	Pista Tipo Rev.	OK	FC-1			FC-2		FC-3		AF	O	P	EX	D	R	ALC	ATC	DG	Flecha mm		% de Área			ACOSTAMENTO									
				FI	TTC	TLC	J	TB	JE	E										TRI	TRE	FC-1	FC-2	FC-3	Tipo	Estado	Deg cm	OBS.						
				(1)	(1)	(1)	(2)	(2)	(3)	(3)										(4)	(5)	(5)	(6)	(7)	(8)									
142,560	E	CBUQ												X						0	0	0	0	0	CBUQ	Ruim	4							
142,600	D	CBUQ												X						0	0	0	0	0	CBUQ	Ruim	4							
142,640	E	CBUQ	X																	0	0	0	0	0	CBUQ	Ruim	4							
142,680	D	CBUQ					X													0	0	0	0	15	CBUQ	Ruim	4							
142,720	E	CBUQ	X																	0	0	0	0	0	CBUQ	Ruim	4							
142,760	D	CBUQ				X									X					0	0	10	0	0	CBUQ	Ruim	4							
142,800	E	CBUQ					X													0	0	0	10	0	CBUQ	Ruim	4							
142,840	D	CBUQ				X														0	0	15	0	0	CBUQ	Ruim	4							
142,880	E	CBUQ							X											0	0	0	0	10	CBUQ	Ruim	4							
142,920	D	CBUQ											X							0	0	0	0	0	CBUQ	Ruim	4							
142,960	E	CBUQ													X					0	0	0	0	0	CBUQ	Ruim	4							
143,000	D	CBUQ				X														0	0	15	0	0	CBUQ	Bom	3	largura acost. 1,5 m						
143,040	E	CBUQ	X																	0	0	0	0	0	CBUQ	Bom	3							
143,080	D	CBUQ				X														0	0	10	0	0	CBUQ	Bom	3							
143,120	E	CBUQ												X						0	0	0	0	0	CBUQ	Bom	3							
143,160	D	CBUQ	X																	0	0	0	0	0	CBUQ	Bom	3							
143,200	E	CBUQ			X															0	0	5	0	0	CBUQ	Bom	3							
143,240	D	CBUQ				X														0	0	10	0	0	CBUQ	Bom	3							
143,280	E	CBUQ												X						0	0	0	0	0	CBUQ	Bom	3							
143,320	D	CBUQ												X						0	0	0	0	0	CBUQ	Bom	3							
143,360	E	CBUQ			X															0	0	10	0	0	CBUQ	Bom	3							
143,400	D	CBUQ				X														0	0	10	0	0	CBUQ	Bom	3							
143,440	E	CBUQ												X						0	0	0	0	0	CBUQ	Bom	3							
143,480	D	CBUQ	X																	0	0	0	0	0	CBUQ	Bom	3							
143,520	E	CBUQ	X																	0	0	0	0	0	CBUQ	Bom	3							
143,560	D	CBUQ	X																	0	0	0	0	0	CBUQ	Bom	3							
143,600	E	CBUQ	X																	0	0	0	0	0	CBUQ	Bom	3							
143,640	D	CBUQ				X														0	0	15	0	0	CBUQ	Bom	3							
143,680	E	CBUQ											X							0	0	0	0	0	CBUQ	Bom	3							
143,720	D	CBUQ				X														0	0	10	0	0	CBUQ	Bom	3							
143,760	E	CBUQ	X																	0	0	0	0	0	CBUQ	Bom	3							
143,800	D	CBUQ				X														0	0	10	0	0	CBUQ	Bom	3							
143,840	E	CBUQ	X																	0	0	0	0	0	CBUQ	Bom	3							

INVENTÁRIO DO ESTADO DA SUPERFÍCIE DO PAVIMENTO																									DNIT-PRO 06									
RODOVIA: BR-116 (MG)															SEGMENTO: 0,000 ao 817,000										DATA: 03/2007									
TRECHO: Div. BA/MG - Div. MG/RJ															AVALIADOR: Gerson										PISTA: Simples					FOLHA:				
km	Faixa	Pista Tipo Rev.	OK	FC-1			FC-2		FC-3		AF	O	P	EX	D	R	ALC	ATC	DG	Flecha		% de Área			ACOSTAMENTO									
				FI	TTC	TLC	J	TB	JE	E										TRI	TRE	FC-1	FC-2	FC-3	Tipo	Estado	Deg cm	OBS.						
				(1)	(1)	(1)	(2)	(2)	(3)	(3)																			(4)	(5)	(5)	(6)	(7)	(8)
143,880	D	CBUQ	X																	0	0	0	0	0	CBUQ	Bom	3							
143,920	E	CBUQ	X																	0	0	0	0	0	CBUQ	Bom	3							
143,960	D	CBUQ													X					0	0	0	0	0	CBUQ	Bom	3							
144,000	E	CBUQ													X					0	0	0	0	0	CBUQ	Bom	2	largura acost. 2 m						
144,040	D	CBUQ					X													0	0	0	15	0	CBUQ	Bom	2							
144,080	E	CBUQ			X															0	0	10	0	0	CBUQ	Bom	2							
144,120	D	CBUQ					X													0	0	0	20	0	CBUQ	Bom	2							
144,160	E	CBUQ													X					0	0	0	0	0	CBUQ	Bom	2							
144,200	D	CBUQ					X													0	0	0	10	0	CBUQ	Bom	2							
144,240	E	CBUQ					X													0	0	0	10	0	CBUQ	Bom	2							
144,280	D	CBUQ													X					0	0	0	0	0	CBUQ	Bom	2							
144,320	E	CBUQ													X					0	0	0	0	0	CBUQ	Bom	2							
144,360	D	CBUQ			X	X														0	0	5	0	0	CBUQ	Bom	2							
144,400	E	CBUQ							X											0	0	0	0	5	CBUQ	Bom	2							
144,440	D	CBUQ													X					0	0	0	0	0	CBUQ	Bom	2							
144,480	E	CBUQ													X					0	0	0	0	0	CBUQ	Bom	2							
144,520	D	CBUQ				X														0	0	10	0	0	CBUQ	Bom	2							
144,560	E	CBUQ													X					0	0	0	0	0	CBUQ	Bom	2							
144,600	D	CBUQ			X	X														0	0	20	0	0	CBUQ	Bom	2							
144,640	E	CBUQ													X					0	0	0	0	0	CBUQ	Bom	2							
144,680	D	CBUQ													X					0	0	0	0	0	CBUQ	Bom	2							
144,720	E	CBUQ													X					0	0	0	0	0	CBUQ	Bom	2							
144,760	D	CBUQ														X				0	0	0	0	0	CBUQ	Bom	2							
144,800	E	CBUQ													X					0	0	0	0	0	CBUQ	Bom	2							
144,840	D	CBUQ													X					0	0	0	0	0	CBUQ	Bom	2							
144,880	E	CBUQ														X				0	0	0	0	0	CBUQ	Bom	2							
144,920	D	CBUQ	X																	0	0	0	0	0	CBUQ	Bom	2							
144,960	E	CBUQ														X				0	0	0	0	0	CBUQ	Bom	2							
145,000	D	CBUQ													X					0	0	0	0	0	CBUQ	Bom	0	3º faixa direita						
145,040	E	CBUQ			X															0	0	20	0	0	CBUQ	Bom	0							
145,080	D	CBUQ			X	X														0	0	20	0	0	CBUQ	Bom	0							
145,120	E	CBUQ													X					0	0	0	0	0	CBUQ	Bom	0							
145,160	D	CBUQ			X	X														0	0	10	0	0	CBUQ	Bom	0							

INVENTÁRIO DO ESTADO DA SUPERFÍCIE DO PAVIMENTO																									DNIT-PRO 06				
RODOVIA: BR-116 (MG)										SEGMENTO: 0,000 ao 817,000															DATA: 03/2007				
TRECHO: Div. BA/MG - Div. MG/RJ										AVALIADOR: Gerson										PISTA: Simples					FOLHA:				
km	Faixa	Pista Tipo Rev.	OK	FC-1			FC-2		FC-3		AF	O	P	EX	D	R	ALC	ATC	DG	Flecha		% de Área			ACOSTAMENTO				
				FI	TTC	TLC	J	TB	JE	E										TRI	TRE	FC-1	FC-2	FC-3	Tipo	Estado	Deg cm	OBS.	
				(1)	(1)	(1)	(2)	(2)	(3)	(3)										(4)	(5)	(5)	(6)	(7)	(8)				
145,200	E	CBUQ													X					0	0	0	0	0	CBUQ	Bom	0		
145,240	D	CBUQ			X															0	0	5	0	0	CBUQ	Bom	0		
145,280	E	CBUQ			X															0	0	10	0	0	CBUQ	Bom	0		
145,320	D	CBUQ			X															0	0	15	0	0	CBUQ	Bom	0		
145,360	E	CBUQ			X	X														0	0	20	0	0	CBUQ	Bom	0		
145,400	D	CBUQ			X	X														0	0	15	0	0	CBUQ	Bom	0		
145,440	E	CBUQ													X					0	0	0	0	0	CBUQ	Bom	0		
145,480	D	CBUQ			X	X														0	0	10	0	0	CBUQ	Bom	0		
145,520	E	CBUQ													X					0	0	0	0	0	CBUQ	Bom	0		
145,560	D	CBUQ			X	X														0	0	10	0	0	CBUQ	Bom	0		
145,600	E	CBUQ			X															0	0	10	0	0	CBUQ	Bom	0		
145,640	D	CBUQ			X	X														0	0	15	0	0	CBUQ	Bom	0		
145,680	E	CBUQ	X																	0	0	0	0	0	CBUQ	Bom	0		
145,720	D	CBUQ	X																	0	0	0	0	0	CBUQ	Bom	0		
145,760	E	CBUQ	X																	0	0	0	0	0	CBUQ	Bom	0		
145,800	D	CBUQ	X																	0	0	0	0	0	CBUQ	Bom	0		
145,840	E	CBUQ	X																	0	0	0	0	0	CBUQ	Bom	2	Acost. 2 m	
145,880	D	CBUQ	X																	0	0	0	0	0	CBUQ	Bom	2		
145,920	E	CBUQ	X																	0	0	0	0	0	CBUQ	Bom	2		
145,960	D	CBUQ	X																	0	0	0	0	0	CBUQ	Bom	2		
146,000	E	CBUQ	X																	0	0	0	0	0	CBUQ	Ruim	3	largura acost. 1,5 m	
146,040	D	CBUQ	X																	0	0	0	0	0	CBUQ	Ruim	3		
146,080	E	CBUQ	X																	0	0	0	0	0	CBUQ	Ruim	3		
146,120	D	CBUQ	X																	0	0	0	0	0	CBUQ	Ruim	3		
146,160	E	CBUQ			X															0	0	5	0	0	CBUQ	Ruim	3		
146,200	D	CBUQ			X															0	0	20	0	0	CBUQ	Ruim	3		
146,240	E	CBUQ			X															0	0	10	0	0	CBUQ	Ruim	3		
146,280	D	CBUQ	X																	0	0	0	0	0	CBUQ	Ruim	3		
146,320	E	CBUQ	X																	0	0	0	0	0	CBUQ	Ruim	3		
146,360	D	CBUQ	X																	0	0	0	0	0	CBUQ	Ruim	3		
146,400	E	CBUQ	X																	0	0	0	0	0	CBUQ	Ruim	3		
146,440	D	CBUQ	X																	0	0	0	0	0	CBUQ	Ruim	3		
146,480	E	CBUQ											X							0	0	0	0	0	CBUQ	Ruim	3		

INVENTÁRIO DO ESTADO DA SUPERFÍCIE DO PAVIMENTO																											DNIT-PRO 06									
RODOVIA: BR-116 (MG)																				SEGMENTO: 0,000 ao 817,000							DATA: 03/2007									
TRECHO: Div. BA/MG - Div. MG/RJ																				AVALIADOR: Gerson							PISTA: Simples							FOLHA:		
km	Faixa	Pista Tipo Rev.	OK	FC-1			FC-2		FC-3		AF	O	P	EX	D	R	ALC	ATC	DG	Flecha		% de Área			ACOSTAMENTO											
				FI	TTC	TLC	J	TB	JE	E										TRI	TRE	FC-1	FC-2	FC-3	Tipo	Estado	Deg	OBS.								
				(1)	(1)	(1)	(2)	(2)	(3)	(3)										(4)	(5)	(5)	(6)	(7)	(8)					cm						
146,520	D	CBUQ							X											0	0	0	0	5	CBUQ	Ruim	3									
146,560	E	CBUQ			X	X														0	0	10	0	0	CBUQ	Ruim	3									
146,600	D	CBUQ												X						0	0	0	0	0	CBUQ	Ruim	3									
146,640	E	CBUQ			X	X														0	0	20	0	0	CBUQ	Ruim	3									
146,680	D	CBUQ												X						0	0	0	0	0	CBUQ	Ruim	3									
146,720	E	CBUQ			X															0	0	10	0	0	CBUQ	Ruim	3									
146,760	D	CBUQ			X	X														0	0	15	0	0	CBUQ	Ruim	3									
146,800	E	CBUQ	X																	0	0	0	0	0	CBUQ	Ruim	3									
146,840	D	CBUQ	X																	0	0	0	0	0	CBUQ	Ruim	3									
146,880	E	CBUQ	X																	0	0	0	0	0	CBUQ	Ruim	3									
146,920	D	CBUQ			X	X														0	0	20	0	0	CBUQ	Ruim	3									
146,960	E	CBUQ	X																	0	0	0	0	0	CBUQ	Ruim	3									
147,000	D	CBUQ											X							0	0	0	0	0	CBUQ	Ruim	3	largura acost. 2 m								
147,040	E	CBUQ	X																	0	0	0	0	0	CBUQ	Ruim	3									
147,080	D	CBUQ			X	X														0	0	20	0	0	CBUQ	Ruim	3									
147,120	E	CBUQ				X														0	0	10	0	0	CBUQ	Ruim	3									
147,160	D	CBUQ	X																	0	0	0	0	0	CBUQ	Ruim	3									
147,200	E	CBUQ			X	X														0	0	15	0	0	CBUQ	Ruim	3									
147,240	D	CBUQ	X																	0	0	0	0	0	CBUQ	Ruim	3									
147,280	E	CBUQ			X	X														0	0	20	0	0	CBUQ	Ruim	3									
147,320	D	CBUQ	X																	0	0	0	0	0	CBUQ	Ruim	3									
147,360	E	CBUQ	X																	0	0	0	0	0	CBUQ	Ruim	3									
147,400	D	CBUQ					X													0	0	0	10	0	CBUQ	Ruim	3									
147,440	E	CBUQ							X											0	0	0	0	10	CBUQ	Ruim	3									
147,480	D	CBUQ			X	X														0	0	20	0	0	CBUQ	Ruim	3									
147,520	E	CBUQ			X	X														0	0	10	0	0	CBUQ	Ruim	3									
147,560	D	CBUQ			X	X														0	0	10	0	0	CBUQ	Ruim	3									
147,600	E	CBUQ			X	X														0	0	15	0	0	CBUQ	Bom	0									
147,640	D	CBUQ												X						0	0	0	0	0	CBUQ	Bom	0									
147,680	E	CBUQ	X																	0	0	0	0	0	CBUQ	Bom	0									
147,720	D	CBUQ	X																	0	0	0	0	0	CBUQ	Bom	0									
147,760	E	CBUQ			X	X														0	0	15	0	0	CBUQ	Bom	0									
147,800	D	CBUQ			X	X														0	0	10	0	0	CBUQ	Bom	0									

INVENTÁRIO DO ESTADO DA SUPERFÍCIE DO PAVIMENTO																									DNIT-PRO 06				
RODOVIA: BR-116 (MG)										SEGMENTO: 0,000 ao 817,000															DATA: 03/2007				
TRECHO: Div. BA/MG - Div. MG/RJ										AVALIADOR: Gerson										PISTA: Simples					FOLHA:				
km	Faixa	Pista Tipo Rev.	OK	FC-1			FC-2		FC-3		AF	O	P	EX	D	R	ALC	ATC	DG	Flecha		% de Área			ACOSTAMENTO				
				FI	TTC	TLC	J	TB	JE	E										TRI	TRE	FC-1	FC-2	FC-3	Tipo	Estado	Deg cm	OBS.	
				(1)	(1)	(1)	(2)	(2)	(3)	(3)										(4)	(5)	(5)	(6)	(7)	(8)				
147,840	E	CBUQ			X	X														0	0	20	0	0	CBUQ	Bom	0		
147,880	D	CBUQ			X															0	0	20	0	0	CBUQ	Bom	0		
147,920	E	CBUQ	X																	0	0	0	0	0	CBUQ	Bom	0		
147,960	D	CBUQ			X	X														0	0	10	0	0	CBUQ	Bom	0		
148,000	E	CBUQ	X																	0	0	0	0	0	CBUQ	Bom	0	largura acost. 2 m	
148,040	D	CBUQ			X															0	0	10	0	0	CBUQ	Bom	0		
148,080	E	CBUQ			X															0	0	10	0	0	CBUQ	Bom	0		
148,120	D	CBUQ	X																	0	0	0	0	0	CBUQ	Bom	0		
148,160	E	CBUQ			X	X														0	0	20	0	0	CBUQ	Bom	0		
148,200	D	CBUQ	X																	0	0	0	0	0	CBUQ	Bom	0		
148,240	E	CBUQ	X																	0	0	0	0	0	CBUQ	Bom	0		
148,280	D	CBUQ					X													0	0	0	10	0	CBUQ	Bom	0		
148,320	E	CBUQ							X				X							0	0	0	0	20	CBUQ	Bom	0		
148,360	D	CBUQ					X													0	0	0	10	0	CBUQ	Bom	0		
148,400	E	CBUQ			X															0	0	10	0	0	CBUQ	Bom	0		
148,440	D	CBUQ					X													0	0	5	0	0	CBUQ	Bom	0		
148,480	E	CBUQ			X	X														0	0	0	10	0	CBUQ	Bom	0		
148,520	D	CBUQ			X	X														0	0	20	0	0	CBUQ	Bom	0		
148,560	E	CBUQ	X																	0	0	0	0	0	CBUQ	Bom	0		
148,600	D	CBUQ					X													0	0	0	20	0	CBUQ	Bom	0		
148,640	E	CBUQ					X													0	0	0	15	0	CBUQ	Bom	0		
148,680	D	CBUQ					X													0	0	0	20	0	CBUQ	Bom	0		
148,720	E	CBUQ			X															0	0	30	0	0	CBUQ	Bom	0		
148,760	D	CBUQ	X																	0	0	0	0	0	CBUQ	Bom	0		
148,800	E	CBUQ	X																	0	0	0	0	0	CBUQ	Bom	0		
148,840	D	CBUQ					X													0	0	0	10	0	CBUQ	Bom	0		
148,880	E	CBUQ					X													0	0	0	10	0	CBUQ	Bom	0		
148,920	D	CBUQ	X																	0	0	0	0	0	CBUQ	Bom	0		
148,960	E	CBUQ	X																	0	0	0	0	0	CBUQ	Bom	0		
149,000	D	CBUQ			X	X														0	0	20	0	0	CBUQ	Bom	0	largura acost. 2 m	
149,040	E	CBUQ			X	X														0	0	20	0	0	CBUQ	Bom	0		
149,080	D	CBUQ	X																	0	0	0	0	0	CBUQ	Bom	0		
149,120	E	CBUQ													X					0	0	0	0	0	CBUQ	Bom	0		

INVENTÁRIO DO ESTADO DA SUPERFÍCIE DO PAVIMENTO																									DNIT-PRO 06			
RODOVIA: BR-116 (MG)										SEGMENTO: 0,000 ao 817,000															DATA: 03/2007			
TRECHO: Div. BA/MG - Div. MG/RJ										AVALIADOR: Gerson										PISTA: Simples					FOLHA:			
km	Faixa	Pista Tipo Rev.	OK	FC-1			FC-2		FC-3		AF	O	P	EX	D	R	ALC	ATC	DG	Flecha		% de Área			ACOSTAMENTO			
				FI	TTC	TLC	J	TB	JE	E										TRI	TRE	FC-1	FC-2	FC-3	Tipo	Estado	Deg	OBS.
				(1)	(1)	(1)	(2)	(2)	(3)	(3)										(4)	(5)	(5)	(6)	(7)	(8)	cm		
149,160	D	CBUQ	X																	0	0	0	0	0	CBUQ	Bom	0	
149,200	E	CBUQ	X																	0	0	0	0	0	CBUQ	Bom	0	
149,240	D	CBUQ												X						0	0	0	0	0	CBUQ	Bom	0	
149,280	E	CBUQ												X						0	0	0	0	0	CBUQ	Bom	0	
149,320	D	CBUQ			X	X														0	0	10	0	0	CBUQ	Bom	0	
149,360	E	CBUQ			X	X														0	0	15	0	0	CBUQ	Bom	0	
149,400	D	CBUQ										X								0	0	0	0	0	CBUQ	Bom	0	
149,440	E	CBUQ				X														0	0	20	0	0	CBUQ	Bom	0	
149,480	D	CBUQ			X	X														0	0	20	0	0	CBUQ	Bom	0	
149,520	E	CBUQ			X	X														0	0	10	0	0	CBUQ	Bom	0	
149,560	D	CBUQ												X						0	0	0	0	0	CBUQ	Bom	0	
149,600	E	CBUQ												X						0	0	0	0	0	CBUQ	Bom	0	
149,640	D	CBUQ	X																	0	0	0	0	0	CBUQ	Bom	0	
149,680	E	CBUQ					X													0	0	0	5	0	CBUQ	Bom	0	
149,720	D	CBUQ					X													0	0	0	10	0	CBUQ	Bom	0	
149,760	E	CBUQ					X													0	0	0	10	0	CBUQ	Bom	0	
149,800	D	CBUQ					X													0	0	0	15	0	CBUQ	Bom	0	
149,840	E	CBUQ			X	X														0	0	20	0	0	CBUQ	Bom	0	
149,880	D	CBUQ	X																	0	0	0	0	0	CBUQ	Bom	0	
149,920	E	CBUQ	X																	0	0	0	0	0	CBUQ	Bom	0	
149,960	D	CBUQ	X																	0	0	0	0	0	CBUQ	Bom	0	
150,000	E	CBUQ			X	X														0	0	20	0	0	CBUQ	Bom	0	largura acost. 2 m
150,040	D	CBUQ	X																	0	0	0	0	0	CBUQ	Bom	0	
150,080	E	CBUQ										X				X				0	0	0	0	0	CBUQ	Bom	0	
150,120	D	CBUQ	X																	0	0	0	0	0	CBUQ	Bom	0	
150,160	E	CBUQ			X	X														0	0	10	0	0	CBUQ	Bom	0	
150,200	D	CBUQ			X	X														0	0	15	0	0	CBUQ	Bom	0	
150,240	E	CBUQ			X	X														0	0	5	0	0	CBUQ	Bom	0	
150,280	D	CBUQ	X																	0	0	0	0	0	CBUQ	Bom	0	
150,320	E	CBUQ	X																	0	0	0	0	0	CBUQ	Bom	0	
150,360	D	CBUQ	X																	0	0	0	0	0	CBUQ	Bom	0	
150,400	E	CBUQ	X																	0	0	0	0	0	CBUQ	Bom	0	
150,440	D	CBUQ	X																	0	0	0	0	0	CBUQ	Bom	0	

INVENTÁRIO DO ESTADO DA SUPERFÍCIE DO PAVIMENTO																											DNIT-PRO 06					
RODOVIA: BR-116 (MG)																		SEGMENTO: 0,000 ao 817,000									DATA: 03/2007					
TRECHO: Div. BA/MG - Div. MG/RJ																		AVALIADOR: Gerson									PISTA: Simples			FOLHA:		
km	Faixa	Pista Tipo Rev.	OK	FC-1			FC-2		FC-3		AF	O	P	EX	D	R	ALC	ATC	DG	Flecha		% de Área			ACOSTAMENTO							
				FI	TTC	TLC	J	TB	JE	E										TRI	TRE	FC-1	FC-2	FC-3	Tipo	Estado	Deg cm	OBS.				
				(1)	(1)	(1)	(2)	(2)	(3)	(3)										(4)	(5)	(5)	(6)	(7)	(8)							
150,480	E	CBUQ	X																	0	0	0	0	0	CBUQ	Bom	0					
150,520	D	CBUQ	X																	0	0	0	0	0	CBUQ	Bom	0					
150,560	E	CBUQ	X																	0	0	0	0	0	CBUQ	Bom	0					
150,600	D	CBUQ	X																	0	0	0	0	0	CBUQ	Bom	0					
150,640	E	CBUQ							X											0	0	0	0	5	CBUQ	Bom	0					
150,680	D	CBUQ	X																	0	0	0	0	0	CBUQ	Bom	0					
150,720	E	CBUQ	X																	0	0	0	0	0	CBUQ	Bom	0					
150,760	D	CBUQ					X													0	0	0	10	0	CBUQ	Bom	0					
150,800	E	CBUQ	X																	0	0	0	0	0	CBUQ	Bom	0					
150,840	D	CBUQ	X																	0	0	0	0	0	CBUQ	Bom	0					
150,880	E	CBUQ	X																	0	0	0	0	0	CBUQ	Bom	0					
150,920	D	CBUQ	X																	0	0	0	0	0	CBUQ	Bom	0					
150,960	E	CBUQ	X																	0	0	0	0	0	CBUQ	Bom	0					
151,000	D	CBUQ	X																	0	0	0	0	0	CBUQ	Bom	0	largura acost. 2 m				
151,040	E	CBUQ	X																	0	0	0	0	0	CBUQ	Bom	0					
151,080	D	CBUQ							X											0	0	0	0	10	CBUQ	Bom	0					
151,120	E	CBUQ			X	X														0	0	20	0	0	CBUQ	Bom	0					
151,160	D	CBUQ					X													0	0	0	10	0	CBUQ	Bom	0					
151,200	E	CBUQ					X													0	0	0	10	0	CBUQ	Bom	0					
151,240	D	CBUQ					X													0	0	0	5	0	CBUQ	Bom	0					
151,280	E	CBUQ					X													0	0	0	15	0	CBUQ	Bom	0					
151,320	D	CBUQ			X	X														0	0	20	0	0	CBUQ	Bom	0					
151,360	E	CBUQ	X																	0	0	0	0	0	CBUQ	Bom	0					
151,400	D	CBUQ				X														0	0	10	0	0	CBUQ	Bom	0					
151,440	E	CBUQ	X																	0	0	0	0	0	CBUQ	Bom	0					
151,480	D	CBUQ	X																	0	0	0	0	0	CBUQ	Bom	0					
151,520	E	CBUQ	X																	0	0	0	0	0	CBUQ	Bom	0					
151,560	D	CBUQ	X																	0	0	0	0	0	CBUQ	Bom	0					
151,600	E	CBUQ	X																	0	0	0	0	0	CBUQ	Bom	0					
151,640	D	CBUQ			X	X														0	0	20	0	0	CBUQ	Bom	0					
151,680	E	CBUQ			X	X														0	0	0	0	0	CBUQ	Bom	0					
151,720	D	CBUQ			X	X														0	0	0	0	0	CBUQ	Bom	0					
151,760	E	CBUQ	X																	0	0	0	0	0	CBUQ	Bom	0					

INVENTÁRIO DO ESTADO DA SUPERFÍCIE DO PAVIMENTO																									DNIT-PRO 06				
RODOVIA: BR-116 (MG)										SEGMENTO: 0,000 ao 817,000															DATA: 03/2007				
TRECHO: Div. BA/MG - Div. MG/RJ										AVALIADOR: Gerson										PISTA: Simples					FOLHA:				
km	Faixa	Pista Tipo Rev.	OK	FC-1			FC-2		FC-3		AF	O	P	EX	D	R	ALC	ATC	DG	Flecha		% de Área			ACOSTAMENTO				
				FI	TTC	TLC	J	TB	JE	E										TRI	TRE	FC-1	FC-2	FC-3	Tipo	Estado	Deg cm	OBS.	
				(1)	(1)	(1)	(2)	(2)	(3)	(3)																			
151,800	D	CBUQ	X																	0	0	0	0	0	CBUQ	Bom	0		
151,840	E	CBUQ							X											0	0	0	0	0	CBUQ	Bom	0		
151,880	D	CBUQ	X																	0	0	0	0	0	CBUQ	Bom	0		
151,920	E	CBUQ	X																	0	0	0	0	0	CBUQ	Bom	0		
151,960	D	CBUQ	X																	0	0	0	0	0	CBUQ	Bom	0		
152,000	E	CBUQ				X														0	0	20	0	0	CBUQ	Bom	0	largura acost.	
152,040	D	CBUQ				X														0	0	20	0	0	CBUQ	Bom	0		
152,080	E	CBUQ	X																	0	0	0	0	0	CBUQ	Bom	0		
152,120	D	CBUQ			X															0	0	10	0	0	CBUQ	Bom	0		
152,160	E	CBUQ	X																	0	0	0	0	0	CBUQ	Bom	0		
152,200	D	CBUQ			X															0	0	15	0	0	CBUQ	Bom	0		
152,240	E	CBUQ			X	X														0	0	10	0	0	CBUQ	Bom	0		
152,280	D	CBUQ	X																	0	0	0	0	0	CBUQ	Bom	0		
152,320	E	CBUQ	X																	0	0	0	0	0	CBUQ	Bom	0		
152,360	D	CBUQ					X													0	0	0	20	0	CBUQ	Bom	0		
152,400	E	CBUQ			X	X														0	0	10	0	0	CBUQ	Bom	0		
152,440	D	CBUQ			X	X														0	0	20	0	0	CBUQ	Bom	0		
152,480	E	CBUQ			X	X														0	0	15	0	0	CBUQ	Bom	0		
152,520	D	CBUQ							X											0	0	0	0	50	CBUQ	Bom	0		
152,560	E	CBUQ			X	X														0	0	20	0	0	CBUQ	Bom	0		
152,600	D	CBUQ			X	X														0	0	15	0	0	CBUQ	Bom	0		
152,640	E	CBUQ	X																	0	0	15	0	0	CBUQ	Bom	0		
152,680	D	CBUQ	X																	0	0	0	0	0	CBUQ	Bom	0		
152,720	E	CBUQ	X																	0	0	0	0	0	CBUQ	Bom	0		
152,760	D	CBUQ	X																	0	0	0	0	0	CBUQ	Bom	0		
152,800	E	CBUQ	X																	0	0	0	0	0	CBUQ	Bom	0		
152,840	D	CBUQ	X																	0	0	0	0	0	CBUQ	Bom	0		
152,880	E	CBUQ												X						0	0	0	0	0	CBUQ	Bom	0		
152,920	D	CBUQ											X							0	0	0	0	0	CBUQ	Bom	0		
152,960	E	CBUQ			X															0	0	20	0	0	CBUQ	Bom	0		
153,000	D	CBUQ							X											0	0	0	0	5	CBUQ	Bom	0	largura acost. 2 m	
153,040	E	CBUQ			X	X														0	0	20	0	0	CBUQ	Bom	0		
153,080	D	CBUQ			X	X														0	0	20	0	0	CBUQ	Bom	0		

INVENTÁRIO DO ESTADO DA SUPERFÍCIE DO PAVIMENTO																									DNIT-PRO 06			
RODOVIA: BR-116 (MG)												SEGMENTO: 0,000 ao 817,000													DATA: 03/2007			
TRECHO: Div. BA/MG - Div. MG/RJ												AVALIADOR: Gerson													PISTA: Simples		FOLHA:	
km	Faixa	Pista Tipo Rev.	OK	FC-1			FC-2		FC-3		AF	O	P	EX	D	R	ALC	ATC	DG	Flecha		% de Área			ACOSTAMENTO			
				FI	TTC	TLC	J	TB	JE	E										TRI	TRE	FC-1	FC-2	FC-3	Tipo	Estado	Deg cm	OBS.
				(1)	(1)	(1)	(2)	(2)	(3)	(3)																		
153,120	E	CBUQ			X	X														0	0	10	0	0	CBUQ	Bom	0	
153,160	D	CBUQ			X	X														0	0	10	0	0	CBUQ	Bom	0	
153,200	E	CBUQ			X	X														0	0	10	0	0	CBUQ	Bom	0	
153,240	D	CBUQ			X	X														0	0	15	0	0	CBUQ	Bom	0	
153,280	E	CBUQ																		0	0	0	0	0	CBUQ	Bom	0	
153,320	D	CBUQ																		0	0	0	0	0	CBUQ	Bom	0	
153,360	E	CBUQ																		0	0	0	0	0	CBUQ	Bom	0	
153,400	D	CBUQ					X													0	0	0	10	0	CBUQ	Bom	0	
153,440	E	CBUQ																		0	0	20	0	0	CBUQ	Bom	0	
153,480	D	CBUQ			X	X														0	0	0	0	0	CBUQ	Bom	0	
153,520	E	CBUQ																		0	0	0	0	0	CBUQ	Bom	0	
153,560	D	CBUQ																		0	0	0	0	0	CBUQ	Bom	0	
153,600	E	CBUQ																		0	0	0	0	0	CBUQ	Bom	0	
153,640	D	CBUQ																		0	0	0	0	0	CBUQ	Bom	0	
153,680	E	CBUQ			X															0	0	10	0	0	CBUQ	Bom	0	
153,720	D	CBUQ																		0	0	0	0	0	CBUQ	Bom	0	
153,760	E	CBUQ			X															0	0	5	0	0	CBUQ	Bom	0	
153,800	D	CBUQ					X													0	0	0	5	0	CBUQ	Bom	0	
153,840	E	CBUQ			X	X														0	0	20	0	0	CBUQ	Bom	0	
153,880	D	CBUQ			X															0	0	10	0	0	CBUQ	Bom	0	
153,920	E	CBUQ												X						0	0	0	0	0	CBUQ	Bom	0	
153,960	D	CBUQ												X						0	0	0	0	0	CBUQ	Bom	0	
154,000	E	CBUQ												X						0	0	0	0	0	CBUQ	Bom	0	largura acost. 2m
154,040	D	CBUQ												X						0	0	0	0	0	CBUQ	Bom	0	
154,080	E	CBUQ												X						0	0	0	0	0	CBUQ	Bom	0	
154,120	D	CBUQ												X						0	0	0	0	0	CBUQ	Bom	0	
154,160	E	CBUQ												X						0	0	0	0	0	CBUQ	Bom	0	
154,200	D	CBUQ												X						0	0	0	0	0	CBUQ	Bom	0	
154,240	E	CBUQ												X						0	0	0	0	0	CBUQ	Bom	0	
154,280	D	CBUQ												X						0	0	0	0	0	CBUQ	Bom	0	
154,320	E	CBUQ												X						0	0	0	0	0	CBUQ	Bom	0	
154,360	D	CBUQ												X						0	0	0	0	0	CBUQ	Bom	0	
154,400	E	CBUQ			X	X														0	0	15	0	0	CBUQ	Bom	0	

INVENTÁRIO DO ESTADO DA SUPERFÍCIE DO PAVIMENTO																											DNIT-PRO 06							
RODOVIA: BR-116 (MG)																		SEGMENTO: 0,000 ao 817,000									DATA: 03/2007							
TRECHO: Div. BA/MG - Div. MG/RJ																		AVALIADOR: Gerson									PISTA: Simples				FOLHA:			
km	Faixa	Pista Tipo Rev.	OK	FC-1			FC-2		FC-3		AF	O	P	EX	D	R	ALC	ATC	DG	Flecha		% de Área			ACOSTAMENTO									
				FI	TTC	TLC	J	TB	JE	E										TRI	TRE	FC-1	FC-2	FC-3	Tipo	Estado	Deg cm	OBS.						
				(1)	(1)	(1)	(2)	(2)	(3)	(3)										(4)	(5)	(5)	(6)	(7)	(8)									
154,440	D	CBUQ			X	X														0	0	20	0	0	CBUQ	Bom	0							
154,480	E	CBUQ												X						0	0	0	0	0	CBUQ	Bom	0							
154,520	D	CBUQ												X						0	0	0	0	0	CBUQ	Bom	0							
154,560	E	CBUQ			X	X														0	0	30	0	0	CBUQ	Bom	0							
154,600	D	CBUQ			X	X														0	0	20	0	0	CBUQ	Bom	0							
154,640	E	CBUQ												X						0	0	0	0	0	CBUQ	Bom	0							
154,680	D	CBUQ												X						0	0	0	0	0	CBUQ	Bom	0							
154,720	E	CBUQ												X						0	0	0	0	0	CBUQ	Bom	0							
154,760	D	CBUQ												X						0	0	0	0	0	CBUQ	Bom	0							
154,800	E	CBUQ												X						0	0	0	0	0	CBUQ	Bom	0							
154,840	D	CBUQ												X						0	0	0	0	0	CBUQ	Bom	0							
154,880	E	CBUQ												X						0	0	0	0	0	CBUQ	Bom	0							
154,920	D	CBUQ												X						0	0	0	0	0	CBUQ	Bom	0							
154,960	E	CBUQ			X	X														0	0	10	0	0	CBUQ	Bom	0							
155,000	D	CBUQ			X	X														0	0	20	0	0	CBUQ	Bom	0	largura acost. 1,5 m						
155,040	E	CBUQ			X	X														0	0	15	0	0	CBUQ	Bom	0							
155,080	D	CBUQ												X						0	0	0	0	0	CBUQ	Bom	0							
155,120	E	CBUQ												X						0	0	0	0	0	CBUQ	Bom	0							
155,160	D	CBUQ												X						0	0	0	0	0	CBUQ	Bom	0							
155,200	E	CBUQ												X						0	0	0	0	0	CBUQ	Bom	0							
155,240	D	CBUQ												X						0	0	0	0	0	CBUQ	Bom	0							
155,280	E	CBUQ			X	X														0	0	10	0	0	CBUQ	Bom	0							
155,320	D	CBUQ			X	X														0	0	10	0	0	CBUQ	Bom	0							
155,360	E	CBUQ			X	X														0	0	15	0	0	CBUQ	Bom	0							
155,400	D	CBUQ												X						0	0	0	0	0	CBUQ	Bom	0							
155,440	E	CBUQ												X						0	0	0	0	0	CBUQ	Bom	0							
155,480	D	CBUQ			X	X														0	0	20	0	0	CBUQ	Bom	0							
155,520	E	CBUQ			X	X														0	0	10	0	0	CBUQ	Bom	0							
155,560	D	CBUQ			X	X														0	0	10	0	0	CBUQ	Bom	0							
155,600	E	CBUQ			X	X														0	0	15	0	0	CBUQ	Bom	0							
155,640	D	CBUQ			X	X														0	0	10	0	0	CBUQ	Bom	0							
155,680	E	CBUQ			X	X														0	0	5	0	0	CBUQ	Bom	0							
155,720	D	CBUQ			X	X														0	0	5	0	0	CBUQ	Bom	0							

INVENTÁRIO DO ESTADO DA SUPERFÍCIE DO PAVIMENTO																											DNIT-PRO 06					
RODOVIA: BR-116 (MG)																		SEGMENTO: 0,000 ao 817,000									DATA: 03/2007					
TRECHO: Div. BA/MG - Div. MG/RJ																		AVALIADOR: Gerson									PISTA: Simples			FOLHA:		
km	Faixa	Pista Tipo Rev.	OK	FC-1			FC-2		FC-3		AF	O	P	EX	D	R	ALC	ATC	DG	Flecha		% de Área			ACOSTAMENTO							
				FI	TTC	TLC	J	TB	JE	E										TRI	TRE	FC-1	FC-2	FC-3	Tipo	Estado	Deg cm	OBS.				
				(1)	(1)	(1)	(2)	(2)	(3)	(3)										(4)	(5)	(5)	(6)	(7)					(8)			
155,760	E	CBUQ			X	X														0	0	5	0	0	CBUQ	Bom	0					
155,800	D	CBUQ			X	X														0	0	10	0	0	CBUQ	Bom	0					
155,840	E	CBUQ			X	X														0	0	15	0	0	CBUQ	Bom	0					
155,880	D	CBUQ			X	X														0	0	15	0	0	CBUQ	Bom	0					
155,920	E	CBUQ												X						0	0	0	0	0	CBUQ	Bom	0					
155,960	D	CBUQ												X						0	0	0	0	0	CBUQ	Bom	0					
156,000	E	CBUQ												X						0	0	0	0	0	CBUQ	Bom	0	largura acost. 2m				
156,040	D	CBUQ			X	X														0	0	15	0	0	CBUQ	Bom	0					
156,080	E	CBUQ												X						0	0	0	0	0	CBUQ	Bom	0					
156,120	D	CBUQ												X						0	0	0	0	0	CBUQ	Bom	0					
156,160	E	CBUQ			X	X														0	0	20	0	0	CBUQ	Bom	0					
156,200	D	CBUQ			X	X														0	0	20	0	0	CBUQ	Bom	0					
156,240	E	CBUQ			X	X														0	0	10	0	0	CBUQ	Bom	0					
156,280	D	CBUQ			X	X														0	0	10	0	0	CBUQ	Bom	0					
156,320	E	CBUQ			X															0	0	15	0	0	CBUQ	Bom	0					
156,360	D	CBUQ												X						0	0	0	0	0	CBUQ	Bom	0					
156,400	E	CBUQ												X						0	0	0	0	0	CBUQ	Bom	0					
156,440	D	CBUQ												X						0	0	0	0	0	CBUQ	Bom	0					
156,480	E	CBUQ			X															0	0	20	0	0	CBUQ	Bom	0					
156,520	D	CBUQ												X						0	0	0	0	0	CBUQ	Bom	0					
156,560	E	CBUQ												X						0	0	0	0	0	CBUQ	Bom	0					
156,600	D	CBUQ												X						0	0	0	0	0	CBUQ	Bom	0					
156,640	E	CBUQ			X															0	0	15	0	0	CBUQ	Bom	0					
156,680	D	CBUQ					X													0	0	0	10	0	CBUQ	Bom	0					
156,720	E	CBUQ			X	X														0	0	20	0	0	CBUQ	Bom	0					
156,760	D	CBUQ				X														0	0	10	0	0	CBUQ	Bom	0					
156,800	E	CBUQ			X															0	0	10	0	0	CBUQ	Bom	0					
156,840	D	CBUQ				X														0	0	15	0	0	CBUQ	Bom	0					
156,880	E	CBUQ												X						0	0	0	0	0	CBUQ	Bom	0					
156,920	D	CBUQ												X						0	0	0	0	0	CBUQ	Bom	0					
156,960	E	CBUQ												X						0	0	0	0	0	CBUQ	Bom	0					
157,000	D	CBUQ												X						0	0	0	0	0	CBUQ	Bom	0	largura acost. 2m				
157,040	E	CBUQ				X														0	0	10	0	0	CBUQ	Bom	0					

INVENTÁRIO DO ESTADO DA SUPERFÍCIE DO PAVIMENTO																									DNIT-PRO 06			
RODOVIA: BR-116 (MG)										SEGMENTO: 0,000 ao 817,000															DATA: 03/2007			
TRECHO: Div. BA/MG - Div. MG/RJ										AVALIADOR: Gerson										PISTA: Simples					FOLHA:			
km	Faixa	Pista Tipo Rev.	OK	FC-1			FC-2		FC-3		AF	O	P	EX	D	R	ALC	ATC	DG	Flecha		% de Área			ACOSTAMENTO			
				FI	TTC	TLC	J	TB	JE	E										TRI	TRE	FC-1	FC-2	FC-3	Tipo	Estado	Deg cm	OBS.
				(1)	(1)	(1)	(2)	(2)	(3)	(3)										(4)	(5)	(5)	(6)	(7)	(8)			
157,080	D	CBUQ												X						0	0	0	0	0	CBUQ	Bom	0	
157,120	E	CBUQ												X						0	0	0	0	0	CBUQ	Bom	0	
157,160	D	CBUQ			X	X														0	0	20	0	0	CBUQ	Bom	0	
157,200	E	CBUQ	X																	0	0	0	0	0	CBUQ	Bom	0	
157,240	D	CBUQ				X														0	0	10	0	0	CBUQ	Bom	0	
157,280	E	CBUQ	X																	0	0	0	0	0	CBUQ	Bom	0	
157,320	D	CBUQ												X						0	0	0	0	0	CBUQ	Bom	0	
157,360	E	CBUQ												X						0	0	0	0	0	CBUQ	Bom	0	
157,400	D	CBUQ				X														0	0	10	0	0	CBUQ	Bom	0	
157,440	E	CBUQ												X						0	0	0	0	0	CBUQ	Bom	0	
157,480	D	CBUQ												X						0	0	0	0	0	CBUQ	Bom	0	
157,520	E	CBUQ												X						0	0	0	0	0	CBUQ	Bom	0	
157,560	D	CBUQ												X						0	0	0	0	0	CBUQ	Bom	0	
157,600	E	CBUQ												X						0	0	0	0	0	CBUQ	Bom	0	
157,640	D	CBUQ												X						0	0	0	0	0	CBUQ	Bom	0	
157,680	E	CBUQ												X						0	0	0	0	0	CBUQ	Bom	0	
157,720	D	CBUQ				X														0	0	20	0	0	CBUQ	Bom	0	
157,760	E	CBUQ												X						0	0	0	0	0	CBUQ	Bom	0	
157,800	D	CBUQ												X						0	0	0	0	0	CBUQ	Bom	0	
157,840	E	CBUQ												X						0	0	0	0	0	CBUQ	Bom	0	
157,880	D	CBUQ				X														0	0	15	0	0	CBUQ	Bom	0	
157,920	E	CBUQ				X														0	0	10	0	0	CBUQ	Bom	0	
157,960	D	CBUQ				X														0	0	10	0	0	CBUQ	Bom	0	
158,000	E	CBUQ				X														0	0	20	0	0	CBUQ	Bom	0	largura acost. 2m
158,040	D	CBUQ			X	X														0	0	0	0	0	CBUQ	Bom	0	
158,080	E	CBUQ												X						0	0	0	0	0	CBUQ	Bom	0	
158,120	D	CBUQ												X						0	0	0	0	0	CBUQ	Bom	0	
158,160	E	CBUQ				X														0	0	0	0	0	CBUQ	Bom	0	
158,200	D	CBUQ				X														0	0	0	0	0	CBUQ	Bom	0	
158,240	E	CBUQ				X														0	0	0	0	0	CBUQ	Bom	0	
158,280	D	CBUQ												X						0	0	0	0	0	CBUQ	Bom	0	
158,320	E	CBUQ												X						0	0	0	0	0	CBUQ	Bom	0	
158,360	D	CBUQ												X						0	0	0	0	0	CBUQ	Bom	0	

INVENTÁRIO DO ESTADO DA SUPERFÍCIE DO PAVIMENTO																											DNIT-PRO 06			
RODOVIA: BR-116 (MG)																		SEGMENTO: 0,000 ao 817,000									DATA: 03/2007			
TRECHO: Div. BA/MG - Div. MG/RJ																		AVALIADOR: Gerson									PISTA: Simples		FOLHA:	
km	Faixa	Pista Tipo Rev.	OK	FC-1			FC-2		FC-3		AF	O	P	EX	D	R	ALC	ATC	DG	Flecha		% de Área			ACOSTAMENTO					
				FI	TTC	TLC	J	TB	JE	E										TRI	TRE	FC-1	FC-2	FC-3	Tipo	Estado	Deg cm	OBS.		
				(1)	(1)	(1)	(2)	(2)	(3)	(3)																			(4)	(5)
158,400	E	CBUQ												X						0	0	0	0	0	CBUQ	Bom	0			
158,440	D	CBUQ												X						0	0	0	0	0	CBUQ	Bom	0			
158,480	E	CBUQ				X														0	0	0	0	0	CBUQ	Bom	0			
158,520	D	CBUQ												X						0	0	0	0	0	CBUQ	Bom	0			
158,560	E	CBUQ												X						0	0	0	0	0	CBUQ	Bom	0			
158,600	D	CBUQ				X														0	0	0	0	0	CBUQ	Bom	0			
158,640	E	CBUQ												X						0	0	0	0	0	CBUQ	Bom	0			
158,680	D	CBUQ												X						0	0	0	0	0	CBUQ	Bom	0			
158,720	E	CBUQ							X											0	0	0	0	0	CBUQ	Bom	0			
158,760	D	CBUQ					X													0	0	0	50	0	CBUQ	Bom	0			
158,800	E	CBUQ							X											0	0	0	40	0	CBUQ	Bom	0			
158,840	D	CBUQ					X													0	0	0	40	0	CBUQ	Bom	0			
158,880	E	CBUQ					X													0	0	0	50	0	CBUQ	Bom	0			
158,920	D	CBUQ					X													0	0	0	80	0	CBUQ	Bom	0			
158,960	E	CBUQ					X													0	0	0	30	0	CBUQ	Bom	0			
159,000	D	CBUQ				X														0	0	10	0	0	CBUQ	Bom	0	largura acost. 2m		
159,040	E	CBUQ											X							0	0	0	0	0	CBUQ	Bom	0			
159,080	D	CBUQ					X													0	0	0	20	0	CBUQ	Bom	0			
159,120	E	CBUQ			X	X														0	0	10	0	0	CBUQ	Bom	0			
159,160	D	CBUQ			X	X														0	0	15	0	0	CBUQ	Bom	0			
159,200	E	CBUQ					X													0	0	0	20	0	CBUQ	Bom	0			
159,240	D	CBUQ	X																	0	0	0	0	0	CBUQ	Bom	0			
159,280	E	CBUQ	X																	0	0	0	0	0	CBUQ	Bom	0			
159,320	D	CBUQ	X																	0	0	0	0	0	CBUQ	Bom	0			
159,360	E	CBUQ	X																	0	0	0	0	0	CBUQ	Bom	0			
159,400	D	CBUQ	X																	0	0	0	0	0	CBUQ	Bom	0			
159,440	E	CBUQ	X																	0	0	0	0	0	CBUQ	Bom	0			
159,480	D	CBUQ	X																	0	0	0	0	0	CBUQ	Bom	0			
159,520	E	CBUQ	X																	0	0	0	0	0	CBUQ	Bom	0			
159,560	D	CBUQ	X																	0	0	0	0	0	CBUQ	Bom	0			
159,600	E	CBUQ	X																	0	0	0	0	0	CBUQ	Bom	0			
159,640	D	CBUQ	X																	0	0	0	0	0	CBUQ	Bom	0			
159,680	E	CBUQ	X																	0	0	0	0	0	CBUQ	Bom	0			

INVENTÁRIO DO ESTADO DA SUPERFÍCIE DO PAVIMENTO																											DNIT-PRO 06					
RODOVIA: BR-116 (MG)																		SEGMENTO: 0,000 ao 817,000									DATA: 03/2007					
TRECHO: Div. BA/MG - Div. MG/RJ																		AVALIADOR: Gerson									PISTA: Simples			FOLHA:		
km	Faixa	Pista Tipo Rev.	OK	FC-1			FC-2		FC-3		AF	O	P	EX	D	R	ALC	ATC	DG	Flecha		% de Área			ACOSTAMENTO							
				FI	TTC	TLC	J	TB	JE	E										TRI	TRE	FC-1	FC-2	FC-3	Tipo	Estado	Deg cm	OBS.				
				(1)	(1)	(1)	(2)	(2)	(3)	(3)																			(4)	(5)	(5)	(6)
159,720	D	CBUQ	X																	0	0	0	0	0	CBUQ	Bom	0					
159,760	E	CBUQ	X																	0	0	0	0	0	CBUQ	Bom	0					
159,800	D	CBUQ	X																	0	0	0	0	0	CBUQ	Bom	0					
159,840	E	CBUQ	X																	0	0	0	0	0	CBUQ	Bom	0					
159,880	D	CBUQ	X																	0	0	0	0	0	CBUQ	Bom	0					
159,920	E	CBUQ	X																	0	0	0	0	0	CBUQ	Bom	0					
159,960	D	CBUQ	X																	0	0	0	0	0	CBUQ	Bom	0					
160,000	E	CBUQ	X																	0	0	0	0	0	CBUQ	Bom	0	largura acost. 2m				
160,040	D	CBUQ	X																	0	0	0	0	0	CBUQ	Bom	0					
160,080	E	CBUQ	X																	0	0	0	0	0	CBUQ	Bom	0					
160,120	D	CBUQ	X																	0	0	0	0	0	CBUQ	Bom	0					
160,160	E	CBUQ	X																	0	0	0	0	0	CBUQ	Bom	0					
160,200	D	CBUQ	X																	0	0	0	0	0	CBUQ	Bom	0					
160,240	E	CBUQ	X																	0	0	0	0	0	CBUQ	Bom	0					
160,280	D	CBUQ	X																	0	0	0	0	0	CBUQ	Bom	0					
160,320	E	CBUQ	X																	0	0	0	0	0	CBUQ	Bom	0					
160,360	D	CBUQ	X																	0	0	0	0	0	CBUQ	Bom	0					
160,400	E	CBUQ							X											0	0	0	0	5	CBUQ	Bom	0					
160,440	D	CBUQ	X																	0	0	0	0	0	CBUQ	Bom	0					
160,480	E	CBUQ	X																	0	0	0	0	0	CBUQ	Bom	0					
160,520	D	CBUQ	X																	0	0	0	0	0	CBUQ	Bom	0					
160,560	E	CBUQ	X																	0	0	0	0	0	CBUQ	Bom	0					
160,600	D	CBUQ	X																	0	0	0	0	0	CBUQ	Bom	0					
160,640	E	CBUQ	X																	0	0	0	0	0	CBUQ	Bom	0					
160,680	D	CBUQ	X																	0	0	0	0	0	CBUQ	Bom	0					
160,720	E	CBUQ	X																	0	0	0	0	0	CBUQ	Bom	0					
160,760	D	CBUQ	X																	0	0	0	0	0	CBUQ	Bom	0					
160,800	E	CBUQ							X											0	0	0	10	0	CBUQ	Bom	0					
160,840	D	CBUQ	X																	0	0	0	0	0	CBUQ	Bom	0					
160,880	E	CBUQ			X	X														0	0	15	0	0	CBUQ	Bom	0					
160,920	D	CBUQ	X																	0	0	0	0	0	CBUQ	Bom	0					
160,960	E	CBUQ	X																	0	0	0	0	0	CBUQ	Bom	0					
161,000	D	CBUQ	X																	0	0	0	0	0	CBUQ	Bom	0	largura acost. 2m				

INVENTÁRIO DO ESTADO DA SUPERFÍCIE DO PAVIMENTO																										DNIT-PRO 06			
RODOVIA: BR-116 (MG)													SEGMENTO: 0,000 ao 817,000													DATA: 03/2007			
TRECHO: Div. BA/MG - Div. MG/RJ													AVALIADOR: Gerson													PISTA: Simples		FOLHA:	
km	Faixa	Pista Tipo Rev.	OK	FC-1			FC-2		FC-3		AF	O	P	EX	D	R	ALC	ATC	DG	Flecha mm		% de Área			ACOSTAMENTO				
				FI	TTC	TLC	J	TB	JE	E										TRI	TRE	FC-1	FC-2	FC-3	Tipo	Estado	Deg cm	OBS.	
				(1)	(1)	(1)	(2)	(2)	(3)	(3)										(4)	(5)	(5)	(6)	(7)	(8)				
161,040	E	CBUQ	X																	0	0	0	0	0	CBUQ	Bom	0		
161,080	D	CBUQ	X																	0	0	0	0	0	CBUQ	Bom	0		
161,120	E	CBUQ	X																	0	0	0	0	0	CBUQ	Bom	0		
161,160	D	CBUQ	X																	0	0	0	0	0	CBUQ	Bom	0		
161,200	E	CBUQ	X																	0	0	0	0	0	CBUQ	Bom	0		
161,240	D	CBUQ	X																	0	0	0	0	0	CBUQ	Bom	0		
161,280	E	CBUQ	X																	0	0	0	0	0	CBUQ	Bom	0		
161,320	D	CBUQ	X																	0	0	0	0	0	CBUQ	Bom	0		
161,360	E	CBUQ	X																	0	0	0	0	0	CBUQ	Bom	0		
161,400	D	CBUQ	X																	0	0	0	0	0	CBUQ	Bom	0		
161,440	E	CBUQ	X																	0	0	0	0	0	CBUQ	Bom	0		
161,480	D	CBUQ	X																	0	0	0	0	0	CBUQ	Bom	0		
161,520	E	CBUQ	X																	0	0	0	0	0	CBUQ	Bom	0		
161,560	D	CBUQ	X																	0	0	0	0	0	CBUQ	Bom	0		
161,600	E	CBUQ	X																	0	0	0	0	0	CBUQ	Bom	0		
161,640	D	CBUQ	X																	0	0	0	0	0	CBUQ	Bom	0		
161,680	E	CBUQ	X																	0	0	0	0	0	CBUQ	Bom	0		
161,720	D	CBUQ	X																	0	0	0	0	0	CBUQ	Bom	0		
161,760	E	CBUQ	X																	0	0	0	0	0	CBUQ	Bom	0		
161,800	D	CBUQ	X																	0	0	0	0	0	CBUQ	Bom	0		
161,840	E	CBUQ	X																	0	0	0	0	0	CBUQ	Bom	0		
161,880	D	CBUQ	X																	0	0	0	0	0	CBUQ	Bom	0		
161,920	E	CBUQ	X																	0	0	0	0	0	CBUQ	Bom	0		
161,960	D	CBUQ	X																	0	0	0	0	0	CBUQ	Bom	0		
162,000	E	CBUQ	X																	0	0	0	0	0	CBUQ	Bom	2	largura acost. 2m	
162,040	D	CBUQ	X																	0	0	0	0	0	CBUQ	Bom	2		
162,080	E	CBUQ	X																	0	0	0	0	0	CBUQ	Bom	2		
162,120	D	CBUQ	X																	0	0	0	0	0	CBUQ	Bom	2		
162,160	E	CBUQ	X																	0	0	0	0	0	CBUQ	Bom	2		
162,200	D	CBUQ	X																	0	0	0	0	0	CBUQ	Bom	2		
162,240	E	CBUQ	X																	0	0	0	0	0	CBUQ	Bom	2		
162,280	D	CBUQ	X																	0	0	0	0	0	CBUQ	Bom	2		
162,320	E	CBUQ	X																	0	0	0	0	0	CBUQ	Bom	2		

INVENTÁRIO DO ESTADO DA SUPERFÍCIE DO PAVIMENTO																									DNIT-PRO 06									
RODOVIA: BR-116 (MG)															SEGMENTO: 0,000 ao 817,000										DATA: 03/2007									
TRECHO: Div. BA/MG - Div. MG/RJ															AVALIADOR: Gerson										PISTA: Simples					FOLHA:				
km	Faixa	Pista Tipo Rev.	OK	FC-1			FC-2		FC-3		AF	O	P	EX	D	R	ALC	ATC	DG	Flecha		% de Área			ACOSTAMENTO									
				FI	TTC	TLC	J	TB	JE	E										TRI	TRE	FC-1	FC-2	FC-3	Tipo	Estado	Deg	OBS.						
				(1)	(1)	(1)	(2)	(2)	(3)	(3)										(4)	(5)	(5)	(6)	(7)	(8)					cm				
162,360	D	CBUQ	X																	0	0	0	0	0	CBUQ	Bom	2							
162,400	E	CBUQ	X																	0	0	0	0	0	CBUQ	Bom	2							
162,440	D	CBUQ	X																	0	0	0	0	0	CBUQ	Bom	2							
162,480	E	CBUQ	X																	0	0	0	0	0	CBUQ	Bom	2							
162,520	D	CBUQ	X																	0	0	0	0	0	CBUQ	Bom	2							
162,560	E	CBUQ	X																	0	0	0	0	0	CBUQ	Bom	2							
162,600	D	CBUQ	X																	0	0	0	0	0	CBUQ	Bom	2							
162,640	E	CBUQ	X																	0	0	0	0	0	CBUQ	Bom	2							
162,680	D	CBUQ	X																	0	0	0	0	0	CBUQ	Bom	2							
162,720	E	CBUQ	X																	0	0	0	0	0	CBUQ	Bom	2							
162,760	D	CBUQ	X																	0	0	0	0	0	CBUQ	Bom	2							
162,800	E	CBUQ	X																	0	0	0	0	0	CBUQ	Bom	2							
162,840	D	CBUQ	X																	0	0	0	0	0	CBUQ	Bom	2							
162,880	E	CBUQ	X																	0	0	0	0	0	CBUQ	Bom	2							
162,920	D	CBUQ	X																	0	0	0	0	0	CBUQ	Bom	2							
162,960	E	CBUQ	X																	0	0	0	0	0	CBUQ	Bom	2							
163,000	D	CBUQ	X																	0	0	0	0	0	CBUQ	Bom	3	largura acost. 1,5m						
163,040	E	CBUQ	X																	0	0	0	0	0	CBUQ	Bom	3							
163,080	D	CBUQ	X																	0	0	0	0	0	CBUQ	Bom	3							
163,120	E	CBUQ	X																	0	0	0	0	0	CBUQ	Bom	3							
163,160	D	CBUQ	X																	0	0	0	0	0	CBUQ	Bom	3							
163,200	E	CBUQ	X																	0	0	0	0	0	CBUQ	Bom	3							
163,240	D	CBUQ	X																	0	0	0	0	0	CBUQ	Bom	3							
163,280	E	CBUQ	X																	0	0	0	0	0	CBUQ	Bom	3							
163,320	D	CBUQ	X																	0	0	0	0	0	CBUQ	Bom	3							
163,360	E	CBUQ	X																	0	0	0	0	0	CBUQ	Bom	3							
163,400	D	CBUQ	X																	0	0	0	0	0	CBUQ	Bom	3							
163,440	E	CBUQ	X																	0	0	0	0	0	CBUQ	Bom	3							
163,480	D	CBUQ	X																	0	0	0	0	0	CBUQ	Bom	3							
163,520	E	CBUQ	X																	0	0	0	0	0	CBUQ	Bom	3							
163,560	D	CBUQ					X													0	0	0	20	0	CBUQ	Bom	3							
163,600	E	CBUQ	X																	0	0	0	0	0	CBUQ	Bom	3							
163,640	D	CBUQ	X																	0	0	0	0	0	CBUQ	Bom	3							

INVENTÁRIO DO ESTADO DA SUPERFÍCIE DO PAVIMENTO																									DNIT-PRO 06				
RODOVIA: BR-116 (MG)										SEGMENTO: 0,000 ao 817,000															DATA: 03/2007				
TRECHO: Div. BA/MG - Div. MG/RJ										AVALIADOR: Gerson										PISTA: Simples					FOLHA:				
km	Faixa	Pista Tipo Rev.	OK	FC-1			FC-2		FC-3		AF	O	P	EX	D	R	ALC	ATC	DG	Flecha		% de Área			ACOSTAMENTO				
				FI	TTC	TLC	J	TB	JE	E										TRI	TRE	FC-1	FC-2	FC-3	Tipo	Estado	Deg	OBS.	
				(1)	(1)	(1)	(2)	(2)	(3)	(3)										(4)	(5)	(5)	(6)	(7)	(8)	cm			
163,680	E	CBUQ		X																0	0	10	0	0	CBUQ	Bom	3		
163,720	D	CBUQ	X																	0	0	0	0	0	CBUQ	Bom	3		
163,760	E	CBUQ	X																	0	0	0	0	0	CBUQ	Bom	3		
163,800	D	CBUQ					X													0	0	0	3	0	CBUQ	Bom	3		
163,840	E	CBUQ	X																	0	0	0	0	0	CBUQ	Bom	3		
163,880	D	CBUQ	X																	0	0	0	0	0	CBUQ	Bom	3		
163,920	E	CBUQ	X																	0	0	0	0	0	CBUQ	Bom	3		
163,960	D	CBUQ	X																	0	0	0	0	0	CBUQ	Bom	3		
164,000	E	CBUQ	X																	0	0	0	0	0	CBUQ	Bom	0	largura acost. 2 m	
164,040	D	CBUQ	X																	0	0	0	0	0	CBUQ	Bom	0		
164,080	E	CBUQ	X																	0	0	0	0	0	CBUQ	Bom	0		
164,120	D	CBUQ	X																	0	0	0	0	0	CBUQ	Bom	0		
164,160	E	CBUQ				X														0	0	3	0	0	CBUQ	Bom	0		
164,200	D	CBUQ	X																	0	0	0	0	0	CBUQ	Bom	0		
164,240	E	CBUQ	X																	0	0	0	0	0	CBUQ	Bom	0		
164,280	D	CBUQ	X																	0	0	0	0	0	CBUQ	Bom	0		
164,320	E	CBUQ	X																	0	0	0	0	0	CBUQ	Bom	0		
164,360	D	CBUQ	X																	0	0	0	0	0	CBUQ	Bom	0		
164,400	E	CBUQ	X																	0	0	0	0	0	CBUQ	Bom	0		
164,440	D	CBUQ				X														0	0	1	0	0	CBUQ	Bom	0		
164,480	E	CBUQ	X																	0	0	0	0	0	CBUQ	Bom	0		
164,520	D	CBUQ	X																	0	0	0	0	0	CBUQ	Bom	0		
164,560	E	CBUQ	X																	0	0	0	0	0	CBUQ	Bom	0		
164,600	D	CBUQ	X																	0	0	0	0	0	CBUQ	Bom	0		
164,640	E	CBUQ		X																0	0	20	0	0	CBUQ	Bom	0		
164,680	D	CBUQ	X																	0	0	0	0	0	CBUQ	Bom	0		
164,720	E	CBUQ													X					0	0	0	0	0	CBUQ	Bom	0		
164,760	D	CBUQ		X																0	0	5	0	0	CBUQ	Bom	0		
164,800	E	CBUQ	X																	0	0	0	0	0	CBUQ	Bom	0		
164,840	D	CBUQ			X															0	0	0	0	0	CBUQ	Bom	0		
164,880	E	CBUQ	X																	0	0	0	0	0	CBUQ	Bom	0		
164,920	D	CBUQ	X																	0	0	0	0	0	CBUQ	Bom	0		
164,960	E	CBUQ	X																	0	0	0	0	0	CBUQ	Bom	0		

INVENTÁRIO DO ESTADO DA SUPERFÍCIE DO PAVIMENTO																											DNIT-PRO 06		
RODOVIA: BR-116 (MG)													SEGMENTO: 0,000 ao 817,000											DATA: 03/2007					
TRECHO: Div. BA/MG - Div. MG/RJ													AVALIADOR: Gerson											PISTA: Simples			FOLHA:		
km	Faixa	Pista Tipo Rev.	OK	FC-1			FC-2		FC-3		AF	O	P	EX	D	R	ALC	ATC	DG	Flecha		% de Área			ACOSTAMENTO				
				FI	TTC	TLC	J	TB	JE	E										TRI	TRE	FC-1	FC-2	FC-3	Tipo	Estado	Deg cm	OBS.	
				(1)	(1)	(1)	(2)	(2)	(3)	(3)										(4)	(5)	(5)	(6)	(7)	(8)				
165,000	D	CBUQ					X													0	0	0	20	0	CBUQ	Bom	2	largura acost. 2 m	
165,040	E	CBUQ	X																	0	0	0	0	0	CBUQ	Bom	2		
165,080	D	CBUQ	X																	0	0	0	0	0	CBUQ	Bom	2		
165,120	E	CBUQ	X																	0	0	0	0	0	CBUQ	Bom	2		
165,160	D	CBUQ	X																	0	0	0	0	0	CBUQ	Bom	2		
165,200	E	CBUQ			X	X														0	0	10	0	0	CBUQ	Bom	2		
165,240	D	CBUQ			X	X														0	0	10	0	0	CBUQ	Bom	2		
165,280	E	CBUQ	X																	0	0	0	0	0	CBUQ	Bom	2		
165,320	D	CBUQ	X																	0	0	0	0	0	CBUQ	Bom	2		
165,360	E	CBUQ	X																	0	0	0	0	0	CBUQ	Bom	2		
165,400	D	CBUQ	X																	0	0	0	0	0	CBUQ	Bom	2		
165,440	E	CBUQ	X																	0	0	0	0	0	CBUQ	Bom	2		
165,480	D	CBUQ	X																	0	0	0	0	0	CBUQ	Bom	2		
165,520	E	CBUQ	X																	0	0	0	0	0	CBUQ	Bom	2		
165,560	D	CBUQ	X																	0	0	0	0	0	CBUQ	Bom	2	acost. lado esquerdo	
165,600	E	CBUQ	X																	0	0	0	0	0	CBUQ	Bom	2	com erosão de 1,5m	
165,640	D	CBUQ					X													0	0	0	10	0	CBUQ	Bom	2	de profundidade a	
165,680	E	CBUQ	X																	0	0	0	0	0	CBUQ	Bom	2	50cm da pista de	
165,720	D	CBUQ	X																	0	0	0	0	0	CBUQ	Bom	2	rolamento	
165,760	E	CBUQ	X																	0	0	0	0	0	CBUQ	Bom	2		
165,800	D	CBUQ	X																	0	0	0	0	0	CBUQ	Bom	2		
165,840	E	CBUQ	X																	0	0	0	0	0	CBUQ	Bom	2		
165,880	D	CBUQ	X																	0	0	0	0	0	CBUQ	Bom	2		
165,920	E	CBUQ	X																	0	0	0	0	0	CBUQ	Bom	2		
165,960	D	CBUQ	X																	0	0	0	0	0	CBUQ	Bom	2		
166,000	E	CBUQ			X	X														0	0	10	0	0	CBUQ	Bom	2	largura acost. 1,5 m	
166,040	D	CBUQ			X	X														0	0	10	0	0	CBUQ	Bom	2		
166,080	E	CBUQ											X							0	0	0	0	0	CBUQ	Bom	2		
166,120	D	CBUQ			X	X														0	0	15	0	0	CBUQ	Bom	2		
166,160	E	CBUQ					X													0	0	0	15	0	CBUQ	Bom	2		
166,200	D	CBUQ	X																	0	0	0	0	0	CBUQ	Bom	2		
166,240	E	CBUQ					X													0	0	0	10	0	CBUQ	Bom	2		
166,280	D	CBUQ			X	X														0	0	20	0	0	CBUQ	Bom	2		

INVENTÁRIO DO ESTADO DA SUPERFÍCIE DO PAVIMENTO																										DNIT-PRO 06			
RODOVIA: BR-116 (MG)																		SEGMENTO: 0,000 ao 817,000								DATA: 03/2007			
TRECHO: Div. BA/MG - Div. MG/RJ																		AVALIADOR: Gerson								PISTA: Simples		FOLHA:	
km	Faixa	Pista Tipo Rev.	OK	FC-1			FC-2		FC-3		AF	O	P	EX	D	R	ALC	ATC	DG	Flecha mm		% de Área			ACOSTAMENTO				
				FI	TTC	TLC	J	TB	JE	E										TRI	TRE	FC-1	FC-2	FC-3	Tipo	Estado	Deg cm	OBS.	
				(1)	(1)	(1)	(2)	(2)	(3)	(3)										(4)	(5)	(5)	(6)	(7)	(8)				
166,320	E	CBUQ			X	X														0	0	10	0	0	CBUQ	Bom	2		
166,360	D	CBUQ					X													0	0	0	20	0	CBUQ	Bom	2		
166,400	E	CBUQ	X																	0	0	0	0	0	CBUQ	Bom	2		
166,440	D	CBUQ	X																	0	0	0	0	0	CBUQ	Bom	2		
166,480	E	CBUQ	X																	0	0	0	0	0	CBUQ	Bom	2		
166,520	D	CBUQ	X																	0	0	0	0	0	CBUQ	Bom	2		
166,560	E	CBUQ	X																	0	0	0	0	0	CBUQ	Bom	2		
166,600	D	CBUQ	X																	0	0	0	0	0	CBUQ	Bom	2		
166,640	E	CBUQ	X																	0	0	0	0	0	CBUQ	Bom	2		
166,680	D	CBUQ	X																	0	0	0	0	0	CBUQ	Bom	2		
166,720	E	CBUQ	X																	0	0	0	0	0	CBUQ	Bom	2		
166,760	D	CBUQ	X																	0	0	0	0	0	CBUQ	Bom	2		
166,800	E	CBUQ	X																	0	0	0	0	0	CBUQ	Bom	2		
166,840	D	CBUQ	X																	0	0	0	0	0	CBUQ	Bom	2		
166,880	E	CBUQ	X																	0	0	0	0	0	CBUQ	Bom	2		
166,920	D	CBUQ	X																	0	0	0	0	0	CBUQ	Bom	2		
166,960	E	CBUQ	X																	0	0	0	0	0	CBUQ	Bom	2		
167,000	D	CBUQ	X																	0	0	0	0	0	CBUQ	Bom	0	largura acost. 1,5m	
167,040	E	CBUQ	X																	0	0	0	0	0	CBUQ	Bom	0		
167,080	D	CBUQ	X																	0	0	0	0	0	CBUQ	Bom	0		
167,120	E	CBUQ					X													0	0	0	5	0	CBUQ	Bom	0		
167,160	D	CBUQ			X	X														0	0	20	0	0	CBUQ	Bom	0		
167,200	E	CBUQ					X								X					0	0	0	30	0	CBUQ	Bom	0		
167,240	D	CBUQ											X							0	0	0	0	0	CBUQ	Bom	0		
167,280	E	CBUQ			X	X														0	0	10	0	0	CBUQ	Bom	0		
167,320	D	CBUQ	X																	0	0	0	0	0	CBUQ	Bom	0		
167,360	E	CBUQ	X																	0	0	0	0	0	CBUQ	Bom	0		
167,400	D	CBUQ	X																	0	0	0	0	0	CBUQ	Bom	0		
167,440	E	CBUQ	X																	0	0	0	0	0	CBUQ	Bom	0		
167,480	D	CBUQ	X																	0	0	0	0	0	CBUQ	Bom	0		
167,520	E	CBUQ	X																	0	0	0	0	0	CBUQ	Bom	0		
167,560	D	CBUQ					X													0	0	0	10	0	CBUQ	Bom	0		
167,600	E	CBUQ					X													0	0	0	10	0	CBUQ	Bom	0		

INVENTÁRIO DO ESTADO DA SUPERFÍCIE DO PAVIMENTO																									DNIT-PRO 06									
RODOVIA: BR-116 (MG)															SEGMENTO: 0,000 ao 817,000										DATA: 03/2007									
TRECHO: Div. BA/MG - Div. MG/RJ															AVALIADOR: Gerson										PISTA: Simples					FOLHA:				
km	Faixa	Pista Tipo Rev.	OK	FC-1			FC-2		FC-3		AF	O	P	EX	D	R	ALC	ATC	DG	Flecha mm		% de Área			ACOSTAMENTO									
				FI	TTC	TLC	J	TB	JE	E										TRI	TRE	FC-1	FC-2	FC-3	Tipo	Estado	Deg cm	OBS.						
				(1)	(1)	(1)	(2)	(2)	(3)	(3)										(4)	(5)	(5)	(6)	(7)	(8)									
167,640	D	CBUQ	X																	0	0	0	0	0	CBUQ	Bom	0							
167,680	E	CBUQ	X																	0	0	0	0	0	CBUQ	Bom	0							
167,720	D	CBUQ	X																	0	0	0	0	0	CBUQ	Bom	0							
167,760	E	CBUQ	X																	0	0	0	0	0	CBUQ	Bom	0							
167,800	D	CBUQ	X																	0	0	0	0	0	CBUQ	Bom	0							
167,840	E	CBUQ	X																	0	0	0	0	0	CBUQ	Bom	0							
167,880	D	CBUQ	X																	0	0	0	0	0	CBUQ	Bom	0							
167,920	E	CBUQ	X																	0	0	0	0	0	CBUQ	Bom	0							
167,960	D	CBUQ	X																	0	0	0	0	0	CBUQ	Bom	0							
168,000	E	CBUQ	X																	0	0	0	0	0	CBUQ	Bom	0	largura acost. 2m						
168,040	D	CBUQ	X																	0	0	0	0	0	CBUQ	Bom	0							
168,080	E	CBUQ	X																	0	0	0	0	0	CBUQ	Bom	0							
168,120	D	CBUQ	X																	0	0	0	0	0	CBUQ	Bom	0							
168,160	E	CBUQ	X																	0	0	0	0	0	CBUQ	Bom	0							
168,200	D	CBUQ	X																	0	0	0	0	0	CBUQ	Bom	0							
168,240	E	CBUQ	X																	0	0	0	0	0	CBUQ	Bom	0							
168,280	D	CBUQ	X																	0	0	0	0	0	CBUQ	Bom	0							
168,320	E	CBUQ	X																	0	0	0	0	0	CBUQ	Bom	0							
168,360	D	CBUQ	X																	0	0	0	0	0	CBUQ	Bom	0							
168,400	E	CBUQ	X																	0	0	0	0	0	CBUQ	Bom	0							
168,440	D	CBUQ	X																	0	0	0	0	0	CBUQ	Bom	0							
168,480	E	CBUQ		X																0	0	5	0	0	CBUQ	Bom	0							
168,520	D	CBUQ	X																	0	0	0	0	0	CBUQ	Bom	0							
168,560	E	CBUQ	X																	0	0	0	0	0	CBUQ	Bom	0							
168,600	D	CBUQ	X																	0	0	0	0	0	CBUQ	Bom	0							
168,640	E	CBUQ	X																	0	0	0	0	0	CBUQ	Bom	0							
168,680	D	CBUQ	X																	0	0	0	0	0	CBUQ	Bom	0							
168,720	E	CBUQ	X																	0	0	0	0	0	CBUQ	Bom	0							
168,760	D	CBUQ	X																	0	0	0	0	0	CBUQ	Bom	0							
168,800	E	CBUQ	X																	0	0	0	0	0	CBUQ	Bom	0							
168,840	D	CBUQ			X															0	0	3	0	0	CBUQ	Bom	0							
168,880	E	CBUQ	X																	0	0	0	0	0	CBUQ	Bom	0							
168,920	D	CBUQ	X																	0	0	0	0	0	CBUQ	Bom	0							

INVENTÁRIO DO ESTADO DA SUPERFÍCIE DO PAVIMENTO																									DNIT-PRO 06							
RODOVIA: BR-116 (MG)															SEGMENTO: 0,000 ao 817,000										DATA: 03/2007							
TRECHO: Div. BA/MG - Div. MG/RJ															AVALIADOR: Gerson										PISTA: Simples				FOLHA:			
km	Faixa	Pista Tipo Rev.	OK	FC-1			FC-2		FC-3		AF	O	P	EX	D	R	ALC	ATC	DG	Flecha mm		% de Área			ACOSTAMENTO							
				FI	TTC	TLC	J	TB	JE	E										TRI	TRE	FC-1	FC-2	FC-3	Tipo	Estado	Deg cm	OBS.				
				(1)	(1)	(1)	(2)	(2)	(3)	(3)										(4)	(5)	(5)	(6)	(7)					(8)			
168,960	E	CBUQ	X																	0	0	0	0	0	CBUQ	Bom	0					
169,000	D	CBUQ	X																	0	0	0	0	0	CBUQ	Bom	4	largura acost. 2m				
169,040	E	CBUQ	X																	0	0	0	0	0	CBUQ	Bom	4					
169,080	D	CBUQ	X																	0	0	0	0	0	CBUQ	Bom	4					
169,120	E	CBUQ	X																	0	0	0	0	0	CBUQ	Bom	4					
169,160	D	CBUQ	X																	0	0	0	0	0	CBUQ	Bom	4					
169,200	E	CBUQ	X																	0	0	0	0	0	CBUQ	Bom	4					
169,240	D	CBUQ	X																	0	0	0	0	0	CBUQ	Bom	4					
169,280	E	CBUQ	X																	0	0	0	0	0	CBUQ	Bom	4					
169,320	D	CBUQ	X																	0	0	0	0	0	CBUQ	Bom	4					
169,360	E	CBUQ	X																	0	0	0	0	0	CBUQ	Bom	4					
169,400	D	CBUQ	X																	0	0	0	0	0	CBUQ	Bom	4					
169,440	E	CBUQ	X																	0	0	0	0	0	CBUQ	Bom	4					
169,480	D	CBUQ	X																	0	0	0	0	0	CBUQ	Bom	4					
169,520	E	CBUQ	X																	0	0	0	0	0	CBUQ	Bom	4					
169,560	D	CBUQ	X																	0	0	0	0	0	CBUQ	Bom	4					
169,600	E	CBUQ	X																	0	0	0	0	0	CBUQ	Bom	4					
169,640	D	CBUQ	X																	0	0	0	0	0	CBUQ	Bom	4					
169,680	E	CBUQ	X																	0	0	0	0	0	CBUQ	Bom	4					
169,720	D	CBUQ	X																	0	0	0	0	0	CBUQ	Bom	4					
169,760	E	CBUQ	X																	0	0	0	0	0	CBUQ	Bom	4					
169,800	D	CBUQ	X																	0	0	0	0	0	CBUQ	Bom	4					
169,840	E	CBUQ	X																	0	0	0	0	0	CBUQ	Bom	4					
169,880	D	CBUQ	X																	0	0	0	0	0	CBUQ	Bom	4					
169,920	E	CBUQ	X																	0	0	0	0	0	CBUQ	Bom	4					
169,960	D	CBUQ	X																	0	0	0	0	0	CBUQ	Bom	4					
170,000	E	CBUQ			X	X														0	0	10	0	0	CBUQ	Bom	2	largura acost. 2m				
170,040	D	CBUQ			X	X														0	0	15	0	0	CBUQ	Bom	2					
170,080	E	CBUQ	X																	0	0	0	0	0	CBUQ	Bom	2					
170,120	D	CBUQ	X																	0	0	0	0	0	CBUQ	Bom	2					
170,160	E	CBUQ	X																	0	0	0	0	0	CBUQ	Bom	2					
170,200	D	CBUQ	X																	0	0	0	0	0	CBUQ	Bom	2					
170,240	E	CBUQ	X																	0	0	0	0	0	CBUQ	Bom	2					

INVENTÁRIO DO ESTADO DA SUPERFÍCIE DO PAVIMENTO																											DNIT-PRO 06	
RODOVIA: BR-116 (MG)																		SEGMENTO: 0,000 ao 817,000							DATA: 03/2007			
TRECHO: Div. BA/MG - Div. MG/RJ																		AVALIADOR: Gerson							PISTA: Simples		FOLHA:	
km	Faixa	Pista Tipo Rev.	OK	FC-1			FC-2		FC-3		AF	O	P	EX	D	R	ALC	ATC	DG	Flecha mm		% de Área			ACOSTAMENTO			
				FI	TTC	TLC	J	TB	JE	E										TRI	TRE	FC-1	FC-2	FC-3	Tipo	Estado	Deg cm	OBS.
				(1)	(1)	(1)	(2)	(2)	(3)	(3)										(4)	(5)	(5)	(6)	(7)	(8)			
170,280	D	CBUQ	X																	0	0	0	0	0	CBUQ	Bom	2	
170,320	E	CBUQ	X																	0	0	0	0	0	CBUQ	Bom	2	
170,360	D	CBUQ	X																	0	0	0	0	0	CBUQ	Bom	2	
170,400	E	CBUQ	X																	0	0	0	0	0	CBUQ	Bom	2	
170,440	D	CBUQ	X																	0	0	0	0	0	CBUQ	Bom	2	
170,480	E	CBUQ	X																	0	0	0	0	0	CBUQ	Bom	2	
170,520	D	CBUQ	X																	0	0	0	0	0	CBUQ	Bom	2	
170,560	E	CBUQ	X																	0	0	0	0	0	CBUQ	Bom	2	
170,600	D	CBUQ	X																	0	0	0	0	0	CBUQ	Bom	2	
170,640	E	CBUQ	X																	0	0	0	0	0	CBUQ	Bom	2	
170,680	D	CBUQ	X																	0	0	0	0	0	CBUQ	Bom	2	
170,720	E	CBUQ													X					0	0	0	0	0	CBUQ	Bom	2	
170,760	D	CBUQ	X																	0	0	0	0	0	CBUQ	Bom	2	
170,800	E	CBUQ	X																	0	0	0	0	0	CBUQ	Bom	2	
170,840	D	CBUQ	X																	0	0	0	0	0	CBUQ	Bom	2	
170,880	E	CBUQ	X																	0	0	0	0	0	CBUQ	Bom	2	
170,920	D	CBUQ	X																	0	0	0	0	0	CBUQ	Bom	0	
170,960	E	CBUQ	X																	0	0	0	0	0	CBUQ	Bom	0	
171,000	D	CBUQ	X																	0	0	0	0	0	CBUQ	Bom	0	largura acost. 2m
171,040	E	CBUQ	X																	0	0	0	0	0	CBUQ	Bom	0	
171,080	D	CBUQ	X																	0	0	0	0	0	CBUQ	Bom	0	
171,120	E	CBUQ	X																	0	0	0	0	0	CBUQ	Bom	0	
171,160	D	CBUQ	X																	0	0	0	0	0	CBUQ	Bom	0	
171,200	E	CBUQ	X																	0	0	0	0	0	CBUQ	Bom	0	
171,240	D	CBUQ	X																	0	0	0	0	0	CBUQ	Bom	0	
171,280	E	CBUQ	X																	0	0	0	0	0	CBUQ	Bom	0	
171,320	D	CBUQ	X																	0	0	0	0	0	CBUQ	Bom	0	
171,360	E	CBUQ			X	X										X				0	0	20	0	0	CBUQ	Bom	0	
171,400	D	CBUQ					X													0	0	0	20	0	CBUQ	Bom	0	
171,440	E	CBUQ			X	X														0	0	30	0	0	CBUQ	Bom	0	
171,480	D	CBUQ	X																	0	0	0	0	0	CBUQ	Bom	0	
171,520	E	CBUQ	X																	0	0	0	0	0	CBUQ	Bom	0	
171,560	D	CBUQ	X																	0	0	0	0	0	CBUQ	Bom	0	

INVENTÁRIO DO ESTADO DA SUPERFÍCIE DO PAVIMENTO																											DNIT-PRO 06					
RODOVIA: BR-116 (MG)																		SEGMENTO: 0,000 ao 817,000									DATA: 03/2007					
TRECHO: Div. BA/MG - Div. MG/RJ																		AVALIADOR: Gerson									PISTA: Simples			FOLHA:		
km	Faixa	Pista Tipo Rev.	OK	FC-1			FC-2		FC-3		AF	O	P	EX	D	R	ALC	ATC	DG	Flecha		% de Área			ACOSTAMENTO							
				FI	TTC	TLC	J	TB	JE	E										TRI	TRE	FC-1	FC-2	FC-3	Tipo	Estado	Deg	OBS.				
				(1)	(1)	(1)	(2)	(2)	(3)	(3)										(4)	(5)	(5)	(6)	(7)	(8)					cm		
171,600	E	CBUQ			X	X														0	0	10	0	0	CBUQ	Bom	0					
171,640	D	CBUQ			X	X														0	0	20	0	0	CBUQ	Bom	0					
171,680	E	CBUQ			X	X														0	0	15	0	0	CBUQ	Bom	0					
171,720	D	CBUQ			X	X														0	0	15	0	0	CBUQ	Bom	0					
171,760	E	CBUQ	X																	0	0	0	0	0	CBUQ	Bom	0					
171,800	D	CBUQ	X																	0	0	0	0	0	CBUQ	Bom	0					
171,840	E	CBUQ	X																	0	0	0	0	0	CBUQ	Bom	0					
171,880	D	CBUQ	X																	0	0	0	0	0	CBUQ	Bom	0					
171,920	E	CBUQ			X	X														0	0	5	0	0	CBUQ	Bom	0					
171,960	D	CBUQ	X																	0	0	0	0	0	CBUQ	Bom	0					
172,000	E	CBUQ			X	X														0	0	20	0	0	CBUQ	Bom	0	largura acost. 2m				
172,040	D	CBUQ			X	X														0	0	5	0	0	CBUQ	Bom	0					
172,080	E	CBUQ			X	X									X					0	0	5	0	0	CBUQ	Bom	0					
172,120	D	CBUQ						X												0	0	0	10	0	CBUQ	Bom	0					
172,160	E	CBUQ	X																	0	0	0	0	0	CBUQ	Bom	2					
172,200	D	CBUQ	X																	0	0	0	0	0	CBUQ	Bom	2					
172,240	E	CBUQ	X																	0	0	0	0	0	CBUQ	Bom	2					
172,280	D	CBUQ	X																	0	0	0	0	0	CBUQ	Bom	2					
172,320	E	CBUQ	X																	0	0	0	0	0	CBUQ	Bom	2					
172,360	D	CBUQ	X																	0	0	0	0	0	CBUQ	Bom	2					
172,400	E	CBUQ	X																	0	0	0	0	0	CBUQ	Bom	2					
172,440	D	CBUQ	X																	0	0	0	0	0	CBUQ	Bom	2					
172,480	E	CBUQ	X																	0	0	0	0	0	CBUQ	Bom	2					
172,520	D	CBUQ	X																	0	0	0	0	0	CBUQ	Bom	2					
172,560	E	CBUQ										X								0	0	0	0	0	CBUQ	Bom	2					
172,600	D	CBUQ	X																	0	0	0	0	0	CBUQ	Bom	2					
172,640	E	CBUQ	X																	0	0	0	0	0	CBUQ	Bom	2					
172,680	D	CBUQ	X																	0	0	0	0	0	CBUQ	Bom	2					
172,720	E	CBUQ	X																	0	0	0	0	0	CBUQ	Bom	2					
172,760	D	CBUQ	X																	0	0	0	0	0	CBUQ	Bom	2					
172,800	E	CBUQ	X																	0	0	0	0	0	CBUQ	Bom	2					
172,840	D	CBUQ	X																	0	0	0	0	0	CBUQ	Bom	2					
172,880	E	CBUQ	X																	0	0	0	0	0	CBUQ	Bom	2					

INVENTÁRIO DO ESTADO DA SUPERFÍCIE DO PAVIMENTO																											DNIT-PRO 06					
RODOVIA: BR-116 (MG)																		SEGMENTO: 0,000 ao 817,000									DATA: 03/2007					
TRECHO: Div. BA/MG - Div. MG/RJ																		AVALIADOR: Gerson									PISTA: Simples			FOLHA:		
km	Faixa	Pista Tipo Rev.	OK	FC-1			FC-2		FC-3		AF	O	P	EX	D	R	ALC	ATC	DG	Flecha		% de Área			ACOSTAMENTO							
				FI	TTC	TLC	J	TB	JE	E										TRI	TRE	FC-1	FC-2	FC-3	Tipo	Estado	Deg cm	OBS.				
				(1)	(1)	(1)	(2)	(2)	(3)	(3)																						
172,920	D	CBUQ	X																	0	0	0	0	0	CBUQ	Bom	2					
172,960	E	CBUQ	X																	0	0	0	0	0	CBUQ	Bom	2					
173,000	D	CBUQ	X																	0	0	0	0	0	CBUQ	Bom	3	largura acost. 2m				
173,040	E	CBUQ	X																	0	0	0	0	0	CBUQ	Bom	3					
173,080	D	CBUQ	X																	0	0	0	0	0	CBUQ	Bom	3					
173,120	E	CBUQ	X																	0	0	0	0	0	CBUQ	Bom	3					
173,160	D	CBUQ	X																	0	0	0	0	0	CBUQ	Bom	3					
173,200	E	CBUQ	X																	0	0	0	0	0	CBUQ	Bom	3					
173,240	D	CBUQ	X																	0	0	0	0	0	CBUQ	Bom	3					
173,280	E	CBUQ	X																	0	0	0	0	0	CBUQ	Bom	3					
173,320	D	CBUQ	X																	0	0	0	0	0	CBUQ	Bom	3					
173,360	E	CBUQ	X																	0	0	0	0	0	CBUQ	Bom	3					
173,400	D	CBUQ	X																	0	0	0	0	0	CBUQ	Bom	3					
173,440	E	CBUQ	X																	0	0	0	0	0	CBUQ	Bom	3					
173,480	D	CBUQ	X																	0	0	0	0	0	CBUQ	Bom	3					
173,520	E	CBUQ	X																	0	0	0	0	0	CBUQ	Bom	3					
173,560	D	CBUQ	X																	0	0	0	0	0	CBUQ	Bom	3					
173,600	E	CBUQ	X																	0	0	0	0	0	CBUQ	Bom	3					
173,640	D	CBUQ	X																	0	0	0	0	0	CBUQ	Bom	3					
173,680	E	CBUQ	X																	0	0	0	0	0	CBUQ	Bom	3					
173,720	D	CBUQ	X																	0	0	0	0	0	CBUQ	Bom	3					
173,760	E	CBUQ	X																	0	0	0	0	0	CBUQ	Bom	3					
173,800	D	CBUQ	X																	0	0	0	0	0	CBUQ	Bom	3					
173,840	E	CBUQ	X																	0	0	0	0	0	CBUQ	Bom	3					
173,880	D	CBUQ	X																	0	0	0	0	0	CBUQ	Bom	3					
173,920	E	CBUQ	X																	0	0	0	0	0	CBUQ	Bom	3					
173,960	D	CBUQ	X																	0	0	0	0	0	CBUQ	Bom	3					
174,000	E	CBUQ	X																	0	0	0	0	0	CBUQ	Bom	3	largura acost. 2m				
174,040	D	CBUQ	X																	0	0	0	0	0	CBUQ	Bom	3					
174,080	E	CBUQ	X																	0	0	0	0	0	CBUQ	Bom	3					
174,120	D	CBUQ	X																	0	0	0	0	0	CBUQ	Bom	3					
174,160	E	CBUQ	X																	0	0	0	0	0	CBUQ	Bom	3					
174,200	D	CBUQ	X																	0	0	0	0	0	CBUQ	Bom	3					

INVENTÁRIO DO ESTADO DA SUPERFÍCIE DO PAVIMENTO																											DNIT-PRO 06			
RODOVIA: BR-116 (MG)																		SEGMENTO: 0,000 ao 817,000									DATA: 03/2007			
TRECHO: Div. BA/MG - Div. MG/RJ																		AVALIADOR: Gerson									PISTA: Simples		FOLHA:	
km	Faixa	Pista Tipo Rev.	OK	FC-1			FC-2		FC-3		AF	O	P	EX	D	R	ALC	ATC	DG	Flecha mm		% de Área			ACOSTAMENTO					
				FI	TTC	TLC	J	TB	JE	E										TRI	TRE	FC-1	FC-2	FC-3	Tipo	Estado	Deg cm	OBS.		
				(1)	(1)	(1)	(2)	(2)	(3)	(3)										(4)	(5)	(5)	(6)	(7)	(8)					
174,240	E	CBUQ	X																	0	0	0	0	0	CBUQ	Bom	3			
174,280	D	CBUQ	X																	0	0	0	0	0	CBUQ	Bom	3			
174,320	E	CBUQ	X																	0	0	0	0	0	CBUQ	Bom	3			
174,360	D	CBUQ	X																	0	0	0	0	0	CBUQ	Bom	3			
174,400	E	CBUQ	X																	0	0	0	0	0	CBUQ	Bom	3			
174,440	D	CBUQ	X																	0	0	0	0	0	CBUQ	Bom	3			
174,480	E	CBUQ	X																	0	0	0	0	0	CBUQ	Bom	3			
174,520	D	CBUQ	X																	0	0	0	0	0	CBUQ	Bom	3			
174,560	E	CBUQ	X																	0	0	0	0	0	CBUQ	Bom	3			
174,600	D	CBUQ	X																	0	0	0	0	0	CBUQ	Bom	3			
174,640	E	CBUQ	X																	0	0	0	0	0	CBUQ	Bom	3			
174,680	D	CBUQ	X																	0	0	0	0	0	CBUQ	Bom	3			
174,720	E	CBUQ	X																	0	0	0	0	0	CBUQ	Bom	3			
174,760	D	CBUQ	X																	0	0	0	0	0	CBUQ	Bom	3			
174,800	E	CBUQ	X																	0	0	0	0	0	CBUQ	Bom	3			
174,840	D	CBUQ	X																	0	0	0	0	0	CBUQ	Bom	3			
174,880	E	CBUQ	X																	0	0	0	0	0	CBUQ	Bom	3			
174,920	D	CBUQ	X																	0	0	0	0	0	CBUQ	Bom	3			
174,960	E	CBUQ	X																	0	0	0	0	0	CBUQ	Bom	3			
175,000	D	CBUQ	X																	0	0	0	0	0	CBUQ	Bom	3	largura acost. 2m		
175,040	E	CBUQ	X																	0	0	0	0	0	CBUQ	Bom	3			
175,080	D	CBUQ	X																	0	0	0	0	0	CBUQ	Bom	3			
175,120	E	CBUQ	X																	0	0	0	0	0	CBUQ	Bom	3			
175,160	D	CBUQ	X																	0	0	0	0	0	CBUQ	Bom	3			
175,200	E	CBUQ	X																	0	0	0	0	0	CBUQ	Bom	3			
175,240	D	CBUQ	X																	0	0	0	0	0	CBUQ	Bom	3			
175,280	E	CBUQ	X																	0	0	0	0	0	CBUQ	Bom	3			
175,320	D	CBUQ	X																	0	0	0	0	0	CBUQ	Bom	3			
175,360	E	CBUQ	X																	0	0	0	0	0	CBUQ	Bom	3			
175,400	D	CBUQ	X																	0	0	0	0	0	CBUQ	Bom	3			
175,440	E	CBUQ	X																	0	0	0	0	0	CBUQ	Bom	3			
175,480	D	CBUQ	X																	0	0	0	0	0	CBUQ	Bom	3			
175,520	E	CBUQ	X																	0	0	0	0	0	CBUQ	Bom	3			

INVENTÁRIO DO ESTADO DA SUPERFÍCIE DO PAVIMENTO																											DNIT-PRO 06					
RODOVIA: BR-116 (MG)																		SEGMENTO: 0,000 ao 817,000									DATA: 03/2007					
TRECHO: Div. BA/MG - Div. MG/RJ																		AVALIADOR: Gerson									PISTA: Simples			FOLHA:		
km	Faixa	Pista Tipo Rev.	OK	FC-1			FC-2		FC-3		AF	O	P	EX	D	R	ALC	ATC	DG	Flecha		% de Área			ACOSTAMENTO							
				FI	TTC	TLC	J	TB	JE	E										TRI	TRE	FC-1	FC-2	FC-3	Tipo	Estado	Deg	OBS.				
				(1)	(1)	(1)	(2)	(2)	(3)	(3)										(4)	(5)	(5)	(6)	(7)	(8)					cm		
175,560	D	CBUQ	X																	0	0	0	0	0	CBUQ	Bom	3					
175,600	E	CBUQ	X																	0	0	0	0	0	CBUQ	Bom	3					
175,640	D	CBUQ	X																	0	0	0	0	0	CBUQ	Bom	3					
175,680	E	CBUQ	X																	0	0	0	0	0	CBUQ	Bom	3					
175,720	D	CBUQ	X																	0	0	0	0	0	CBUQ	Bom	3					
175,760	E	CBUQ	X																	0	0	0	0	0	CBUQ	Bom	3					
175,800	D	CBUQ	X																	0	0	0	0	0	CBUQ	Bom	3					
175,840	E	CBUQ	X																	0	0	0	0	0	CBUQ	Bom	3					
175,880	D	CBUQ	X																	0	0	0	0	0	CBUQ	Bom	3					
175,920	E	CBUQ	X																	0	0	0	0	0	CBUQ	Bom	3					
175,960	D	CBUQ	X																	0	0	0	0	0	CBUQ	Bom	3					
176,000	E	CBUQ	X																	0	0	0	0	0	CBUQ	Bom	0	largura acost. 2m				
176,040	D	CBUQ	X																	0	0	0	0	0	CBUQ	Bom	0					
176,080	E	CBUQ			X	X														0	0	5	0	0	CBUQ	Bom	0					
176,120	D	CBUQ											X							0	0	0	0	0	CBUQ	Bom	0					
176,160	E	CBUQ	X																	0	0	0	0	0	CBUQ	Bom	0					
176,200	D	CBUQ	X																	0	0	0	0	0	CBUQ	Bom	0					
176,240	E	CBUQ	X																	0	0	0	0	0	CBUQ	Bom	0					
176,280	D	CBUQ	X																	0	0	0	0	0	CBUQ	Bom	0					
176,320	E	CBUQ					X													0	0	0	5	0	CBUQ	Bom	0					
176,360	D	CBUQ														X				0	0	0	0	0	CBUQ	Bom	0					
176,400	E	CBUQ			X															0	0	10	0	0	CBUQ	Bom	0					
176,440	D	CBUQ	X																	0	0	0	0	0	CBUQ	Bom	0					
176,480	E	CBUQ	X																	0	0	0	0	0	CBUQ	Bom	0					
176,520	D	CBUQ	X																	0	0	0	0	0	CBUQ	Bom	0					
176,560	E	CBUQ	X																	0	0	0	0	0	CBUQ	Bom	0					
176,600	D	CBUQ	X																	0	0	0	0	0	CBUQ	Bom	0					
176,640	E	CBUQ	X																	0	0	0	0	0	CBUQ	Bom	0					
176,680	D	CBUQ	X																	0	0	0	0	0	CBUQ	Bom	0					
176,720	E	CBUQ	X																	0	0	0	0	0	CBUQ	Bom	0					
176,760	D	CBUQ	X																	0	0	0	0	0	CBUQ	Bom	0					
176,800	E	CBUQ	X																	0	0	0	0	0	CBUQ	Bom	0					
176,840	D	CBUQ	X																	0	0	0	0	0	CBUQ	Bom	0					

INVENTÁRIO DO ESTADO DA SUPERFÍCIE DO PAVIMENTO																									DNIT-PRO 06				
RODOVIA: BR-116 (MG)										SEGMENTO: 0,000 ao 817,000															DATA: 03/2007				
TRECHO: Div. BA/MG - Div. MG/RJ										AVALIADOR: Gerson										PISTA: Simples					FOLHA:				
km	Faixa	Pista Tipo Rev.	OK	FC-1			FC-2		FC-3		AF	O	P	EX	D	R	ALC	ATC	DG	Flecha		% de Área			ACOSTAMENTO				
				FI	TTC	TLC	J	TB	JE	E										TRI	TRE	FC-1	FC-2	FC-3	Tipo	Estado	Deg cm	OBS.	
				(1)	(1)	(1)	(2)	(2)	(3)	(3)										(4)	(5)	(5)	(6)	(7)	(8)				
176,880	E	CBUQ	X																	0	0	0	0	0	CBUQ	Bom	0		
176,920	D	CBUQ	X																	0	0	0	0	0	CBUQ	Bom	0		
176,960	E	CBUQ	X																	0	0	0	0	0	CBUQ	Bom	0		
177,000	D	CBUQ	X																	0	0	0	0	0	CBUQ	Bom	2	largura acost. 2m	
177,040	E	CBUQ	X																	0	0	0	0	0	CBUQ	Bom	2		
177,080	D	CBUQ				X														0	0	3	0	0	CBUQ	Bom	2		
177,120	E	CBUQ	X																	0	0	0	0	0	CBUQ	Bom	2		
177,160	D	CBUQ	X																	0	0	0	0	0	CBUQ	Bom	2		
177,200	E	CBUQ	X																	0	0	0	0	0	CBUQ	Bom	2		
177,240	D	CBUQ	X																	0	0	0	0	0	CBUQ	Bom	2		
177,280	E	CBUQ	X																	0	0	0	0	0	CBUQ	Bom	2		
177,320	D	CBUQ	X																	0	0	0	0	0	CBUQ	Bom	2		
177,360	E	CBUQ	X																	0	0	0	0	0	CBUQ	Bom	2		
177,400	D	CBUQ			X															0	0	4	0	0	CBUQ	Bom	2		
177,440	E	CBUQ													X					0	0	0	0	0	CBUQ	Bom	2		
177,480	D	CBUQ	X																	0	0	0	0	0	CBUQ	Bom	2		
177,520	E	CBUQ	X																	0	0	0	0	0	CBUQ	Bom	2		
177,560	D	CBUQ	X																	0	0	0	0	0	CBUQ	Bom	2		
177,600	E	CBUQ											X							0	0	0	0	0	CBUQ	Bom	2		
177,640	D	CBUQ			X	X														0	0	5	0	0	CBUQ	Bom	2		
177,680	E	CBUQ						X												0	0	0	10	0	CBUQ	Bom	2		
177,720	D	CBUQ			X	X														0	0	10	0	0	CBUQ	Bom	2		
177,760	E	CBUQ	X																	0	0	0	0	0	CBUQ	Bom	2		
177,800	D	CBUQ	X																	0	0	0	0	0	CBUQ	Bom	2		
177,840	E	CBUQ	X																	0	0	0	0	0	CBUQ	Bom	2		
177,880	D	CBUQ	X																	0	0	0	0	0	CBUQ	Bom	2		
177,920	E	CBUQ	X																	0	0	0	0	0	CBUQ	Bom	2		
177,960	D	CBUQ					X													0	3	0	5	0	CBUQ	Bom	2		
178,000	E	CBUQ	X																	0	0	0	0	0	CBUQ	Bom	0	largura acost. 2m	
178,040	D	CBUQ	X																	0	0	0	0	0	CBUQ	Bom	0		
178,080	E	CBUQ			X															0	0	3	0	0	CBUQ	Bom	0		
178,120	D	CBUQ	X																	0	0	0	0	0	CBUQ	Bom	0		
178,160	E	CBUQ	X																	0	0	0	0	0	CBUQ	Bom	0		

INVENTÁRIO DO ESTADO DA SUPERFÍCIE DO PAVIMENTO																									DNIT-PRO 06									
RODOVIA: BR-116 (MG)															SEGMENTO: 0,000 ao 817,000										DATA: 03/2007									
TRECHO: Div. BA/MG - Div. MG/RJ															AVALIADOR: Gerson										PISTA: Simples					FOLHA:				
km	Faixa	Pista Tipo Rev.	OK	FC-1			FC-2		FC-3		AF	O	P	EX	D	R	ALC	ATC	DG	Flecha		% de Área			ACOSTAMENTO									
				FI	TTC	TLC	J	TB	JE	E										TRI	TRE	FC-1	FC-2	FC-3	Tipo	Estado	Deg cm	OBS.						
				(1)	(1)	(1)	(2)	(2)	(3)	(3)																			(4)	(5)	(5)	(6)	(7)	(8)
178,200	D	CBUQ	X																	0	0	0	0	0	CBUQ	Bom	0							
178,240	E	CBUQ	X																	0	0	0	0	0	CBUQ	Bom	0							
178,280	D	CBUQ	X																	0	0	0	0	0	CBUQ	Bom	0							
178,320	E	CBUQ	X																	0	0	0	0	0	CBUQ	Bom	0							
178,360	D	CBUQ					X													0	0	0	20	0	CBUQ	Bom	0							
178,400	E	CBUQ	X																	0	0	0	0	0	CBUQ	Bom	0							
178,440	D	CBUQ					X													0	0	0	30	0	CBUQ	Bom	0							
178,480	E	CBUQ	X																	0	0	0	0	0	CBUQ	Bom	0							
178,520	D	CBUQ					X													0	0	0	20	0	CBUQ	Bom	0							
178,560	E	CBUQ					X													0	0	0	30	0	CBUQ	Bom	0							
178,600	D	CBUQ			X															0	0	5	0	0	CBUQ	Bom	0							
178,640	E	CBUQ			X															0	0	10	0	0	CBUQ	Bom	0							
178,680	D	CBUQ	X																	0	0	0	0	0	CBUQ	Bom	0							
178,720	E	CBUQ		X																0	0	20	0	0	CBUQ	Bom	0							
178,760	D	CBUQ																		3	3	0	0	0	CBUQ	Bom	0							
178,800	E	CBUQ					X													0	0	0	20	0	CBUQ	Bom	0							
178,840	D	CBUQ					X													0	0	0	20	0	CBUQ	Bom	0							
178,880	E	CBUQ					X													0	0	0	15	0	CBUQ	Bom	0							
178,920	D	CBUQ			X	X														0	0	10	0	0	CBUQ	Bom	0							
178,960	E	CBUQ		X																0	0	20	0	0	CBUQ	Bom	0							
179,000	D	CBUQ					X								X					0	0	0	50	0	CBUQ	Bom	0	largura acost. 2m						
179,040	E	CBUQ					X													0	0	0	20	0	CBUQ	Bom	0							
179,080	D	CBUQ			X	X														0	0	20	0	0	CBUQ	Bom	0							
179,120	E	CBUQ	X																	0	0	0	0	0	CBUQ	Bom	0							
179,160	D	CBUQ					X													0	0	0	60	0	CBUQ	Bom	0							
179,200	E	CBUQ					X													0	0	0	50	0	CBUQ	Bom	0							
179,240	D	CBUQ					X													3	3	0	100	0	CBUQ	Bom	0							
179,280	E	CBUQ			X	X														0	0	15	0	0	CBUQ	Bom	0							
179,320	D	CBUQ											X							0	0	0	0	0	CBUQ	Bom	0							
179,360	E	CBUQ					X													0	0	0	30	0	CBUQ	Bom	0							
179,400	D	CBUQ					X													0	0	0	20	0	CBUQ	Bom	0							
179,440	E	CBUQ					X													0	0	0	60	0	CBUQ	Bom	0							
179,480	D	CBUQ					X													0	0	0	100	0	CBUQ	Bom	0							

INVENTÁRIO DO ESTADO DA SUPERFÍCIE DO PAVIMENTO																									DNIT-PRO 06				
RODOVIA: BR-116 (MG)										SEGMENTO: 0,000 ao 817,000															DATA: 03/2007				
TRECHO: Div. BA/MG - Div. MG/RJ										AVALIADOR: Gerson										PISTA: Simples					FOLHA:				
km	Faixa	Pista Tipo Rev.	OK	FC-1			FC-2		FC-3		AF	O	P	EX	D	R	ALC	ATC	DG	Flecha		% de Área			ACOSTAMENTO				
				FI	TTC	TLC	J	TB	JE	E										TRI	TRE	FC-1	FC-2	FC-3	Tipo	Estado	Deg cm	OBS.	
				(1)	(1)	(1)	(2)	(2)	(3)	(3)																			(4)
179,520	E	CBUQ					X													4	4	0	20	0	CBUQ	Bom	0		
179,560	D	CBUQ			X	X														0	0	20	0	0	CBUQ	Bom	0		
179,600	E	CBUQ					X													0	0	0	80	0	CBUQ	Bom	0		
179,640	D	CBUQ					X													0	0	0	30	0	CBUQ	Bom	0		
179,680	E	CBUQ			X	X														0	0	20	0	0	CBUQ	Bom	0		
179,720	D	CBUQ					X													0	0	0	10	0	CBUQ	Bom	0		
179,760	E	CBUQ			X	X														0	0	15	0	0	CBUQ	Bom	0		
179,800	D	CBUQ					X													0	0	0	60	0	CBUQ	Bom	0		
179,840	E	CBUQ			X	X														0	0	10	0	0	CBUQ	Bom	0		
179,880	D	CBUQ			X	X														0	0	15	0	0	CBUQ	Bom	0		
179,920	E	CBUQ		X																0	0	15	0	0	CBUQ	Bom	0		
179,960	D	CBUQ		X																0	0	10	0	0	CBUQ	Bom	0		
180,000	E	CBUQ	X																	0	0	0	0	0	CBUQ	Bom	3	largura acost. 2m	
180,040	D	CBUQ											X							0	0	0	0	0	CBUQ	Bom	3		
180,080	E	CBUQ	X																	0	0	0	0	0	CBUQ	Bom	3		
180,120	D	CBUQ	X																	0	0	0	0	0	CBUQ	Bom	3		
180,160	E	CBUQ	X																	0	0	0	0	0	CBUQ	Bom	3		
180,200	D	CBUQ	X																	0	0	0	0	0	CBUQ	Bom	3		
180,240	E	CBUQ	X																	0	0	0	0	0	CBUQ	Bom	3		
180,280	D	CBUQ	X																	0	0	0	0	0	CBUQ	Bom	3		
180,320	E	CBUQ	X																	0	0	0	0	0	CBUQ	Bom	3		
180,360	D	CBUQ	X																	0	0	0	0	0	CBUQ	Bom	3		
180,400	E	CBUQ	X																	0	0	0	0	0	CBUQ	Bom	3		
180,440	D	CBUQ	X																	0	0	0	0	0	CBUQ	Bom	3		
180,480	E	CBUQ	X																	0	0	0	0	0	CBUQ	Bom	3		
180,520	D	CBUQ	X																	0	0	0	0	0	CBUQ	Bom	3		
180,560	E	CBUQ	X																	0	0	0	0	0	CBUQ	Bom	3		
180,600	D	CBUQ	X																	0	0	0	0	0	CBUQ	Bom	3		
180,640	E	CBUQ	X																	0	0	0	0	0	CBUQ	Bom	3		
180,680	D	CBUQ	X																	0	0	0	0	0	CBUQ	Bom	3		
180,720	E	CBUQ	X																	0	0	0	0	0	CBUQ	Bom	3		
180,760	D	CBUQ	X																	0	0	0	0	0	CBUQ	Bom	3		
180,800	E	CBUQ	X																	0	0	0	0	0	CBUQ	Bom	3		

INVENTÁRIO DO ESTADO DA SUPERFÍCIE DO PAVIMENTO																									DNIT-PRO 06				
RODOVIA: BR-116 (MG)										SEGMENTO: 0,000 ao 817,000															DATA: 03/2007				
TRECHO: Div. BA/MG - Div. MG/RJ										AVALIADOR: Gerson										PISTA: Simples					FOLHA:				
km	Faixa	Pista Tipo Rev.	OK	FC-1			FC-2		FC-3		AF	O	P	EX	D	R	ALC	ATC	DG	Flecha		% de Área			ACOSTAMENTO				
				FI	TTC	TLC	J	TB	JE	E										TRI	TRE	FC-1	FC-2	FC-3	Tipo	Estado	Deg	OBS.	
				(1)	(1)	(1)	(2)	(2)	(3)	(3)										(4)	(5)	(5)	(6)	(7)	(8)				
180,840	D	CBUQ	X																	0	0	0	0	0	CBUQ	Bom	3		
180,880	E	CBUQ	X																	0	0	0	0	0	CBUQ	Bom	3		
180,920	D	CBUQ	X																	0	0	0	0	0	CBUQ	Bom	3		
180,960	E	CBUQ	X																	0	0	0	0	0	CBUQ	Bom	3	largura acost. 2m	
181,000	D	CBUQ	X																	0	0	0	0	0	CBUQ	Bom	3		
181,040	E	CBUQ	X																	0	0	0	0	0	CBUQ	Bom	3		
181,080	D	CBUQ	X																	0	0	0	0	0	CBUQ	Bom	3		
181,120	E	CBUQ	X																	0	0	0	0	0	CBUQ	Bom	3		
181,160	D	CBUQ				X														0	0	3	0	0	CBUQ	Bom	3		
181,200	E	CBUQ	X																	0	0	0	0	0	CBUQ	Bom	3		
181,240	D	CBUQ	X																	0	0	0	0	0	CBUQ	Bom	3		
181,280	E	CBUQ	X																	0	0	0	0	0	CBUQ	Bom	3		
181,320	D	CBUQ	X																	0	0	0	0	0	CBUQ	Bom	3		
181,360	E	CBUQ	X																	0	0	0	0	0	CBUQ	Bom	3		
181,400	D	CBUQ				X														0	0	5	0	0	CBUQ	Bom	3		
181,440	E	CBUQ	X																	0	0	0	0	0	CBUQ	Bom	3		
181,480	D	CBUQ	X																	0	0	0	0	0	CBUQ	Bom	3		
181,520	E	CBUQ	X																	0	0	0	0	0	CBUQ	Bom	3		
181,560	D	CBUQ	X																	0	0	0	0	0	CBUQ	Bom	3		
181,600	E	CBUQ	X																	0	0	0	0	0	CBUQ	Bom	3		
181,640	D	CBUQ	X																	0	0	0	0	0	CBUQ	Bom	3		
181,680	E	CBUQ	X																	0	0	0	0	0	CBUQ	Bom	3		
181,720	D	CBUQ	X																	0	0	0	0	0	CBUQ	Bom	3		
181,760	E	CBUQ	X																	0	0	0	0	0	CBUQ	Bom	3		
181,800	D	CBUQ	X																	0	0	0	0	0	CBUQ	Bom	3		
181,840	E	CBUQ	X																	0	0	0	0	0	CBUQ	Bom	3		
181,880	D	CBUQ	X																	0	0	0	0	0	CBUQ	Bom	3		
181,920	E	CBUQ	X																	0	0	0	0	0	CBUQ	Bom	3		
181,960	D	CBUQ	X																	0	0	0	0	0	CBUQ	Bom	3		
182,000	E	CBUQ	X																	0	0	0	0	0	CBUQ	Bom	3	largura acost. 2m	
182,040	D	CBUQ				X														0	0	3	0	0	CBUQ	Bom	3		
182,080	E	CBUQ	X																	0	0	0	0	0	CBUQ	Bom	3		
182,120	D	CBUQ	X																	0	0	0	0	0	CBUQ	Bom	3		

INVENTÁRIO DO ESTADO DA SUPERFÍCIE DO PAVIMENTO																											DNIT-PRO 06					
RODOVIA: BR-116 (MG)																		SEGMENTO: 0,000 ao 817,000									DATA: 03/2007					
TRECHO: Div. BA/MG - Div. MG/RJ																		AVALIADOR: Gerson									PISTA: Simples			FOLHA:		
km	Faixa	Pista Tipo Rev.	OK	FC-1			FC-2		FC-3		AF	O	P	EX	D	R	ALC	ATC	DG	Flecha		% de Área			ACOSTAMENTO							
				FI	TTC	TLC	J	TB	JE	E										TRI	TRE	FC-1	FC-2	FC-3	Tipo	Estado	Deg cm	OBS.				
				(1)	(1)	(1)	(2)	(2)	(3)	(3)																						
182,160	E	CBUQ	X																	0	0	0	0	0	CBUQ	Bom	3					
182,200	D	CBUQ	X																	0	0	0	0	0	CBUQ	Bom	3					
182,240	E	CBUQ	X																	0	0	0	0	0	CBUQ	Bom	3					
182,280	D	CBUQ	X																	0	0	0	0	0	CBUQ	Bom	3					
182,320	E	CBUQ	X																	0	0	0	0	0	CBUQ	Bom	3					
182,360	D	CBUQ	X																	0	0	0	0	0	CBUQ	Bom	3					
182,400	E	CBUQ	X																	0	0	0	0	0	CBUQ	Bom	3					
182,440	D	CBUQ	X																	0	0	0	0	0	CBUQ	Bom	3					
182,480	E	CBUQ	X																	0	0	0	0	0	CBUQ	Bom	3					
182,520	D	CBUQ	X																	0	0	0	0	0	CBUQ	Bom	3					
182,560	E	CBUQ	X																	0	0	0	0	0	CBUQ	Bom	3					
182,600	D	CBUQ	X																	0	0	0	0	0	CBUQ	Bom	3					
182,640	E	CBUQ	X																	0	0	0	0	0	CBUQ	Bom	3					
182,680	D	CBUQ	X																	0	0	0	0	0	CBUQ	Bom	3					
182,720	E	CBUQ	X																	0	0	0	0	0	CBUQ	Bom	3					
182,760	D	CBUQ	X																	0	0	0	0	0	CBUQ	Bom	3					
182,800	E	CBUQ	X																	0	0	0	0	0	CBUQ	Bom	3					
182,840	D	CBUQ	X																	0	0	0	0	0	CBUQ	Bom	4					
182,880	E	CBUQ	X																	0	0	0	0	0	CBUQ	Bom	4					
182,920	D	CBUQ	X																	0	0	0	0	0	CBUQ	Bom	4					
182,960	E	CBUQ	X																	0	0	0	0	0	CBUQ	Bom	4					
183,000	D	CBUQ	X																	0	0	0	0	0	CBUQ	Bom	3	largura acost. 2m				
183,040	E	CBUQ	X																	0	0	0	0	0	CBUQ	Bom	3					
183,080	D	CBUQ	X																	0	0	0	0	0	CBUQ	Bom	3					
183,120	E	CBUQ	X																	0	0	0	0	0	CBUQ	Bom	3					
183,160	D	CBUQ	X																	0	0	0	0	0	CBUQ	Bom	3					
183,200	E	CBUQ	X																	0	0	0	0	0	CBUQ	Bom	3					
183,240	D	CBUQ	X																	0	0	0	0	0	CBUQ	Bom	3					
183,280	E	CBUQ	X																	0	0	0	0	0	CBUQ	Bom	3					
183,320	D	CBUQ	X																	0	0	0	0	0	CBUQ	Bom	3					
183,360	E	CBUQ												X						0	0	0	0	0	CBUQ	Bom	3					
183,400	D	CBUQ												X						0	0	0	0	0	CBUQ	Bom	3					
183,440	E	CBUQ												X						0	0	0	0	0	CBUQ	Bom	3					

INVENTÁRIO DO ESTADO DA SUPERFÍCIE DO PAVIMENTO																											DNIT-PRO 06					
RODOVIA: BR-116 (MG)																		SEGMENTO: 0,000 ao 817,000									DATA: 03/2007					
TRECHO: Div. BA/MG - Div. MG/RJ																		AVALIADOR: Gerson									PISTA: Simples			FOLHA:		
km	Faixa	Pista Tipo Rev.	OK	FC-1			FC-2		FC-3		AF	O	P	EX	D	R	ALC	ATC	DG	Flecha		% de Área			ACOSTAMENTO							
				FI	TTC	TLC	J	TB	JE	E										TRI	TRE	FC-1	FC-2	FC-3	Tipo	Estado	Deg cm	OBS.				
				(1)	(1)	(1)	(2)	(2)	(3)	(3)										(4)	(5)	(5)	(6)	(7)	(8)							
183,480	D	CBUQ	X																	0	0	0	0	0	CBUQ	Bom	3					
183,520	E	CBUQ	X																	0	0	0	0	0	CBUQ	Bom	3					
183,560	D	CBUQ	X																	0	0	0	0	0	CBUQ	Bom	3					
183,600	E	CBUQ	X																	0	0	0	0	0	CBUQ	Bom	3					
183,640	D	CBUQ	X																	0	0	0	0	0	CBUQ	Bom	3					
183,680	E	CBUQ	X																	0	0	0	0	0	CBUQ	Bom	3					
183,720	D	CBUQ	X																	0	0	0	0	0	CBUQ	Bom	3					
183,760	E	CBUQ	X																	0	0	0	0	0	CBUQ	Bom	3					
183,800	D	CBUQ	X																	0	0	0	0	0	CBUQ	Bom	3					
183,840	E	CBUQ	X																	0	0	0	0	0	CBUQ	Bom	3					
183,880	D	CBUQ	X																	0	0	0	0	0	CBUQ	Bom	3					
183,920	E	CBUQ	X																	0	0	0	0	0	CBUQ	Bom	3					
183,960	D	CBUQ	X																	0	0	0	0	0	CBUQ	Bom	3					
184,000	E	CBUQ	X																	0	0	0	0	0	CBUQ	Bom	2	largura acost. 2m				
184,040	D	CBUQ				X														0	0	3	0	0	CBUQ	Bom	2					
184,080	E	CBUQ	X																	0	0	0	0	0	CBUQ	Bom						
184,120	D	CBUQ	X																	0	0	0	0	0	CBUQ	Bom	3					
184,160	E	CBUQ	X																	0	0	0	0	0	CBUQ	Bom	3					
184,200	D	CBUQ	X																	0	0	0	0	0	CBUQ	Bom	3					
184,240	E	CBUQ	X																	0	0	0	0	0	CBUQ	Bom	3					
184,280	D	CBUQ	X																	0	0	0	0	0	CBUQ	Bom	3					
184,320	E	CBUQ	X																	0	0	0	0	0	CBUQ	Bom	3					
184,360	D	CBUQ	X																	0	0	0	0	0	CBUQ	Bom	3					
184,400	E	CBUQ	X																	0	0	0	0	0	CBUQ	Bom	3					
184,440	D	CBUQ	X																	0	0	0	0	0	CBUQ	Bom	3					
184,480	E	CBUQ													X					0	0	0	0	0	CBUQ	Bom	3					
184,520	D	CBUQ	X																	0	0	0	0	0	CBUQ	Bom	3					
184,560	E	CBUQ	X																	0	0	0	0	0	CBUQ	Bom	3					
184,600	D	CBUQ	X																	0	0	0	0	0	CBUQ	Bom	3					
184,640	E	CBUQ	X																	0	0	0	0	0	CBUQ	Bom	3					
184,680	D	CBUQ	X																	0	0	0	0	0	CBUQ	Bom	3					
184,720	E	CBUQ	X																	0	0	0	0	0	CBUQ	Bom	3					
184,760	D	CBUQ	X																	0	0	0	0	0	CBUQ	Bom	0					

INVENTÁRIO DO ESTADO DA SUPERFÍCIE DO PAVIMENTO																									DNIT-PRO 06			
RODOVIA: BR-116 (MG)										SEGMENTO: 0,000 ao 817,000															DATA: 03/2007			
TRECHO: Div. BA/MG - Div. MG/RJ										AVALIADOR: Gerson										PISTA: Simples					FOLHA:			
km	Faixa	Pista Tipo Rev.	OK	FC-1			FC-2		FC-3		AF	O	P	EX	D	R	ALC	ATC	DG	Flecha		% de Área			ACOSTAMENTO			
				FI	TTC	TLC	J	TB	JE	E										TRI	TRE	FC-1	FC-2	FC-3	Tipo	Estado	Deg cm	OBS.
				(1)	(1)	(1)	(2)	(2)	(3)	(3)										(4)	(5)	(5)	(6)	(7)	(8)			
184,800	E	CBUQ	X																	0	0	0	0	0	CBUQ	Bom	0	
184,840	D	CBUQ	X																	0	0	0	0	0	CBUQ	Bom	0	
184,880	E	CBUQ	X																	0	0	0	0	0	CBUQ	Bom	0	
184,920	D	CBUQ	X																	0	0	0	0	0	CBUQ	Bom	0	
184,960	E	CBUQ	X																	0	0	0	0	0	CBUQ	Bom	0	
185,000	D	CBUQ		X																0	0	10	0	0	CBUQ	Bom	0	largura acost. 2m
185,040	E	CBUQ	X																	0	0	0	0	0	CBUQ	Bom	0	3º faixa direita
185,080	D	CBUQ	X																	0	0	0	0	0	CBUQ	Bom	0	
185,120	E	CBUQ	X																	0	0	0	0	0	CBUQ	Bom	0	
185,160	D	CBUQ					X													0	0	0	5	0	CBUQ	Bom	0	
185,200	E	CBUQ		X																0	0	15	0	0	CBUQ	Bom	0	
185,240	D	CBUQ					X													0	0	0	20	0	CBUQ	Bom	0	
185,280	E	CBUQ		X																0	0	10	0	0	CBUQ	Bom	0	
185,320	D	CBUQ													X					0	0	0	0	0	CBUQ	Bom	0	
185,360	E	CBUQ	X																	0	0	0	0	0	CBUQ	Bom	0	
185,400	D	CBUQ	X																	0	0	0	0	0	CBUQ	Bom	0	
185,440	E	CBUQ	X																	0	0	0	0	0	CBUQ	Bom	0	
185,480	D	CBUQ			X	X														0	0	20	0	0	CBUQ	Bom	0	
185,520	E	CBUQ	X																	0	0	0	0	0	CBUQ	Bom	0	
185,560	D	CBUQ	X																	0	0	0	0	0	CBUQ	Bom	0	
185,600	E	CBUQ	X																	0	0	0	0	0	CBUQ	Bom	0	
185,640	D	CBUQ													X					0	0	0	0	0	CBUQ	Bom	0	
185,680	E	CBUQ													X					0	0	0	0	0	CBUQ	Bom	0	
185,720	D	CBUQ	X																	0	0	0	0	0	CBUQ	Bom	0	
185,760	E	CBUQ													X					0	0	0	0	0	CBUQ	Bom	0	
185,800	D	CBUQ	X																	0	0	0	0	0	CBUQ	Bom	0	
185,840	E	CBUQ	X																	0	0	0	0	0	CBUQ	Bom	0	
185,880	D	CBUQ	X																	0	0	0	0	0	CBUQ	Bom	0	
185,920	E	CBUQ													X					0	0	0	0	0	CBUQ	Bom	0	
185,960	D	CBUQ		X																0	0	40	0	0	CBUQ	Bom	0	
186,000	E	CBUQ		X																0	0	30	0	0	CBUQ	Bom	0	largura acost. 2m
186,040	D	CBUQ					X													0	0	0	20	0	CBUQ	Bom	0	
186,080	E	CBUQ													X					0	0	0	0	0	CBUQ	Bom	0	

INVENTÁRIO DO ESTADO DA SUPERFÍCIE DO PAVIMENTO																									DNIT-PRO 06									
RODOVIA: BR-116 (MG)										SEGMENTO: 0,000 ao 817,000															DATA: 03/2007									
TRECHO: Div. BA/MG - Div. MG/RJ										AVALIADOR: Gerson										PISTA: Simples										FOLHA:				
km	Faixa	Pista Tipo Rev.	OK	FC-1			FC-2		FC-3		AF	O	P	EX	D	R	ALC	ATC	DG	Flecha		% de Área			ACOSTAMENTO									
				FI	TTC	TLC	J	TB	JE	E										TRI	TRE	FC-1	FC-2	FC-3	Tipo	Estado	Deg cm	OBS.						
				(1)	(1)	(1)	(2)	(2)	(3)	(3)																								
186,120	D	CBUQ		X																0	0	10	0	0	CBUQ	Bom	0							
186,160	E	CBUQ		X																0	0	10	0	0	CBUQ	Bom	0							
186,200	D	CBUQ	X																	0	0	0	0	0	CBUQ	Bom	0							
186,240	E	CBUQ	X																	0	0	0	0	0	CBUQ	Bom	0							
186,280	D	CBUQ	X																	0	0	0	0	0	CBUQ	Bom	0							
186,320	E	CBUQ	X																	0	0	0	0	0	CBUQ	Bom	0							
186,360	D	CBUQ					X													0	0	0	10	0	CBUQ	Bom	0							
186,400	E	CBUQ	X																	0	0	0	0	0	CBUQ	Bom	0							
186,440	D	CBUQ					X													0	0	0	30	0	CBUQ	Bom	0							
186,480	E	CBUQ	X																	0	0	0	0	0	CBUQ	Bom	0							
186,520	D	CBUQ					X													0	0	0	20	0	CBUQ	Bom	0							
186,560	E	CBUQ	X																	0	0	0	0	0	CBUQ	Bom	0							
186,600	D	CBUQ					X													0	0	0	10	0	CBUQ	Bom	0							
186,640	E	CBUQ	X																	0	0	0	0	0	CBUQ	Bom	0							
186,680	D	CBUQ					X													0	0	0	20	0	CBUQ	Bom	0							
186,720	E	CBUQ	X																	0	0	0	0	0	CBUQ	Bom	0							
186,760	D	CBUQ			X	X														0	0	10	0	0	CBUQ	Bom	0							
186,800	E	CBUQ	X																	0	0	0	0	0	CBUQ	Bom	0							
186,840	D	CBUQ			X	X														0	0	20	0	0	CBUQ	Bom	0							
186,880	E	CBUQ		X																0	0	20	0	0	CBUQ	Bom	0							
186,920	D	CBUQ			X	X														0	0	15	0	0	CBUQ	Bom	0							
186,960	E	CBUQ	X																	0	0	0	0	0	CBUQ	Bom	0							
187,000	D	CBUQ		X																0	0	15	0	0	CBUQ	Bom	0	largura acost. 2m						
187,040	E	CBUQ	X																	0	0	0	0	0	CBUQ	Bom	0							
187,080	D	CBUQ		X																0	0	20	0	0	CBUQ	Bom	0	início 3º faixa a direita						
187,120	E	CBUQ	X																	0	0	0	0	0	CBUQ	Bom	0							
187,160	D	CBUQ		X																0	0	20	0	0	CBUQ	Bom	0							
187,200	E	CBUQ	X																	0	0	0	0	0	CBUQ	Bom	0							
187,240	D	CBUQ	X																	0	0	0	0	0	CBUQ	Bom	0							
187,280	E	CBUQ	X																	0	0	0	0	0	CBUQ	Bom	0							
187,320	D	CBUQ	X																	0	0	0	0	0	CBUQ	Bom	0							
187,360	E	CBUQ	X																	0	0	0	0	0	CBUQ	Bom	0							
187,400	D	CBUQ	X																	0	0	0	0	0	CBUQ	Bom	0							

INVENTÁRIO DO ESTADO DA SUPERFÍCIE DO PAVIMENTO																									DNIT-PRO 06				
RODOVIA: BR-116 (MG)										SEGMENTO: 0,000 ao 817,000															DATA: 03/2007				
TRECHO: Div. BA/MG - Div. MG/RJ										AVALIADOR: Gerson										PISTA: Simples					FOLHA:				
km	Faixa	Pista Tipo Rev.	OK	FC-1			FC-2		FC-3		AF	O	P	EX	D	R	ALC	ATC	DG	Flecha		% de Área			ACOSTAMENTO				
				FI	TTC	TLC	J	TB	JE	E										TRI	TRE	FC-1	FC-2	FC-3	Tipo	Estado	Deg	OBS.	
				(1)	(1)	(1)	(2)	(2)	(3)	(3)										(4)	(5)	(5)	(6)	(7)	(8)				
187,440	E	CBUQ	X																	0	0	0	0	0	CBUQ	Bom	0		
187,480	D	CBUQ	X																	0	0	0	0	0	CBUQ	Bom	0		
187,520	E	CBUQ	X																	0	0	0	0	0	CBUQ	Bom	0		
187,560	D	CBUQ				X														0	0	5	0	0	CBUQ	Bom	0		
187,600	E	CBUQ	X																	0	0	0	0	0	CBUQ	Bom	0		
187,640	D	CBUQ	X																	0	0	0	0	0	CBUQ	Bom	0		
187,680	E	CBUQ	X																	0	0	0	0	0	CBUQ	Bom	0		
187,720	D	CBUQ		X																0	0	5	0	0	CBUQ	Bom	0		
187,760	E	CBUQ	X																	0	0	0	0	0	CBUQ	Bom	0		
187,800	D	CBUQ	X																	0	0	0	0	0	CBUQ	Bom	0		
187,840	E	CBUQ	X																	0	0	0	0	0	CBUQ	Bom	0		
187,880	D	CBUQ	X																	0	0	0	0	0	CBUQ	Bom	0		
187,920	E	CBUQ	X																	0	0	0	0	0	CBUQ	Bom	0		
187,960	D	CBUQ	X																	0	0	0	0	0	CBUQ	Bom	0		
188,000	E	CBUQ	X																	0	0	0	0	0	CBUQ	Bom	0	largura acost. 2m	
188,040	D	CBUQ	X																	0	0	0	0	0	CBUQ	Bom	0		
188,080	E	CBUQ	X																	0	0	0	0	0	CBUQ	Bom	0		
188,120	D	CBUQ	X																	0	0	0	0	0	CBUQ	Bom	0		
188,160	E	CBUQ	X																	0	0	0	0	0	CBUQ	Bom	0		
188,200	D	CBUQ	X																	0	0	0	0	0	CBUQ	Bom	0		
188,240	E	CBUQ	X																	0	0	0	0	0	CBUQ	Bom	4		
188,280	D	CBUQ	X																	0	0	0	0	0	CBUQ	Bom	4		
188,320	E	CBUQ	X																	0	0	0	0	0	CBUQ	Bom	4		
188,360	D	CBUQ	X																	0	0	0	0	0	CBUQ	Bom	4		
188,400	E	CBUQ	X																	0	0	0	0	0	CBUQ	Bom	4		
188,440	D	CBUQ	X																	0	0	0	0	0	CBUQ	Bom	4		
188,480	E	CBUQ	X																	0	0	0	0	0	CBUQ	Bom	4		
188,520	D	CBUQ	X																	0	0	0	0	0	CBUQ	Bom	4		
188,560	E	CBUQ	X																	0	0	0	0	0	CBUQ	Bom	4		
188,600	D	CBUQ	X																	0	0	0	0	0	CBUQ	Bom	3	3º faixa direita	
188,640	E	CBUQ	X																	0	0	0	0	0	CBUQ	Bom	3		
188,680	D	CBUQ	X																	0	0	0	0	0	CBUQ	Bom	3		
188,720	E	CBUQ	X																	0	0	0	0	0	CBUQ	Bom	3		

INVENTÁRIO DO ESTADO DA SUPERFÍCIE DO PAVIMENTO																											DNIT-PRO 06					
RODOVIA: BR-116 (MG)																		SEGMENTO: 0,000 ao 817,000									DATA: 03/2007					
TRECHO: Div. BA/MG - Div. MG/RJ																		AVALIADOR: Gerson									PISTA: Simples			FOLHA:		
km	Faixa	Pista Tipo Rev.	OK	FC-1			FC-2		FC-3		AF	O	P	EX	D	R	ALC	ATC	DG	Flecha		% de Área			ACOSTAMENTO							
				FI	TTC	TLC	J	TB	JE	E										TRI	TRE	FC-1	FC-2	FC-3	Tipo	Estado	Deg cm	OBS.				
				(1)	(1)	(1)	(2)	(2)	(3)	(3)																						
188,760	D	CBUQ	X																	0	0	0	0	0	CBUQ	Bom	3					
188,800	E	CBUQ	X																	0	0	0	0	0	CBUQ	Bom	3					
188,840	D	CBUQ	X																	0	0	0	0	0	CBUQ	Bom	3					
188,880	E	CBUQ	X																	0	0	0	0	0	CBUQ	Bom	3					
188,920	D	CBUQ	X																	0	0	0	0	0	CBUQ	Bom	3					
188,960	E	CBUQ	X																	0	0	0	0	0	CBUQ	Bom	3					
189,000	D	CBUQ	X																	0	0	0	0	0	CBUQ	Bom	3	largura acost. 2m				
189,040	E	CBUQ	X																	0	0	0	0	0	CBUQ	Bom	3					
189,080	D	CBUQ	X																	0	0	0	0	0	CBUQ	Bom	3					
189,120	E	CBUQ	X																	0	0	0	0	0	CBUQ	Bom	3					
189,160	D	CBUQ	X																	0	0	0	0	0	CBUQ	Bom	3					
189,200	E	CBUQ	X																	0	0	0	0	0	CBUQ	Bom	3					
189,240	D	CBUQ		X																0	0	10	0	0	CBUQ	Bom	3					
189,280	E	CBUQ	X																	0	0	0	0	0	CBUQ	Bom	3					
189,320	D	CBUQ	X																	0	0	0	0	0	CBUQ	Bom	3					
189,360	E	CBUQ	X																	0	0	0	0	0	CBUQ	Bom	3					
189,400	D	CBUQ	X																	0	0	0	0	0	CBUQ	Bom	3					
189,440	E	CBUQ	X																	0	0	0	0	0	CBUQ	Bom	3					
189,480	D	CBUQ	X																	0	0	0	0	0	CBUQ	Bom	3					
189,520	E	CBUQ	X																	0	0	0	0	0	CBUQ	Bom	3					
189,560	D	CBUQ	X																	0	0	0	0	0	CBUQ	Bom	3					
189,600	E	CBUQ	X																	0	0	0	0	0	CBUQ	Bom	3	largura acost. 3,5m				
189,640	D	CBUQ	X																	0	0	0	0	0	CBUQ	Bom	3					
189,680	E	CBUQ	X																	0	0	0	0	0	CBUQ	Bom	3					
189,720	D	CBUQ	X																	0	0	0	0	0	CBUQ	Bom	3					
189,760	E	CBUQ	X																	0	0	0	0	0	CBUQ	Bom	3					
189,800	D	CBUQ	X																	0	0	0	0	0	CBUQ	Bom	3					
189,840	E	CBUQ	X																	0	0	0	0	0	CBUQ	Bom	4	largura acost. 2m				
189,880	D	CBUQ	X																	0	0	0	0	0	CBUQ	Bom	4					
189,920	E	CBUQ	X																	0	0	0	0	0	CBUQ	Bom	4					
189,960	D	CBUQ	X																	0	0	0	0	0	CBUQ	Bom	4					
190,000	E	CBUQ	X																	0	0	0	0	0	CBUQ	Bom	5	largura acost. 2m				
190,040	D	CBUQ	X																	0	0	0	0	0	CBUQ	Bom	5					

INVENTÁRIO DO ESTADO DA SUPERFÍCIE DO PAVIMENTO																											DNIT-PRO 06					
RODOVIA: BR-116 (MG)																		SEGMENTO: 0,000 ao 817,000									DATA: 03/2007					
TRECHO: Div. BA/MG - Div. MG/RJ																		AVALIADOR: Gerson									PISTA: Simples			FOLHA:		
km	Faixa	Pista Tipo Rev.	OK	FC-1			FC-2		FC-3		AF	O	P	EX	D	R	ALC	ATC	DG	Flecha		% de Área			ACOSTAMENTO							
				FI	TTC	TLC	J	TB	JE	E										TRI	TRE	FC-1	FC-2	FC-3	Tipo	Estado	Deg	OBS.				
				(1)	(1)	(1)	(2)	(2)	(3)	(3)										(4)	(5)	(5)	(6)	(7)	(8)					cm		
190,080	E	CBUQ	X																	0	0	0	0	0	CBUQ	Bom	5					
190,120	D	CBUQ	X																	0	0	0	0	0	CBUQ	Bom	5					
190,160	E	CBUQ	X																	0	0	0	0	0	CBUQ	Bom	5					
190,200	D	CBUQ	X																	0	0	0	0	0	CBUQ	Bom	5					
190,240	E	CBUQ	X																	0	0	0	0	0	CBUQ	Bom	5					
190,280	D	CBUQ	X																	0	0	0	0	0	CBUQ	Bom	5					
190,320	E	CBUQ	X																	0	0	0	0	0	CBUQ	Bom	5					
190,360	D	CBUQ	X																	0	0	0	0	0	CBUQ	Bom	5					
190,400	E	CBUQ	X																	0	0	0	0	0	CBUQ	Bom	5					
190,440	D	CBUQ	X																	0	0	0	0	0	CBUQ	Bom	5					
190,480	E	CBUQ	X																	0	0	0	0	0	CBUQ	Bom	5					
190,520	D	CBUQ	X																	0	0	0	0	0	CBUQ	Bom	5					
190,560	E	CBUQ	X																	0	0	0	0	0	CBUQ	Bom	5					
190,600	D	CBUQ	X																	0	0	0	0	0	CBUQ	Bom	5					
190,640	E	CBUQ	X																	0	0	0	0	0	CBUQ	Bom	5					
190,680	D	CBUQ	X																	0	0	0	0	0	CBUQ	Bom	5					
190,720	E	CBUQ	X																	0	0	0	0	0	CBUQ	Bom	5					
190,760	D	CBUQ	X																	0	0	0	0	0	CBUQ	Bom	5					
190,800	E	CBUQ	X																	0	0	0	0	0	CBUQ	Bom	5					
190,840	D	CBUQ	X																	0	0	0	0	0	CBUQ	Bom	5					
190,880	E	CBUQ	X																	0	0	0	0	0	CBUQ	Bom	5					
190,920	D	CBUQ	X																	0	0	0	0	0	CBUQ	Bom	5					
190,960	E	CBUQ	X																	0	0	0	0	0	CBUQ	Bom	5					
191,000	D	CBUQ	X																	0	0	0	0	0	CBUQ	Bom	0	largura acost. 2m				
191,040	E	CBUQ	X																	0	0	0	0	0	CBUQ	Bom	0					
191,080	D	CBUQ	X																	0	0	0	0	0	CBUQ	Bom	0					
191,120	E	CBUQ	X																	0	0	0	0	0	CBUQ	Bom	0					
191,160	D	CBUQ	X																	0	0	0	0	0	CBUQ	Bom	0					
191,200	E	CBUQ	X																	0	0	0	0	0	CBUQ	Bom	0					
191,240	D	CBUQ	X																	0	0	0	0	0	CBUQ	Bom	0					
191,280	E	CBUQ	X																	0	0	0	0	0	CBUQ	Bom	0					
191,320	D	CBUQ	X																	0	0	0	0	0	CBUQ	Bom	0					
191,360	E	CBUQ	X																	0	0	0	0	0	CBUQ	Bom	0					

INVENTÁRIO DO ESTADO DA SUPERFÍCIE DO PAVIMENTO																											DNIT-PRO 06					
RODOVIA: BR-116 (MG)																		SEGMENTO: 0,000 ao 817,000									DATA: 03/2007					
TRECHO: Div. BA/MG - Div. MG/RJ																		AVALIADOR: Gerson									PISTA: Simples			FOLHA:		
km	Faixa	Pista Tipo Rev.	OK	FC-1			FC-2		FC-3		AF	O	P	EX	D	R	ALC	ATC	DG	Flecha		% de Área			ACOSTAMENTO							
				FI	TTC	TLC	J	TB	JE	E										TRI	TRE	FC-1	FC-2	FC-3	Tipo	Estado	Deg cm	OBS.				
				(1)	(1)	(1)	(2)	(2)	(3)	(3)																			(4)	(5)	(5)	(6)
191,400	D	CBUQ	X																	0	0	0	0	0	CBUQ	Bom	0					
191,440	E	CBUQ	X																	0	0	0	0	0	CBUQ	Bom	0					
191,480	D	CBUQ	X																	0	0	0	0	0	CBUQ	Bom	0					
191,520	E	CBUQ	X																	0	0	0	0	0	CBUQ	Bom	0					
191,560	D	CBUQ	X																	0	0	0	0	0	CBUQ	Bom	0					
191,600	E	CBUQ	X																	0	0	0	0	0	CBUQ	Bom	0					
191,640	D	CBUQ	X																	0	0	0	0	0	CBUQ	Bom	0					
191,680	E	CBUQ	X																	0	0	0	0	0	CBUQ	Bom	0					
191,720	D	CBUQ	X																	0	0	0	0	0	CBUQ	Bom	0					
191,760	E	CBUQ	X																	0	0	0	0	0	CBUQ	Bom	0					
191,800	D	CBUQ	X																	0	0	0	0	0	CBUQ	Bom	0					
191,840	E	CBUQ	X																	0	0	0	0	0	CBUQ	Bom	0					
191,880	D	CBUQ	X																	0	0	0	0	0	CBUQ	Bom	0					
191,920	E	CBUQ	X																	0	0	0	0	0	CBUQ	Bom	0					
191,960	D	CBUQ	X																	0	0	0	0	0	CBUQ	Bom	0					
192,000	E	CBUQ	X																	0	0	0	0	0	CBUQ	Bom	0	largura acost. 2m				
192,040	D	CBUQ	X																	0	0	0	0	0	CBUQ	Bom	0					
192,080	E	CBUQ	X																	0	0	0	0	0	CBUQ	Bom	0					
192,120	D	CBUQ					X						X							0	0	0	50	0	CBUQ	Bom	0					
192,160	E	CBUQ	X																	0	0	0	0	0	CBUQ	Bom	0					
192,200	D	CBUQ	X																	0	0	0	0	0	CBUQ	Bom	0					
192,240	E	CBUQ	X																	0	0	0	0	0	CBUQ	Bom	0					
192,280	D	CBUQ	X																	0	0	0	0	0	CBUQ	Bom	0					
192,320	E	CBUQ	X																	0	0	0	0	0	CBUQ	Bom	0					
192,360	D	CBUQ	X																	0	0	0	0	0	CBUQ	Bom	0					
192,400	E	CBUQ	X																	0	0	0	0	0	CBUQ	Bom	0					
192,440	D	CBUQ	X																	0	0	0	0	0	CBUQ	Bom	0					
192,480	E	CBUQ	X																	0	0	0	0	0	CBUQ	Bom	0					
192,520	D	CBUQ	X																	0	0	0	0	0	CBUQ	Bom	0					
192,560	E	CBUQ	X																	0	0	0	0	0	CBUQ	Bom	0					
192,600	D	CBUQ													X					0	0	0	0	0	CBUQ	Bom	0					
192,640	E	CBUQ	X																	0	0	0	0	0	CBUQ	Bom	0					
192,680	D	CBUQ		X																0	0	10	0	0	CBUQ	Bom	0					

INVENTÁRIO DO ESTADO DA SUPERFÍCIE DO PAVIMENTO																									DNIT-PRO 06									
RODOVIA: BR-116 (MG)															SEGMENTO: 0,000 ao 817,000										DATA: 03/2007									
TRECHO: Div. BA/MG - Div. MG/RJ															AVALIADOR: Gerson										PISTA: Simples					FOLHA:				
km	Faixa	Pista Tipo Rev.	OK	FC-1			FC-2		FC-3		AF	O	P	EX	D	R	ALC	ATC	DG	Flecha		% de Área			ACOSTAMENTO									
				FI	TTC	TLC	J	TB	JE	E										TRI	TRE	FC-1	FC-2	FC-3	Tipo	Estado	Deg cm	OBS.						
				(1)	(1)	(1)	(2)	(2)	(3)	(3)										(4)	(5)	(5)	(6)	(7)	(8)									
192,720	E	CBUQ	X																	0	0	0	0	0	CBUQ	Bom	0							
192,760	D	CBUQ	X																	0	0	0	0	0	CBUQ	Bom	0							
192,800	E	CBUQ	X																	0	0	0	0	0	CBUQ	Bom	0							
192,840	D	CBUQ		X																0	0	5	0	0	CBUQ	Bom	0							
192,880	E	CBUQ	X																	0	0	0	0	0	CBUQ	Bom	0							
192,920	D	CBUQ	X																	0	0	0	0	0	CBUQ	Bom	0							
192,960	E	CBUQ	X																	0	0	0	0	0	CBUQ	Bom	0							
193,000	D	CBUQ	X																	0	0	0	0	0	CBUQ	Bom	0	largura acost. 2m						
193,040	E	CBUQ	X																	0	0	0	0	0	CBUQ	Bom	0							
193,080	D	CBUQ	X																	0	0	0	0	0	CBUQ	Bom	0							
193,120	E	CBUQ	X																	0	0	0	0	0	CBUQ	Bom	0							
193,160	D	CBUQ	X																	0	0	0	0	0	CBUQ	Bom	0							
193,200	E	CBUQ	X																	0	0	0	0	0	CBUQ	Bom	0							
193,240	D	CBUQ	X																	0	0	0	0	0	CBUQ	Bom	0							
193,280	E	CBUQ	X																	0	0	0	0	0	CBUQ	Bom	0							
193,320	D	CBUQ	X																	0	0	0	0	0	CBUQ	Bom	0							
193,360	E	CBUQ	X																	0	0	0	0	0	CBUQ	Bom	0							
193,400	D	CBUQ	X																	0	0	0	0	0	CBUQ	Bom	0							
193,440	E	CBUQ	X																	0	0	0	0	0	CBUQ	Bom	0							
193,480	D	CBUQ		X																0	0	3	0	0	CBUQ	Bom	0							
193,520	E	CBUQ	X																	0	0	0	0	0	CBUQ	Bom	0							
193,560	D	CBUQ			X	X														0	0	5	0	0	CBUQ	Bom	0							
193,600	E	CBUQ												X						2	2	0	0	0	CBUQ	Bom	0							
193,640	D	CBUQ	X																	0	0	0	0	0	CBUQ	Bom	0							
193,680	E	CBUQ																		2	3	0	0	0	CBUQ	Bom	0							
193,720	D	CBUQ												X						0	0	0	0	0	CBUQ	Bom	0							
193,760	E	CBUQ	X																	0	0	0	0	0	CBUQ	Bom	0							
193,800	D	CBUQ	X																	0	0	0	0	0	CBUQ	Bom	0							
193,840	E	CBUQ	X																	0	0	0	0	0	CBUQ	Bom	0							
193,880	D	CBUQ	X																	0	0	0	0	0	CBUQ	Bom	0							
193,920	E	CBUQ	X																	0	0	0	0	0	CBUQ	Bom	0							
193,960	D	CBUQ	X																	0	0	0	0	0	CBUQ	Bom	0							
194,000	E	CBUQ	X																	0	0	0	0	0	CBUQ	Bom	0	largura acost. 2m						

INVENTÁRIO DO ESTADO DA SUPERFÍCIE DO PAVIMENTO																										DNIT-PRO 06			
RODOVIA: BR-116 (MG)																		SEGMENTO: 0,000 ao 817,000								DATA: 03/2007			
TRECHO: Div. BA/MG - Div. MG/RJ																		AVALIADOR: Gerson								PISTA: Simples		FOLHA:	
km	Faixa	Pista Tipo Rev.	OK	FC-1			FC-2		FC-3		AF	O	P	EX	D	R	ALC	ATC	DG	Flecha		% de Área			ACOSTAMENTO				
				FI	TTC	TLC	J	TB	JE	E										TRI	TRE	FC-1	FC-2	FC-3	Tipo	Estado	Deg cm	OBS.	
				(1)	(1)	(1)	(2)	(2)	(3)	(3)																			(4)
194,040	D	CBUQ	X																	0	0	0	0	0	CBUQ	Bom	0		
194,080	E	CBUQ		X																0	0	10	0	0	CBUQ	Bom	0		
194,120	D	CBUQ	X																	0	0	0	0	0	CBUQ	Bom	0		
194,160	E	CBUQ	X																	0	0	0	0	0	CBUQ	Bom	0		
194,200	D	CBUQ	X																	0	0	0	0	0	CBUQ	Bom	0		
194,240	E	CBUQ	X																	0	0	0	0	0	CBUQ	Bom	0		
194,280	D	CBUQ	X																	0	0	0	0	0	CBUQ	Bom	4		
194,320	E	CBUQ	X																	0	0	0	0	0	CBUQ	Bom	4		
194,360	D	CBUQ	X																	0	0	0	0	0	CBUQ	Bom	4		
194,400	E	CBUQ	X																	0	0	0	0	0	CBUQ	Bom	4		
194,440	D	CBUQ	X																	0	0	0	0	0	CBUQ	Bom	4		
194,480	E	CBUQ	X																	0	0	0	0	0	CBUQ	Bom	4		
194,520	D	CBUQ	X																	0	0	0	0	0	CBUQ	Bom	4		
194,560	E	CBUQ	X																	0	0	0	0	0	CBUQ	Bom	4		
194,600	D	CBUQ	X																	0	0	0	0	0	CBUQ	Bom	4		
194,640	E	CBUQ	X																	0	0	0	0	0	CBUQ	Bom	4		
194,680	D	CBUQ	X																	0	0	0	0	0	CBUQ	Bom	4		
194,720	E	CBUQ	X																	0	0	0	0	0	CBUQ	Bom	4		
194,760	D	CBUQ	X																	0	0	0	0	0	CBUQ	Bom	4		
194,800	E	CBUQ	X																	0	0	0	0	0	CBUQ	Bom	4		
194,840	D	CBUQ	X																	0	0	0	0	0	CBUQ	Bom	4		
194,880	E	CBUQ	X																	0	0	0	0	0	CBUQ	Bom	0		
194,920	D	CBUQ	X																	0	0	0	0	0	CBUQ	Bom	0		
194,960	E	CBUQ	X																	0	0	0	0	0	CBUQ	Bom	0		
195,000	D	CBUQ	X																	0	0	0	0	0	CBUQ	Bom	0	largura acost. 2m	
195,040	E	CBUQ	X																	0	0	0	0	0	CBUQ	Bom	0		
195,080	D	CBUQ				X								X						0	0	3	0	0	CBUQ	Bom	0		
195,120	E	CBUQ	X																	0	0	0	0	0	CBUQ	Bom	0		
195,160	D	CBUQ	X																	0	0	0	0	0	CBUQ	Bom	0		
195,200	E	CBUQ	X																	0	0	0	0	0	CBUQ	Bom	0		
195,240	D	CBUQ	X																	0	0	0	0	0	CBUQ	Bom	0		
195,280	E	CBUQ	X																	0	0	0	0	0	CBUQ	Bom	0		
195,320	D	CBUQ													X					0	0	0	0	0	CBUQ	Bom	0		

INVENTÁRIO DO ESTADO DA SUPERFÍCIE DO PAVIMENTO																											DNIT-PRO 06					
RODOVIA: BR-116 (MG)																		SEGMENTO: 0,000 ao 817,000									DATA: 03/2007					
TRECHO: Div. BA/MG - Div. MG/RJ																		AVALIADOR: Gerson									PISTA: Simples			FOLHA:		
km	Faixa	Pista Tipo Rev.	OK	FC-1			FC-2		FC-3		AF	O	P	EX	D	R	ALC	ATC	DG	Flecha		% de Área			ACOSTAMENTO							
				FI	TTC	TLC	J	TB	JE	E										TRI	TRE	FC-1	FC-2	FC-3	Tipo	Estado	Deg cm	OBS.				
				(1)	(1)	(1)	(2)	(2)	(3)	(3)																						
195,360	E	CBUQ	X																	0	0	0	0	0	CBUQ	Bom	0					
195,400	D	CBUQ	X																	0	0	0	0	0	CBUQ	Buraco	0	largura acost. 3m				
195,440	E	CBUQ	X																	0	0	0	0	0	CBUQ	Bom	0					
195,480	D	CBUQ	X																	0	0	0	0	0	CBUQ	Bom	0					
195,520	E	CBUQ	X																	0	0	0	0	0	CBUQ	Bom	0					
195,560	D	CBUQ	X																	0	0	0	0	0	CBUQ	Buraco	0					
195,600	E	CBUQ	X																	0	0	0	0	0	CBUQ	Bom	0					
195,640	D	CBUQ	X																	0	0	0	0	0	CBUQ	Bom	0					
195,680	E	CBUQ	X																	0	0	0	0	0	CBUQ	Bom	0					
195,720	D	CBUQ											X							0	0	0	0	0	CBUQ	Bom	0					
195,760	E	CBUQ	X																	0	0	0	0	0	CBUQ	Bom	0					
195,800	D	CBUQ	X																	0	0	0	0	0	CBUQ	Bom	0					
195,840	E	CBUQ	X																	0	0	0	0	0	CBUQ	Buraco	0					
195,880	D	CBUQ	X																	0	0	0	0	0	CBUQ	Bom	0					
195,920	E	CBUQ	X																	0	0	0	0	0	CBUQ	Bom	0					
195,960	D	CBUQ											X							0	4	0	0	0	CBUQ	Bom	0					
196,000	E	CBUQ	X																	0	0	0	0	0	CBUQ	Bom	0	3º faixa direita				
196,040	D	CBUQ											X							0	0	0	0	0	CBUQ	Bom	0	largura acost. 2,5m				
196,080	E	CBUQ											X							0	0	0	0	0	CBUQ	Bom	0					
196,120	D	CBUQ	X																	0	0	0	0	0	CBUQ	Bom	0					
196,160	E	CBUQ	X																	0	0	0	0	0	CBUQ	Bom	0					
196,200	D	CBUQ	X																	0	0	0	0	0	CBUQ	Bom	0					
196,240	E	CBUQ	X																	0	0	0	0	0	CBUQ	Bom	0					
196,280	D	CBUQ	X																	0	0	0	0	0	CBUQ	Bom	0					
196,320	E	CBUQ											X							0	0	0	0	0	CBUQ	Bom	0					
196,360	D	CBUQ	X																	0	0	0	0	0	CBUQ	Bom	0					
196,400	E	CBUQ	X																	0	0	0	0	0	CBUQ	Bom	0					
196,440	D	CBUQ	X																	0	0	0	0	0	CBUQ	Bom	0					
196,480	E	CBUQ							X											0	0	0	0	4	CBUQ	Bom	0					
196,520	D	CBUQ											X							0	0	0	0	0	CBUQ	Bom	0					
196,560	E	CBUQ	X																	0	0	0	0	0	CBUQ	Bom	0					
196,600	D	CBUQ											X							0	0	0	0	0	CBUQ	Bom	0					
196,640	E	CBUQ	X																	0	0	0	0	0	CBUQ	Bom	0					

INVENTÁRIO DO ESTADO DA SUPERFÍCIE DO PAVIMENTO																											DNIT-PRO 06					
RODOVIA: BR-116 (MG)																		SEGMENTO: 0,000 ao 817,000									DATA: 03/2007					
TRECHO: Div. BA/MG - Div. MG/RJ																		AVALIADOR: Gerson									PISTA: Simples			FOLHA:		
km	Faixa	Pista Tipo Rev.	OK	FC-1			FC-2		FC-3		AF	O	P	EX	D	R	ALC	ATC	DG	Flecha		% de Área			ACOSTAMENTO							
				FI	TTC	TLC	J	TB	JE	E										TRI	TRE	FC-1	FC-2	FC-3	Tipo	Estado	Deg cm	OBS.				
				(1)	(1)	(1)	(2)	(2)	(3)	(3)																			(4)	(5)	(5)	(6)
196,680	D	CBUQ	X																	0	0	0	0	0	CBUQ	Bom	0					
196,720	E	CBUQ	X																	0	0	0	0	0	CBUQ	Bom	0					
196,760	D	CBUQ	X																	0	0	0	0	0	CBUQ	Bom	0					
196,800	E	CBUQ	X																	0	0	0	0	0	CBUQ	Bom	0					
196,840	D	CBUQ	X																	0	0	0	0	0	CBUQ	Bom	0					
196,880	E	CBUQ	X																	0	0	0	0	0	CBUQ	Bom	0	largura acost. 2m				
196,920	D	CBUQ	X																	0	0	0	0	0	CBUQ	Bom	0					
196,960	E	CBUQ	X																	0	0	0	0	0	CBUQ	Bom	0					
197,000	D	CBUQ			X	X														0	0	5	0	0	CBUQ	Bom	0	largura acost. 2m				
197,040	E	CBUQ	X																	0	0	0	0	0	CBUQ	Bom	0					
197,080	D	CBUQ	X																	0	0	0	0	0	CBUQ	Bom	0					
197,120	E	CBUQ	X																	0	0	0	0	0	CBUQ	Bom	0					
197,160	D	CBUQ	X																	0	0	0	0	0	CBUQ	Bom	0					
197,200	E	CBUQ	X																	0	0	0	0	0	CBUQ	Bom	0					
197,240	D	CBUQ	X																	0	0	0	0	0	CBUQ	Bom	0					
197,280	E	CBUQ	X																	0	0	0	0	0	CBUQ	Bom	0					
197,320	D	CBUQ	X																	0	0	0	0	0	CBUQ	Bom	0					
197,360	E	CBUQ	X																	0	0	0	0	0	CBUQ	Bom	0					
197,400	D	CBUQ	X																	0	0	0	0	0	CBUQ	Bom	0					
197,440	E	CBUQ	X																	0	0	0	0	0	CBUQ	Bom	0					
197,480	D	CBUQ				X														0	0	3	0	0	CBUQ	Bom	0					
197,520	E	CBUQ	X																	0	0	0	0	0	CBUQ	Bom	0					
197,560	D	CBUQ		X																0	0	15	0	0	CBUQ	Bom	0					
197,600	E	CBUQ	X																	0	0	0	0	0	CBUQ	Bom	0					
197,640	D	CBUQ	X																	0	0	0	0	0	CBUQ	Bom	0					
197,680	E	CBUQ	X																	0	0	0	0	0	CBUQ	Bom	0					
197,720	D	CBUQ	X																	0	0	0	0	0	CBUQ	Bom	0					
197,760	E	CBUQ		X																0	0	0	0	0	CBUQ	Bom	0					
197,800	D	CBUQ			X	X														0	0	0	0	0	CBUQ	Bom	0					
197,840	E	CBUQ	X																	0	0	10	0	0	CBUQ	Bom	0					
197,880	D	CBUQ			X	X														0	0	10	0	0	CBUQ	Bom	0					
197,920	E	CBUQ	X																	0	0	0	0	0	CBUQ	Bom	0					
197,960	D	CBUQ	X																	0	0	10	0	0	CBUQ	Bom	0					

INVENTÁRIO DO ESTADO DA SUPERFÍCIE DO PAVIMENTO																											DNIT-PRO 06												
RODOVIA: BR-116 (MG)																		SEGMENTO: 0,000 ao 817,000									DATA: 03/2007												
TRECHO: Div. BA/MG - Div. MG/RJ																		AVALIADOR: Gerson									PISTA: Simples									FOLHA:			
km	Faixa	Pista Tipo Rev.	OK	FC-1			FC-2		FC-3		AF	O	P	EX	D	R	ALC	ATC	DG	Flecha		% de Área			ACOSTAMENTO														
				FI	TTC	TLC	J	TB	JE	E										TRI	TRE	FC-1	FC-2	FC-3	Tipo	Estado	Deg	OBS.											
				(1)	(1)	(1)	(2)	(2)	(3)	(3)										(4)	(5)	(5)	(6)	(7)	(8)					cm									
198,000	E	CBUQ					X													0	0	0	15	0	CBUQ	Bom	0	largura acost. 2m											
198,040	D	CBUQ					X						X							0	0	0	20	0	CBUQ	Bom	0												
198,080	E	CBUQ	X																	0	0	0	0	0	CBUQ	Bom	0												
198,120	D	CBUQ			X	X														0	0	5	0	0	CBUQ	Bom	0												
198,160	E	CBUQ	X																	0	0	0	0	0	CBUQ	Bom	0												
198,200	D	CBUQ					X													0	0	0	10	0	CBUQ	Bom	0												
198,240	E	CBUQ	X																	0	0	0	0	0	CBUQ	Bom	0												
198,280	D	CBUQ	X																	0	0	0	0	0	CBUQ	Bom	0	largura acost. 2,5m											
198,320	E	CBUQ	X																	0	0	0	0	0	CBUQ	Bom	0												
198,360	D	CBUQ	X																	0	0	0	0	0	CBUQ	Bom	0												
198,400	E	CBUQ	X																	0	0	0	0	0	CBUQ	Bom	0												
198,440	D	CBUQ	X																	0	0	0	0	0	CBUQ	Bom	0												
198,480	E	CBUQ	X																	0	0	0	0	0	CBUQ	Bom	0												
198,520	D	CBUQ	X																	0	0	0	0	0	CBUQ	Bom	0												
198,560	E	CBUQ	X																	0	0	0	0	0	CBUQ	Bom	0												
198,600	D	CBUQ	X																	0	0	0	0	0	CBUQ	Bom	0												
198,640	E	CBUQ					X													0	0	0	10	0	CBUQ	Bom	0												
198,680	D	CBUQ			X	X														0	0	5	0	0	CBUQ	Bom	0												
198,720	E	CBUQ	X																	0	0	0	0	0	CBUQ	Bom	0												
198,760	D	CBUQ					X													0	0	0	3	0	CBUQ	Bom	0												
198,800	E	CBUQ	X																	0	0	0	0	0	CBUQ	Bom	0												
198,840	D	CBUQ					X													0	0	0	30	0	CBUQ	Bom	0												
198,880	E	CBUQ	X																	0	0	0	0	0	CBUQ	Bom	0												
198,920	D	CBUQ	X																	0	0	0	0	0	CBUQ	Bom	0												
198,960	E	CBUQ	X																	0	0	0	0	0	CBUQ	Bom	0												
199,000	D	CBUQ		X																0	0	30	0	0	CBUQ	Bom	0	largura acost. 2,5m											
199,040	E	CBUQ	X																	0	0	0	0	0	CBUQ	Bom	0												
199,080	D	CBUQ	X																	0	0	0	0	0	CBUQ	Bom	0												
199,120	E	CBUQ	X																	0	0	0	0	0	CBUQ	Bom	0												
199,160	D	CBUQ	X																	0	0	0	0	0	CBUQ	Bom	0												
199,200	E	CBUQ	X																	0	0	0	0	0	CBUQ	Bom	0												
199,240	D	CBUQ	X																	0	0	0	0	0	CBUQ	Bom	0												
199,280	E	CBUQ	X																	0	0	0	0	0	CBUQ	Bom	0												

INVENTÁRIO DO ESTADO DA SUPERFÍCIE DO PAVIMENTO																									DNIT-PRO 06				
RODOVIA: BR-116 (MG)										SEGMENTO: 0,000 ao 817,000										DATA: 03/2007									
TRECHO: Div. BA/MG - Div. MG/RJ										AVALIADOR: Gerson										PISTA: Simples					FOLHA:				
km	Faixa	Pista Tipo Rev.	OK	FC-1			FC-2		FC-3		AF	O	P	EX	D	R	ALC	ATC	DG	Flecha		% de Área			ACOSTAMENTO				
				FI	TTC	TLC	J	TB	JE	E										TRI	TRE	FC-1	FC-2	FC-3	Tipo	Estado	Deg	OBS.	
				(1)	(1)	(1)	(2)	(2)	(3)	(3)										(4)	(5)	(5)	(6)	(7)	(8)				
199,320	D	CBUQ	X																	0	0	0	0	0	CBUQ	Bom	0		
199,360	E	CBUQ	X																	0	0	0	0	0	CBUQ	Bom	0		
199,400	D	CBUQ			X	X														0	0	20	0	0	CBUQ	Bom	0		
199,440	E	CBUQ	X																	0	0	0	0	0	CBUQ	Bom	0		
199,480	D	CBUQ	X																	0	0	0	0	0	CBUQ	Bom	0		
199,520	E	CBUQ	X																	0	0	0	0	0	CBUQ	Bom	0		
199,560	D	CBUQ											X							0	0	0	0	0	CBUQ	Bom	0		
199,600	E	CBUQ	X																	0	0	0	0	0	CBUQ	Bom	0		
199,640	D	CBUQ											X							0	0	0	0	0	CBUQ	Bom	0		
199,680	E	CBUQ	X																	0	0	0	0	0	CBUQ	Bom	0		
199,720	D	CBUQ					X						X							0	0	0	10	0	CBUQ	Bom	0		
199,760	E	CBUQ	X																	0	0	0	0	0	CBUQ	Bom	0		
199,800	D	CBUQ					X													0	0	0	5	0	CBUQ	Bom	0		
199,840	E	CBUQ	X																	0	0	0	0	0	CBUQ	Bom	0		
199,880	D	CBUQ		X																0	0	10	0	0	CBUQ	Bom	0		
199,920	E	CBUQ	X																	0	0	0	0	0	CBUQ	Bom	4		
199,960	D	CBUQ	X																	0	0	0	0	0	CBUQ	Bom	4		
200,000	E	CBUQ											X							0	0	0	0	0	CBUQ	Bom	4	largura acost. 2m	
200,040	D	CBUQ	X																	0	0	0	0	0	CBUQ	Bom	4	3º faixa esquerda	
200,080	E	CBUQ											X							0	0	0	0	0	CBUQ	Ruim	4		
200,120	D	CBUQ	X																	0	0	0	0	0	CBUQ	Bom	4		
200,160	E	CBUQ											X							0	0	0	0	0	CBUQ	Ruim	4		
200,200	D	CBUQ	X																	0	0	0	0	0	CBUQ	Bom	4		
200,240	E	CBUQ																		0	0	0	0	0	CBUQ	Ruim	4		
200,280	D	CBUQ	X																	0	0	0	0	0	CBUQ	Bom	4		
200,320	E	CBUQ	X																	0	0	0	0	0	CBUQ	Ruim	4		
200,360	D	CBUQ	X																	0	0	0	0	0	CBUQ	Bom	4		
200,400	E	CBUQ	X																	0	0	0	0	0	CBUQ	Ruim	4		
200,440	D	CBUQ	X																	0	0	0	0	0	CBUQ	Bom	4		
200,480	E	CBUQ	X																	0	0	0	0	0	CBUQ	Ruim	4		
200,520	D	CBUQ	X																	0	0	0	0	0	CBUQ	Bom	4		
200,560	E	CBUQ	X																	0	0	0	0	0	CBUQ	Ruim	4		
200,600	D	CBUQ	X																	0	0	0	0	0	CBUQ	Bom	4		

INVENTÁRIO DO ESTADO DA SUPERFÍCIE DO PAVIMENTO																									DNIT-PRO 06				
RODOVIA: BR-116 (MG)										SEGMENTO: 0,000 ao 817,000															DATA: 03/2007				
TRECHO: Div. BA/MG - Div. MG/RJ										AVALIADOR: Gerson										PISTA: Simples					FOLHA:				
km	Faixa	Pista Tipo Rev.	OK	FC-1			FC-2		FC-3		AF	O	P	EX	D	R	ALC	ATC	DG	Flecha mm		% de Área			ACOSTAMENTO				
				FI	TTC	TLC	J	TB	JE	E										TRI	TRE	FC-1	FC-2	FC-3	Tipo	Estado	Deg cm	OBS.	
				(1)	(1)	(1)	(2)	(2)	(3)	(3)										(4)	(5)	(5)	(6)	(7)	(8)				
200,640	E	CBUQ	X																	0	0	0	0	0	CBUQ	Bom	4		
200,680	D	CBUQ	X																	0	0	0	0	0	CBUQ	Ruim	4		
200,720	E	CBUQ	X																	0	0	0	0	0	CBUQ	Bom	4		
200,760	D	CBUQ	X																	0	0	0	0	0	CBUQ	Bom	4		
200,800	E	CBUQ	X																	0	0	0	0	0	CBUQ	Bom	4		
200,840	D	CBUQ	X																	0	0	0	0	0	CBUQ	Bom	4		
200,880	E	CBUQ	X																	0	0	0	0	0	CBUQ	Bom	4		
200,920	D	CBUQ	X																	0	0	0	0	0	CBUQ	Bom	4		
200,960	E	CBUQ	X																	0	0	0	0	0	CBUQ	Bom	4		
201,000	D	CBUQ	X																	0	0	0	0	0	CBUQ	Bom	3	largura acost. 2m	
201,040	E	CBUQ	X																	0	0	0	0	0	CBUQ	Bom	3	3º faxia esquerda	
201,080	D	CBUQ	X																	0	0	0	0	0	CBUQ	Bom	3		
201,120	E	CBUQ	X																	0	0	0	0	0	CBUQ	Bom	3		
201,160	D	CBUQ	X																	0	0	0	0	0	CBUQ	Bom	3		
201,200	E	CBUQ	X																	0	0	0	0	0	CBUQ	Bom	3		
201,240	D	CBUQ	X																	0	0	0	0	0	CBUQ	Bom	3		
201,280	E	CBUQ	X																	0	0	0	0	0	CBUQ	Bom	3		
201,320	D	CBUQ	X																	0	0	0	0	0	CBUQ	Bom	3		
201,360	E	CBUQ	X																	0	0	0	0	0	CBUQ	Bom	3		
201,400	D	CBUQ					X													0	0	0	80	0	CBUQ	Bom	3		
201,440	E	CBUQ					X													0	0	0	15	0	CBUQ	Bom	3		
201,480	D	CBUQ	X																	0	0	0	0	0	CBUQ	Bom	3		
201,520	E	CBUQ					X													0	0	0	30	0	CBUQ	Bom	3		
201,560	D	CBUQ	X																	0	0	0	0	0	CBUQ	Bom	3		
201,600	E	CBUQ					X													0	0	0	10	0	CBUQ	Bom	3		
201,640	D	CBUQ	X																	0	0	0	0	0	CBUQ	Bom	3		
201,680	E	CBUQ	X																	0	0	0	0	0	CBUQ	Bom	3		
201,720	D	CBUQ			X	X														0	0	15	0	0	CBUQ	Bom	3		
201,760	E	CBUQ			X	X														0	0	10	0	0	CBUQ	Bom	3		
201,800	D	CBUQ					X													0	0	0	30	0	CBUQ	Bom	3		
201,840	E	CBUQ	X																	0	0	0	0	0	CBUQ	Bom	3	largura acost. 2m	
201,880	D	CBUQ	X																	0	0	0	0	0	CBUQ	Bom	3		
201,920	E	CBUQ	X																	0	0	0	0	0	CBUQ	Bom	3		

INVENTÁRIO DO ESTADO DA SUPERFICIE DO PAVIMENTO																											DNIT-PRO 06							
RODOVIA: BR-116 (MG)																	SEGMENTO: 0,000 ao 817,000										DATA: 03/2007							
TRECHO: Div. BA/MG - Div. MG/RJ																	AVALIADOR: Gerson										PISTA: Simples				FOLHA:			
km	Faixa	Pista Tipo Rev.	OK	FC-1			FC-2		FC-3		AF	O	P	EX	D	R	ALC	ATC	DG	Flecha		% de Área			ACOSTAMENTO									
				FI	TTC	TLC	J	TB	JE	E										TRI	TRE	FC-1	FC-2	FC-3	Tipo	Estado	Deg cm	OBS.						
				(1)	(1)	(1)	(2)	(2)	(3)	(3)																								
201,960	D	CBUQ	X																	0	0	0	0	0	CBUQ	Bom	3							
202,000	E	CBUQ	X																	0	0	0	0	0	CBUQ	Bom	3	largura acost. 2m						
202,200	E	CBUQ												X						3	4		0	0	CBUQ	Bom	4							
202,220	D	CBUQ												X						1	3		0	0	CBUQ	Bom	4							
202,240	E	CBUQ												X						2	3		0	0	CBUQ	Bom	4							
202,260	D	CBUQ												X						1	2		0	0	CBUQ	Bom	4							
202,280	E	CBUQ												X						2	3		0	0	CBUQ	Bom	4							
202,300	D	CBUQ												X						0	1		0	0	CBUQ	Bom	4							
202,320	E	CBUQ												X						2	1		0	0	CBUQ	Bom	4							
202,340	D	CBUQ												X						2	3		0	0	CBUQ	Bom	4							
202,360	E	CBUQ												X						2	4		0	0	CBUQ	Bom	4							
202,380	D	CBUQ												X						0	2		0	0	CBUQ	Bom	4							
202,400	E	CBUQ												X						1	2		0	0	CBUQ	Bom	4							
202,420	D	CBUQ												X						2	3		0	0	CBUQ	Bom	4							
202,440	E	CBUQ												X						2	2		0	0	CBUQ	Bom	4							
202,460	D	CBUQ												X						0	1		0	0	CBUQ	Bom	4							
202,480	E	CBUQ												X						1	2		0	0	CBUQ	Bom	4							
202,500	D	CBUQ												X						0	0		0	0	CBUQ	Bom	4							
202,520	E	CBUQ												X						3	4		0	0	CBUQ	Bom	4							
202,540	D	CBUQ					X							X						2	6		0	0	CBUQ	Bom	4							
202,560	E	CBUQ												X						2	3		0	0	CBUQ	Bom	4							
202,580	D	CBUQ												X						2	2		0	0	CBUQ	Bom	4							
202,600	E	CBUQ												X						2	2		0	0	CBUQ	Bom	4							
202,620	D	CBUQ												X						0	1		0	0	CBUQ	Bom	4							
202,640	E	CBUQ												X						0	3		0	0	CBUQ	Bom	4							
202,660	D	CBUQ												X						1	2		0	0	CBUQ	Bom	4							
202,680	E	CBUQ			X									X						1	2		0	0	CBUQ	Bom	4							
202,700	D	CBUQ												X						2	3		0	0	CBUQ	Bom	4							
202,720	E	CBUQ		X										X						2	3		0	0	CBUQ	Bom	4							
202,740	D	CBUQ												X						0	2		0	0	CBUQ	Bom	4							
202,760	E	CBUQ												X						0	3		0	0	CBUQ	Bom	4							
202,780	D	CBUQ			X									X						0	3		0	0	CBUQ	Bom	4							
202,800	E	CBUQ												X						0	3		0	0	CBUQ	Bom	4							

INVENTÁRIO DO ESTADO DA SUPERFICIE DO PAVIMENTO																									DNIT-PRO 06			
RODOVIA: BR-116 (MG)												SEGMENTO: 0,000 ao 817,000													DATA: 03/2007			
TRECHO: Div. BA/MG - Div. MG/RJ												AVALIADOR: Gerson										PISTA: Simples			FOLHA:			
km	Faixa	Pista Tipo Rev.	OK	FC-1			FC-2		FC-3		AF	O	P	EX	D	R	ALC	ATC	DG	Flecha		% de Área			ACOSTAMENTO			
				FI	TTC	TLC	J	TB	JE	E										TRI	TRE	FC-1	FC-2	FC-3	Tipo	Estado	Deg cm	OBS.
				(1)	(1)	(1)	(2)	(2)	(3)	(3)																		
202,820	D	CBUQ												X						2	4		0	0	CBUQ	Bom	4	
202,840	E	CBUQ												X						2	2		0	0	CBUQ	Bom	4	
202,860	D	CBUQ				X								X						2	3		0	0	CBUQ	Bom	4	
202,880	E	CBUQ												X						2	2		0	0	CBUQ	Bom	4	
202,900	D	CBUQ												X						2	3		0	0	CBUQ	Bom	4	
202,920	E	CBUQ												X						2	2		0	0	CBUQ	Bom	4	
202,940	D	CBUQ					X							X						3	6		50	0	CBUQ	Bom	4	
202,960	E	CBUQ		X										X						3	4		0	0	CBUQ	Bom	4	
202,980	D	CBUQ					X							X						6	8		80	0	CBUQ	Bom	4	
203,000	E	CBUQ					X							X						2	3		20	0	CBUQ	Bom	4	
203,020	D	CBUQ												X						0	2		0	0	CBUQ	Bom	4	
203,040	E	CBUQ												X						2	1		0	0	CBUQ	Bom	4	
203,060	D	CBUQ												X						0	2		0	0	CBUQ	Bom	4	
203,080	E	CBUQ					X							X						2	3		30	0	CBUQ	Bom	4	
203,100	D	CBUQ					X							X						2	3		40	0	CBUQ	Bom	4	
203,120	E	CBUQ					X							X						2	3		10	0	CBUQ	Bom	4	
203,140	D	CBUQ					X							X						2	4		50	0	CBUQ	Bom	4	
203,160	E	CBUQ					X							X						2	3		20	0	CBUQ	Bom	4	
203,180	D	CBUQ					X							X						2	4		20	0	CBUQ	Bom	4	
203,200	E	CBUQ			X									X						2	3		0	0	CBUQ	Bom	4	
203,220	D	CBUQ					X							X						2	4		30	0	CBUQ	Bom	4	
203,240	E	CBUQ												X						2	3		0	0	CBUQ	Bom	4	
203,260	D	CBUQ		X										X						2	3		0	0	CBUQ	Bom	4	
203,280	E	CBUQ		X										X						3	3		0	0	CBUQ	Bom	4	
203,300	D	CBUQ					X							X						2	3		30	0	CBUQ	Bom	4	
203,320	E	CBUQ		X										X						0	0		0	0	CBUQ	Bom	4	
203,340	D	CBUQ					X							X						4	6		60	0	CBUQ	Bom	4	
203,360	E	CBUQ												X						0	0		0	0	CBUQ	Bom	4	
203,380	D	CBUQ		X										X						2	3		0	0	CBUQ	Bom	4	
203,400	E	CBUQ												X						0	0		0	0	CBUQ	Bom	4	
203,420	D	CBUQ		X										X						3	4		0	0	CBUQ	Bom	4	
203,440	E	CBUQ												X						2	2		0	0	CBUQ	Bom	4	
203,460	D	CBUQ					X							X						2	8		30	0	CBUQ	Bom	4	

INVENTÁRIO DO ESTADO DA SUPERFÍCIE DO PAVIMENTO																											DNIT-PRO 06		
RODOVIA: BR-116 (MG)												SEGMENTO: 0,000 ao 817,000												DATA: 03/2007					
TRECHO: Div. BA/MG - Div. MG/RJ												AVALIADOR: Gerson												PISTA: Simples			FOLHA:		
km	Faixa	Pista Tipo Rev.	OK	FC-1			FC-2		FC-3		AF	O	P	EX	D	R	ALC	ATC	DG	Flecha		% de Área			ACOSTAMENTO				
				FI	TTC	TLC	J	TB	JE	E										TRI	TRE	FC-1	FC-2	FC-3	Tipo	Estado	Deg cm	OBS.	
				(1)	(1)	(1)	(2)	(2)	(3)	(3)																			
203,480	E	CBUQ												X						2	2		0	0	CBUQ	Bom	4		
203,500	D	CBUQ		X										X						4	5		0	0	CBUQ	Bom	4		
203,520	E	CBUQ		X										X						2	4		0	0	CBUQ	Bom	4		
203,540	D	CBUQ					X							X						4	6		60	0	CBUQ	Bom	4		
203,560	E	CBUQ												X						2	3		0	0	CBUQ	Bom	4		
203,580	D	CBUQ					X							X						4	6		60	0	CBUQ	Bom	4		
203,600	E	CBUQ												X						2	2		0	0	CBUQ	Bom	4		
203,620	D	CBUQ					X							X						3	8		40	0	CBUQ	Bom	4		
203,640	E	CBUQ												X						2	2		0	0	CBUQ	Bom	4		
203,660	D	CBUQ												X						0	0		0	0	CBUQ	Bom	4		
203,680	E	CBUQ												X						2	1		0	0	CBUQ	Bom	4		
203,700	D	CBUQ					X							X						3	8		40	0	CBUQ	Bom	4		
203,720	E	CBUQ												X						2	3		0	0	CBUQ	Bom	4		
203,740	D	CBUQ					X						X	X						2	8		50	0	CBUQ	Bom	4		
203,760	E	CBUQ												X						2	3		0	0	CBUQ	Bom	4		
203,780	D	CBUQ												X						1	2		0	0	CBUQ	Bom	4		
203,800	E	CBUQ												X						0	0		0	0	CBUQ	Bom	4		
203,820	D	CBUQ												X						0	0		0	0	CBUQ	Bom	4		
203,840	E	CBUQ												X						0	0		0	0	CBUQ	Bom	4		
203,860	D	CBUQ												X						0	0		0	0	CBUQ	Bom	4		
203,880	E	CBUQ												X						0	0		0	0	CBUQ	Bom	4		
203,900	D	CBUQ		X										X						0	0		0	0	CBUQ	Bom	4		
203,920	E	CBUQ												X						0	0		0	0	CBUQ	Bom	4		
203,940	D	CBUQ		X										X						0	0		0	0	CBUQ	Bom	4		
203,960	E	CBUQ												X						0	0		0	0	CBUQ	Bom	4		
203,980	D	CBUQ				X								X						0	0		0	0	CBUQ	Bom	4		
204,000	E	CBUQ												X						0	0		0	0	CBUQ	Bom	4		
204,020	D	CBUQ												X						0	0		0	0	CBUQ	Bom	4		
204,040	E	CBUQ												X						0	0		0	0	CBUQ	Bom	4		
204,060	D	CBUQ		X										X						0	0		0	0	CBUQ	Bom	4		
204,080	E	CBUQ												X						0	0		0	0	CBUQ	Bom	4		
204,100	D	CBUQ												X						0	0		0	0	CBUQ	Bom	4		
204,120	E	CBUQ												X						0	0		0	0	CBUQ	Bom	4		

INVENTÁRIO DO ESTADO DA SUPERFICIE DO PAVIMENTO																											DNIT-PRO 06							
RODOVIA: BR-116 (MG)																	SEGMENTO: 0,000 ao 817,000										DATA: 03/2007							
TRECHO: Div. BA/MG - Div. MG/RJ																	AVALIADOR: Gerson										PISTA: Simples				FOLHA:			
km	Faixa	Pista Tipo Rev.	OK	FC-1			FC-2		FC-3		AF	O	P	EX	D	R	ALC	ATC	DG	Flecha		% de Área			ACOSTAMENTO									
				FI	TTC	TLC	J	TB	JE	E										TRI	TRE	FC-1	FC-2	FC-3	Tipo	Estado	Deg cm	OBS.						
				(1)	(1)	(1)	(2)	(2)	(3)	(3)										(4)	(5)	(5)	(6)	(7)					(8)					
204,140	D	CBUQ					X								X					2	4		30	0	CBUQ	Bom	4							
204,160	E	CBUQ													X					0	0		0	0	CBUQ	Bom	4							
204,180	D	CBUQ					X								X					0	0		40	0	CBUQ	Bom	4							
204,200	E	CBUQ					X								X					0	0		30	0	CBUQ	Bom	4							
204,220	D	CBUQ					X				X				X		X			0	15		30	0	CBUQ	Bom	4							
204,240	E	CBUQ													X					0	0		0	0	CBUQ	Bom	4							
204,260	D	CBUQ					X								X		X			0	14		30	0	CBUQ	Bom	4							
204,280	E	CBUQ													X					0	0		0	0	CBUQ	Bom	4							
204,300	D	CBUQ					X								X					0	0		40	0	CBUQ	Bom	4							
204,320	E	CBUQ													X					0	0		0	0	CBUQ	Bom	4							
204,340	D	CBUQ					X								X					0	0		20	0	CBUQ	Bom	4							
204,360	E	CBUQ													X					0	0		0	0	CBUQ	Bom	4							
204,380	D	CBUQ													X					0	0		0	0	CBUQ	Bom	4							
204,400	E	CBUQ													X					0	0		0	0	CBUQ	Bom	4							
204,420	D	CBUQ		X											X					0	0		0	0	CBUQ	Bom	4							
204,440	E	CBUQ													X					0	0		0	0	CBUQ	Bom	4							
204,460	D	CBUQ		X											X					0	0		0	0	CBUQ	Bom	4							
204,480	E	CBUQ													X					0	0		0	0	CBUQ	Bom	4							
204,500	D	CBUQ													X					0	0		0	0	CBUQ	Bom	4							
204,520	E	CBUQ													X					0	0		0	0	CBUQ	Bom	4							
204,540	D	CBUQ		X											X					0	0		0	0	CBUQ	Bom	4							
204,560	E	CBUQ		X											X					0	0		0	0	CBUQ	Bom	4							
204,580	D	CBUQ		X											X					0	0		0	0	CBUQ	Bom	4							
204,600	E	CBUQ					X								X					0	0		100	0	CBUQ	Bom	4							
204,620	D	CBUQ					X								X					2	3		80	0	CBUQ	Bom	4							
204,640	E	CBUQ					X								X					0	0		40	0	CBUQ	Bom	4							
204,660	D	CBUQ		X											X					0	0		0	0	CBUQ	Bom	4							
204,680	E	CBUQ					X								X					0	0		30	0	CBUQ	Bom	4							
204,700	D	CBUQ		X											X					0	2		0	0	CBUQ	Bom	4							
204,720	E	CBUQ					X								X					0	0		40	0	CBUQ	Bom	4							
204,740	D	CBUQ					X								X					2	3		40	0	CBUQ	Bom	4							
204,760	E	CBUQ					X								X					0	0		10	0	CBUQ	Bom	4							
204,780	D	CBUQ					X								X					2	4		40	0	CBUQ	Bom	4							

INVENTÁRIO DO ESTADO DA SUPERFICIE DO PAVIMENTO																									DNIT-PRO 06			
RODOVIA: BR-116 (MG)												SEGMENTO: 0,000 ao 817,000													DATA: 03/2007			
TRECHO: Div. BA/MG - Div. MG/RJ												AVALIADOR: Gerson										PISTA: Simples			FOLHA:			
km	Faixa	Pista Tipo Rev.	OK	FC-1			FC-2		FC-3		AF	O	P	EX	D	R	ALC	ATC	DG	Flecha mm		% de Área			ACOSTAMENTO			
				FI	TTC	TLC	J	TB	JE	E										TRI	TRE	FC-1	FC-2	FC-3	Tipo	Estado	Deg cm	OBS.
				(1)	(1)	(1)	(2)	(2)	(3)	(3)										(4)	(5)	(5)	(6)	(7)				
204,800	E	CBUQ												X						0	0		0	0	CBUQ	Bom	4	
204,820	D	CBUQ		X										X						0	0		0	0	CBUQ	Bom	4	
204,840	E	CBUQ												X						0	0		0	0	CBUQ	Bom	4	
204,860	D	CBUQ		X										X						0	0		0	0	CBUQ	Bom	4	
204,880	E	CBUQ												X						0	0		0	0	CBUQ	Bom	4	
204,900	D	CBUQ		X										X						0	0		0	0	CBUQ	Bom	4	
204,920	E	CBUQ												X						0	0		0	0	CBUQ	Bom	4	
204,940	D	CBUQ												X						0	0		0	0	CBUQ	Bom	4	
204,960	E	CBUQ												X						0	0		0	0	CBUQ	Bom	4	
204,980	D	CBUQ					X							X						0	0		30	0	CBUQ	Bom	4	
205,000	E	CBUQ												X						0	0		0	0	CBUQ	Bom	4	
205,020	D	CBUQ												X						0	0		0	0	CBUQ	Bom	4	
205,040	E	CBUQ												X						0	0		0	0	CBUQ	Bom	4	
205,060	D	CBUQ												X						0	0		0	0	CBUQ	Bom	4	
205,080	E	CBUQ												X						0	0		0	0	CBUQ	Bom	4	
205,100	D	CBUQ												X						0	0		0	0	CBUQ	Bom	4	
205,120	E	CBUQ		X										X						0	0		0	0	CBUQ	Bom	4	
205,140	D	CBUQ												X						0	0		0	0	CBUQ	Bom	4	
205,160	E	CBUQ		X										X						0	0		0	0	CBUQ	Bom	4	
205,180	D	CBUQ												X						0	0		0	0	CBUQ	Bom	4	
205,200	E	CBUQ			X									X						0	0		0	0	CBUQ	Bom	4	
205,220	D	CBUQ												X						0	0		0	0	CBUQ	Bom	4	
205,240	E	CBUQ												X						0	0		0	0	CBUQ	Bom	4	
205,260	D	CBUQ					X							X						0	0		30	0	CBUQ	Bom	4	
205,280	E	CBUQ												X						0	0		0	0	CBUQ	Bom	4	
205,300	D	CBUQ					X							X						0	0		10	0	CBUQ	Bom	4	
205,320	E	CBUQ		X										X						0	0		0	0	CBUQ	Bom	4	
205,340	D	CBUQ												X						0	0		0	0	CBUQ	Bom	4	
205,360	E	CBUQ												X						0	0		0	0	CBUQ	Bom	4	
205,380	D	CBUQ		X										X						0	0		0	0	CBUQ	Bom	4	
205,400	E	CBUQ												X						0	0		0	0	CBUQ	Bom	4	
205,420	D	CBUQ												X						0	0		0	0	CBUQ	Bom	4	
205,440	E	CBUQ												X						0	0		0	0	CBUQ	Bom	4	

INVENTÁRIO DO ESTADO DA SUPERFICIE DO PAVIMENTO																											DNIT-PRO 06	
RODOVIA: BR-116 (MG)										SEGMENTO: 0,000 ao 817,000															DATA: 03/2007			
TRECHO: Div. BA/MG - Div. MG/RJ										AVALIADOR: Gerson										PISTA: Simples							FOLHA:	
km	Faixa	Pista Tipo Rev.	OK	FC-1			FC-2		FC-3		AF	O	P	EX	D	R	ALC	ATC	DG	Flecha		% de Área			ACOSTAMENTO			
				FI	TTC	TLC	J	TB	JE	E										TRI	TRE	FC-1	FC-2	FC-3	Tipo	Estado	Deg cm	OBS.
				(1)	(1)	(1)	(2)	(2)	(3)	(3)																		
205,460	D	CBUQ												X						0	0		0	0	CBUQ	Bom	4	
205,480	E	CBUQ		X										X						0	0		0	0	CBUQ	Bom	4	
205,500	D	CBUQ					X							X						2	3		20	0	CBUQ	Bom	4	
205,520	E	CBUQ												X						0	0		0	0	CBUQ	Bom	4	
205,540	D	CBUQ												X						2	6		0	0	CBUQ	Bom	4	
205,560	E	CBUQ												X						0	0		0	0	CBUQ	Bom	4	
205,580	D	CBUQ					X							X						2	2		5	0	CBUQ	Bom	4	
205,600	E	CBUQ												X						0	0		0	0	CBUQ	Bom	4	
205,620	D	CBUQ												X						0	0		0	0	CBUQ	Bom	4	
205,640	E	CBUQ												X						0	0		0	0	CBUQ	Bom	4	
205,660	D	CBUQ												X						0	0		0	0	CBUQ	Bom	4	
205,680	E	CBUQ												X						0	0		0	0	CBUQ	Bom	4	
205,700	D	CBUQ					X							X						2	4		40	0	CBUQ	Bom	4	
205,720	E	CBUQ												X						0	0		0	0	CBUQ	Bom	4	
205,740	D	CBUQ												X						0	0		0	0	CBUQ	Bom	4	
205,760	E	CBUQ												X						0	0		0	0	CBUQ	Bom	4	
205,780	D	CBUQ												X						0	0		0	0	CBUQ	Bom	4	
205,800	E	CBUQ												X						0	0		0	0	CBUQ	Bom	4	
205,820	D	CBUQ					X							X						0	0		30	0	CBUQ	Bom	4	
205,840	E	CBUQ												X						0	0		0	0	CBUQ	Bom	4	
205,860	D	CBUQ												X						0	0		0	0	CBUQ	Bom	4	
205,880	E	CBUQ												X						0	0		0	0	CBUQ	Bom	4	
205,900	D	CBUQ												X						0	0		0	0	CBUQ	Bom	4	
205,920	E	CBUQ												X						0	0		0	0	CBUQ	Bom	4	
205,940	D	CBUQ												X						0	0		0	0	CBUQ	Bom	4	
205,960	E	CBUQ												X						0	0		0	0	CBUQ	Bom	4	
205,980	D	CBUQ												X						0	0		0	0	CBUQ	Bom	4	
206,000	E	CBUQ												X						0	0		0	0	CBUQ	Bom	4	
206,020	D	CBUQ												X						0	0		0	0	CBUQ	Bom	4	
206,040	E	CBUQ												X						0	0		0	0	CBUQ	Bom	4	
206,060	D	CBUQ												X						0	0		0	0	CBUQ	Bom	4	
206,080	E	CBUQ												X						0	0		0	0	CBUQ	Bom	4	
206,100	D	CBUQ												X						0	0		0	0	CBUQ	Bom	4	

INVENTÁRIO DO ESTADO DA SUPERFICIE DO PAVIMENTO																											DNIT-PRO 06					
RODOVIA: BR-116 (MG)																	SEGMENTO: 0,000 ao 817,000										DATA: 03/2007					
TRECHO: Div. BA/MG - Div. MG/RJ																	AVALIADOR: Gerson										PISTA: Simples			FOLHA:		
km	Faixa	Pista Tipo Rev.	OK	FC-1			FC-2		FC-3		AF	O	P	EX	D	R	ALC	ATC	DG	Flecha		% de Área			ACOSTAMENTO							
				FI	TTC	TLC	J	TB	JE	E										TRI	TRE	FC-1	FC-2	FC-3	Tipo	Estado	Deg cm	OBS.				
				(1)	(1)	(1)	(2)	(2)	(3)	(3)										(4)	(5)	(5)	(6)	(7)					(8)			
206,120	E	CBUQ												X						0	0		0	0	CBUQ	Bom	4					
206,140	D	CBUQ												X						0	0		0	0	CBUQ	Bom	4					
206,160	E	CBUQ												X						0	0		0	0	CBUQ	Bom	4					
206,180	D	CBUQ												X						0	0		0	0	CBUQ	Bom	4					
206,200	E	CBUQ					X							X						6	8		80	0	CBUQ	Bom	4					
206,220	D	CBUQ					X							X						0	0		30	0	CBUQ	Bom	4					
206,240	E	CBUQ					X							X						8	9		60	0	CBUQ	Bom	4					
206,260	D	CBUQ					X							X						4	8		100	0	CBUQ	Bom	4					
206,280	E	CBUQ							X					X						9	10		0	100	CBUQ	Bom	4					
206,300	D	CBUQ					X							X						4	8		100	0	CBUQ	Bom	4					
206,320	E	CBUQ							X				X	X						8	9		0	100	CBUQ	Bom	4					
206,340	D	CBUQ							X				X	X						6	8		0	80	CBUQ	Bom	4					
206,360	E	CBUQ					X							X						8	9		100	0	CBUQ	Bom	4					
206,380	D	CBUQ					X							X						8	9		100	0	CBUQ	Bom	4					
206,400	E	CBUQ					X							X						9	10		30	0	CBUQ	Bom	4					
206,420	D	CBUQ					X							X						2	8		30	0	CBUQ	Bom	4					
206,440	E	CBUQ					X							X						12	11		30	0	CBUQ	Bom	4					
206,460	D	CBUQ					X							X						8	12		100	0	CBUQ	Bom	4					
206,480	E	CBUQ					X							X						6	8		30	0	CBUQ	Bom	4					
206,500	D	CBUQ					X							X						3	4		20	0	CBUQ	Bom	4					
206,520	E	CBUQ												X						0	0		0	0	CBUQ	Bom	4					
206,540	D	CBUQ												X						0	0		0	0	CBUQ	Bom	4					
206,560	E	CBUQ												X						0	0		0	0	CBUQ	Bom	4					
206,580	D	CBUQ												X						0	0		0	0	CBUQ	Bom	4					
206,600	E	CBUQ							X			X		X						0	0		0	100	CBUQ	Bom	4					
206,620	D	CBUQ					X							X						3	4		40	0	CBUQ	Bom	4					
206,640	E	CBUQ							X			X		X	X					0	0		0	100	CBUQ	Bom	4					
206,660	D	CBUQ												X						0	0		0	0	CBUQ	Bom	4					
206,680	E	CBUQ												X						0	0		0	0	CBUQ	Bom	4					
206,700	D	CBUQ					X							X						0	0		10	0	CBUQ	Bom	4					
206,720	E	CBUQ												X						0	0		0	0	CBUQ	Bom	4					
206,740	D	CBUQ												X						2	3		0	0	CBUQ	Bom	4					
206,760	E	CBUQ												X						2	2		0	0	CBUQ	Bom	4					

INVENTÁRIO DO ESTADO DA SUPERFICIE DO PAVIMENTO																									DNIT-PRO 06				
RODOVIA: BR-116 (MG)										SEGMENTO: 0,000 ao 817,000															DATA: 03/2007				
TRECHO: Div. BA/MG - Div. MG/RJ										AVALIADOR: Gerson										PISTA: Simples					FOLHA:				
km	Faixa	Pista Tipo Rev.	OK	FC-1			FC-2		FC-3		AF	O	P	EX	D	R	ALC	ATC	DG	Flecha		% de Área			ACOSTAMENTO				
				FI	TTC	TLC	J	TB	JE	E										TRI	TRE	FC-1	FC-2	FC-3	Tipo	Estado	Deg cm	OBS.	
				(1)	(1)	(1)	(2)	(2)	(3)	(3)										(4)	(5)	(5)	(6)	(7)					(8)
206,780	D	CBUQ												X						0	0		0	0	CBUQ	Bom	4		
206,800	E	CBUQ												X						2	3		0	0	CBUQ	Bom	4		
206,820	D	CBUQ												X						2	3		0	0	CBUQ	Bom	4		
206,840	E	CBUQ												X						0	0		0	0	CBUQ	Bom	4		
206,860	D	CBUQ					X							X						4	5		40	0	CBUQ	Bom	4		
206,880	E	CBUQ												X						2	4		0	0	CBUQ	Bom	4		
206,900	D	CBUQ					X							X						0	0		30	0	CBUQ	Bom	4		
206,920	E	CBUQ					X							X						4	6		40	0	CBUQ	Bom	4		
206,940	D	CBUQ					X							X						2	8		100	0	CBUQ	Bom	4		
206,960	E	CBUQ					X							X						0	0		100	0	CBUQ	Bom	4		
206,980	D	CBUQ					X							X						0	3		100	0	CBUQ	Bom	4		
207,000	E	CBUQ					X							X						6	8		100	0	CBUQ	Bom	4		
207,020	D	CBUQ					X							X						6	12		100	0	CBUQ	Bom	4		
207,040	E	CBUQ					X							X						8	9		100	0	CBUQ	Bom	4		
207,060	D	CBUQ					X							X						8	9		100	0	CBUQ	Bom	4		
207,080	E	CBUQ					X							X						4	6		90	0	CBUQ	Bom	4		
207,100	D	CBUQ					X							X						4	6		40	0	CBUQ	Bom	4		
207,120	E	CBUQ							X					X						4	6		0	60	CBUQ	Bom	4		
207,140	D	CBUQ							X					X						6	8		0	30	CBUQ	Bom	4		
207,160	E	CBUQ							X					X						2	8		0	60	CBUQ	Bom	4		
207,180	D	CBUQ							X					X						9	15		0	100	CBUQ	Bom	4		
207,200	E	CBUQ												X						0	0		0	0	CBUQ	Bom	4		
207,220	D	CBUQ							X					X						2	8		0	50	CBUQ	Bom	4		
207,240	E	CBUQ												X						2	1		0	0	CBUQ	Bom	4		
207,260	D	CBUQ												X						0	0		0	0	CBUQ	Bom	4		
207,280	E	CBUQ												X						0	0		0	0	CBUQ	Bom	4		
207,300	D	CBUQ					X							X						0	0		10	0	CBUQ	Bom	4		
207,320	E	CBUQ												X						0	0		0	0	CBUQ	Bom	4		
207,340	D	CBUQ					X							X						0	0		10	0	CBUQ	Bom	4		
207,360	E	CBUQ												X						2	1		0	0	CBUQ	Bom	4		
207,380	D	CBUQ							X					X						4	8		0	80	CBUQ	Bom	4		
207,400	E	CBUQ												X						6	0		0	0	CBUQ	Bom	4		
207,420	D	CBUQ								X		X		X	X					6	8		0	80	CBUQ	Bom	4		

INVENTÁRIO DO ESTADO DA SUPERFICIE DO PAVIMENTO																											DNIT-PRO 06	
RODOVIA: BR-116 (MG)												SEGMENTO: 0,000 ao 817,000													DATA: 03/2007			
TRECHO: Div. BA/MG - Div. MG/RJ												AVALIADOR: Gerson										PISTA: Simples					FOLHA:	
km	Faixa	Pista Tipo Rev.	OK	FC-1			FC-2		FC-3		AF	O	P	EX	D	R	ALC	ATC	DG	Flecha mm		% de Área			ACOSTAMENTO			
				FI	TTC	TLC	J	TB	JE	E										TRI	TRE	FC-1	FC-2	FC-3	Tipo	Estado	Deg cm	OBS.
				(1)	(1)	(1)	(2)	(2)	(3)	(3)										(4)	(5)	(5)	(6)	(7)	(8)			
207,440	E	CBUQ												X						0	0		0	0	CBUQ	Bom	4	
207,460	D	CBUQ							X				X	X						2	17		0	80	CBUQ	Bom	4	
207,480	E	CBUQ										X		X		X				0	0		0	0	CBUQ	Bom	4	
207,500	D	CBUQ												X						0	0		0	0	CBUQ	Bom	0	
207,520	E	CBUQ												X						0	0		0	0	CBUQ	Bom	0	
207,540	D	CBUQ												X						0	0		0	0	CBUQ	Bom	0	
207,560	E	CBUQ												X						0	0		0	0	CBUQ	Bom	0	
207,580	D	CBUQ												X						0	0		0	0	CBUQ	Bom	0	
207,600	E	CBUQ												X						0	0		0	0	CBUQ	Bom	0	
207,620	D	CBUQ												X						0	0		0	0	CBUQ	Bom	0	
207,640	E	CBUQ												X						0	0		0	0	CBUQ	Bom	0	
207,660	D	CBUQ												X						0	0		0	0	CBUQ	Bom	0	
207,680	E	CBUQ					X							X						0	0		10	0	CBUQ	Bom	0	
207,700	D	CBUQ												X						0	0		0	0	CBUQ	Bom	0	
207,720	E	CBUQ					X							X						0	0		70	0	CBUQ	Bom	0	
207,740	D	CBUQ					X							X						0	0		10	0	CBUQ	Bom	0	
207,760	E	CBUQ												X						0	0		0	0	CBUQ	Bom	0	
207,780	D	CBUQ					X							X						0	0		10	0	CBUQ	Bom	0	
207,800	E	CBUQ												X						0	0		0	0	CBUQ	Bom	0	
207,820	D	CBUQ												X						0	0		0	0	CBUQ	Bom	0	
207,840	E	CBUQ												X						0	0		0	0	CBUQ	Bom	0	
207,860	D	CBUQ												X						0	0		0	0	CBUQ	Bom	0	
207,880	E	CBUQ												X						0	0		0	0	CBUQ	Bom	0	
207,900	D	CBUQ		X										X						0	0		0	0	CBUQ	Bom	0	
207,920	E	CBUQ												X						0	0		0	0	CBUQ	Bom	0	
207,940	D	CBUQ												X						0	0		0	0	CBUQ	Bom	0	
207,960	E	CBUQ												X						0	0		0	0	CBUQ	Bom	0	
207,980	D	CBUQ												X						0	0		0	0	CBUQ	Bom	0	
208,000	E	CBUQ												X						0	0		0	0	CBUQ	Bom	0	
208,020	D	CBUQ												X						0	0		0	0	CBUQ	Bom	0	
208,040	E	CBUQ					X							X						0	0		10	0	CBUQ	Bom	0	
208,060	D	CBUQ												X						0	0		0	0	CBUQ	Bom	0	
208,080	E	CBUQ												X						0	0		0	0	CBUQ	Bom	0	

INVENTÁRIO DO ESTADO DA SUPERFÍCIE DO PAVIMENTO																										DNIT-PRO 06		
RODOVIA: BR-116 (MG)												SEGMENTO: 0,000 ao 817,000												DATA: 03/2007				
TRECHO: Div. BA/MG - Div. MG/RJ												AVALIADOR: Gerson												PISTA: Simples		FOLHA:		
km	Faixa	Pista Tipo Rev.	OK	FC-1			FC-2		FC-3		AF	O	P	EX	D	R	ALC	ATC	DG	Flecha mm		% de Área			ACOSTAMENTO			
				FI	TTC	TLC	J	TB	JE	E										TRI	TRE	FC-1	FC-2	FC-3	Tipo	Estado	Deg cm	OBS.
				(1)	(1)	(1)	(2)	(2)	(3)	(3)										(4)	(5)	(5)	(6)	(7)	(8)			
208,100	D	CBUQ												X						0	0		0	0	CBUQ	Bom	0	
208,120	E	CBUQ												X						0	0		0	0	CBUQ	Bom	0	
208,140	D	CBUQ												X						0	0		0	0	CBUQ	Bom	0	
208,160	E	CBUQ												X						0	0		0	0	CBUQ	Bom	0	
208,180	D	CBUQ												X						0	0		0	0	CBUQ	Bom	0	
208,200	E	CBUQ												X						0	0		0	0	CBUQ	Bom	0	
208,220	D	CBUQ												X						0	0		0	0	CBUQ	Bom	0	
208,240	E	CBUQ												X						0	0		0	0	CBUQ	Bom	0	
208,260	D	CBUQ												X						0	0		0	0	CBUQ	Bom	0	
208,280	E	CBUQ												X						0	0		0	0	CBUQ	Bom	0	
208,300	D	CBUQ												X						0	0		0	0	CBUQ	Bom	0	
208,320	E	CBUQ												X						0	0		0	0	CBUQ	Bom	0	
208,340	D	CBUQ		X										X						0	0		0	0	CBUQ	Bom	0	
208,360	E	CBUQ												X						0	0		0	0	CBUQ	Bom	0	
208,380	D	CBUQ		X										X						0	0		0	0	CBUQ	Bom	0	
208,400	E	CBUQ												X						0	0		0	0	CBUQ	Bom	0	
208,420	D	CBUQ		X										X						0	0		0	0	CBUQ	Bom	0	
208,440	E	CBUQ												X						0	0		0	0	CBUQ	Bom	0	
208,460	D	CBUQ												X						0	0		0	0	CBUQ	Bom	0	
208,480	E	CBUQ												X						0	0		0	0	CBUQ	Bom	0	
208,500	D	CBUQ												X						0	0		0	0	CBUQ	Bom	4	
208,520	E	CBUQ												X						0	0		0	0	CBUQ	Bom	4	
208,540	D	CBUQ												X						0	0		0	0	CBUQ	Bom	4	
208,560	E	CBUQ												X						0	0		0	0	CBUQ	Bom	4	
208,580	D	CBUQ												X						0	0		0	0	CBUQ	Bom	4	
208,600	E	CBUQ												X						0	0		0	0	CBUQ	Bom	4	
208,620	D	CBUQ		X										X						0	0		0	0	CBUQ	Bom	4	
208,640	E	CBUQ												X						0	0		0	0	CBUQ	Bom	4	
208,660	D	CBUQ												X						0	0		0	0	CBUQ	Bom	4	
208,680	E	CBUQ												X						0	0		0	0	CBUQ	Bom	4	
208,700	D	CBUQ												X						0	0		0	0	CBUQ	Bom	4	
208,720	E	CBUQ												X						0	0		0	0	CBUQ	Bom	4	
208,740	D	CBUQ					X							X						0	0		10	0	CBUQ	Bom	4	

INVENTÁRIO DO ESTADO DA SUPERFICIE DO PAVIMENTO																											DNIT-PRO 06		
RODOVIA: BR-116 (MG)												SEGMENTO: 0,000 ao 817,000												DATA: 03/2007					
TRECHO: Div. BA/MG - Div. MG/RJ												AVALIADOR: Gerson												PISTA: Simples			FOLHA:		
km	Faixa	Pista Tipo Rev.	OK	FC-1			FC-2		FC-3		AF	O	P	EX	D	R	ALC	ATC	DG	Flecha		% de Área			ACOSTAMENTO				
				FI	TTC	TLC	J	TB	JE	E										TRI	TRE	FC-1	FC-2	FC-3	Tipo	Estado	Deg	OBS.	
				(1)	(1)	(1)	(2)	(2)	(3)	(3)										(4)	(5)	(5)	(6)	(7)	(8)				
208,760	E	CBUQ												X						0	0		0	0	CBUQ	Bom	4		
208,780	D	CBUQ												X						0	0		0	0	CBUQ	Bom	4		
208,800	E	CBUQ												X						0	0		0	0	CBUQ	Bom	4		
208,820	D	CBUQ												X						0	0		0	0	CBUQ	Bom	4		
208,840	E	CBUQ												X						0	0		0	0	CBUQ	Bom	4		
208,860	D	CBUQ							X					X						0	3		0	20	CBUQ	Bom	4		
208,880	E	CBUQ					X							X						0	0		10	0	CBUQ	Bom	4		
208,900	D	CBUQ												X						0	0		0	0	CBUQ	Bom	4		
208,920	E	CBUQ												X						0	0		0	0	CBUQ	Bom	4		
208,940	D	CBUQ												X						0	0		0	0	CBUQ	Bom	4		
208,960	E	CBUQ												X						0	0		0	0	CBUQ	Bom	4		
208,980	D	CBUQ												X						0	0		0	0	CBUQ	Bom	4		
209,000	E	CBUQ					X						X	X						2	3		30	0	CBUQ	Bom	4		
209,020	D	CBUQ					X						X	X						0	0		80	0	CBUQ	Bom	4		
209,040	E	CBUQ												X						2	3		0	0	CBUQ	Bom	4		
209,060	D	CBUQ												X						0	0		0	0	CBUQ	Bom	4		
209,080	E	CBUQ												X						2	3		0	0	CBUQ	Bom	4		
209,100	D	CBUQ												X						4	5		0	0	CBUQ	Bom	4		
209,120	E	CBUQ												X						0	0		0	0	CBUQ	Bom	4		
209,140	D	CBUQ												X						2	6		0	0	CBUQ	Bom	4		
209,160	E	CBUQ												X						0	0		0	0	CBUQ	Bom	4		
209,180	D	CBUQ					X							X						2	6		20	0	CBUQ	Bom	4		
209,200	E	CBUQ					X				X	X		X						0	6		40	0	CBUQ	Bom	4		
209,220	D	CBUQ					X							X						3	4		10	0	CBUQ	Bom	4		
209,240	E	CBUQ					X							X						4	6		100	0	CBUQ	Bom	4		
209,260	D	CBUQ					X							X						2	6		10	0	CBUQ	Bom	4		
209,280	E	CBUQ												X						0	0		0	0	CBUQ	Bom	4		
209,300	D	CBUQ									X			X						3	6		0	0	CBUQ	Bom	4		
209,320	E	CBUQ					X							X						2	4		10	0	CBUQ	Bom	4		
209,340	D	CBUQ												X						0	0		0	0	CBUQ	Bom	4		
209,360	E	CBUQ					X							X						0	0		10	0	CBUQ	Bom	4		
209,380	D	CBUQ		X										X						2	4		0	0	CBUQ	Bom	4		
209,400	E	CBUQ							X			X	X	X						4	5		0	100	CBUQ	Bom	4		

INVENTÁRIO DO ESTADO DA SUPERFÍCIE DO PAVIMENTO																									DNIT-PRO 06				
RODOVIA: BR-116 (MG)										SEGMENTO: 0,000 ao 817,000															DATA: 03/2007				
TRECHO: Div. BA/MG - Div. MG/RJ										AVALIADOR: Gerson										PISTA: Simples					FOLHA:				
km	Faixa	Pista Tipo Rev.	OK	FC-1			FC-2		FC-3		AF	O	P	EX	D	R	ALC	ATC	DG	Flecha		% de Área			ACOSTAMENTO				
				FI	TTC	TLC	J	TB	JE	E										TRI	TRE	FC-1	FC-2	FC-3	Tipo	Estado	Deg cm	OBS.	
				(1)	(1)	(1)	(2)	(2)	(3)	(3)										(4)	(5)	(5)	(6)	(7)					(8)
209,420	D	CBUQ							X				X		X					3	3		0	80	CBUQ	Bom	4		
209,440	E	CBUQ							X						X					2	2		0	30	CBUQ	Bom	4		
209,460	D	CBUQ							X						X					2	3		0	40	CBUQ	Bom	4		
209,480	E	CBUQ		X											X					0	0		0	0	CBUQ	Bom	4		
209,500	D	CBUQ					X								X					2	2		30	0	CBUQ	Bom	4		
209,520	E	CBUQ					X								X					2	1		30	0	CBUQ	Bom	4		
209,540	D	CBUQ							X			X	X		X					2	4		0	90	CBUQ	Bom	4		
209,560	E	CBUQ							X						X					0	0		0	30	CBUQ	Bom	4		
209,580	D	CBUQ					X								X					2	3		30	0	CBUQ	Bom	4		
209,600	E	CBUQ		X											X					0	0		0	0	CBUQ	Bom	4		
209,620	D	CBUQ					X								X					2	4		100	0	CBUQ	Bom	4		
209,640	E	CBUQ													X					0	0		0	0	CBUQ	Bom	4		
209,660	D	CBUQ	X																	0	0		0	0	CBUQ	Bom	4		
209,680	E	CBUQ		X																0	0		0	0	CBUQ	Bom	4		
209,700	D	CBUQ	X																	0	0		0	0	CBUQ	Bom	4		
209,720	E	CBUQ	X																	0	0		0	0	CBUQ	Bom	4		
209,740	D	CBUQ					X													0	0		10	0	CBUQ	Bom	4		
209,760	E	CBUQ	X																	0	0		0	0	CBUQ	Bom	4		
209,780	D	CBUQ	X																	0	0		0	0	CBUQ	Bom	4		
209,800	E	CBUQ	X																	0	0		0	0	CBUQ	Bom	4		
209,820	D	CBUQ	X																	0	0		0	0	CBUQ	Bom	4		
209,840	E	CBUQ		X																0	0		0	0	CBUQ	Bom	4		
209,860	D	CBUQ					X													0	0		10	0	CBUQ	Bom	4		
209,880	E	CBUQ					X													0	0		10	0	CBUQ	Bom	4		
209,900	D	CBUQ		X																0	0		0	0	CBUQ	Bom	4		
209,920	E	CBUQ													X					0	0		0	0	CBUQ	Bom	4		
209,940	D	CBUQ					X													0	0		10	0	CBUQ	Bom	4		
209,960	E	CBUQ					X								X					0	0		10	0	CBUQ	Bom	4		
209,980	D	CBUQ	X																	0	0		0	0	CBUQ	Bom	4		
210,000	E	CBUQ	X																	0	0		0	0	CBUQ	Bom	4		
210,020	D	CBUQ	X																	0	0		0	0	CBUQ	Bom	4		
210,040	E	CBUQ													X					0	0		0	0	CBUQ	Bom	4		
210,060	D	CBUQ					X													0	0		10	0	CBUQ	Bom	4		

INVENTÁRIO DO ESTADO DA SUPERFÍCIE DO PAVIMENTO																									DNIT-PRO 06			
RODOVIA: BR-116 (MG)												SEGMENTO: 0,000 ao 817,000													DATA: 03/2007			
TRECHO: Div. BA/MG - Div. MG/RJ												AVALIADOR: Gerson										PISTA: Simples			FOLHA:			
km	Faixa	Pista Tipo Rev.	OK	FC-1			FC-2		FC-3		AF	O	P	EX	D	R	ALC	ATC	DG	Flecha mm		% de Área			ACOSTAMENTO			
				FI	TTC	TLC	J	TB	JE	E										TRI	TRE	FC-1	FC-2	FC-3	Tipo	Estado	Deg cm	OBS.
				(1)	(1)	(1)	(2)	(2)	(3)	(3)										(4)	(5)	(5)	(6)	(7)				
210,080	E	CBUQ													X					0	0		0	0	CBUQ	Bom	4	
210,100	D	CBUQ	X																	0	0		0	0	CBUQ	Bom	4	
210,120	E	CBUQ		X											X					0	0		0	0	CBUQ	Bom	4	
210,140	D	CBUQ	X																	0	0		0	0	CBUQ	Bom	4	
210,160	E	CBUQ	X																	0	0		0	0	CBUQ	Bom	4	
210,180	D	CBUQ	X																	0	0		0	0	CBUQ	Bom	4	
210,200	E	CBUQ													X					0	0		0	0	CBUQ	Bom	4	
210,220	D	CBUQ	X																	0	0		0	0	CBUQ	Bom	4	
210,240	E	CBUQ													X					0	0		0	0	CBUQ	Bom	4	
210,260	D	CBUQ													X					0	0		0	0	CBUQ	Bom	4	
210,280	E	CBUQ													X					0	0		0	0	CBUQ	Bom	4	
210,300	D	CBUQ		X																0	0		0	0	CBUQ	Bom	4	
210,320	E	CBUQ													X					0	0		0	0	CBUQ	Bom	4	
210,340	D	CBUQ					X								X					0	0		20	0	CBUQ	Bom	4	
210,360	E	CBUQ													X					0	0		0	0	CBUQ	Bom	4	
210,380	D	CBUQ					X						X							0	0		10	0	CBUQ	Bom	4	
210,400	E	CBUQ			X															0	0		0	0	CBUQ	Bom	4	
210,420	D	CBUQ	X																	0	0		0	0	CBUQ	Bom	4	
210,440	E	CBUQ	X																	0	0		0	0	CBUQ	Bom	4	
210,460	D	CBUQ	X																	0	0		0	0	CBUQ	Bom	4	
210,480	E	CBUQ	X																	0	0		0	0	CBUQ	Bom	4	
210,500	D	CBUQ	X																	0	0		0	0	CBUQ	Bom	4	
210,520	E	CBUQ					X				X		X							0	3		30	0	CBUQ	Bom	4	
210,540	D	CBUQ	X																	0	0		0	0	CBUQ	Bom	4	
210,560	E	CBUQ	X																	0	0		0	0	CBUQ	Bom	4	
210,580	D	CBUQ					X													0	0		10	0	CBUQ	Bom	4	
210,600	E	CBUQ	X																	0	0		0	0	CBUQ	Bom	4	
210,620	D	CBUQ	X																	0	0		0	0	CBUQ	Bom	4	
210,640	E	CBUQ	X																	0	0		0	0	CBUQ	Bom	4	
210,660	D	CBUQ					X													0	0		20	0	CBUQ	Bom	4	
210,680	E	CBUQ					X						X							0	0		30	0	CBUQ	Bom	4	
210,700	D	CBUQ					X					X								0	0		30	0	CBUQ	Bom	4	
210,720	E	CBUQ					X					X								0	0		100	0	CBUQ	Bom	4	

INVENTÁRIO DO ESTADO DA SUPERFÍCIE DO PAVIMENTO																										DNIT-PRO 06					
RODOVIA: BR-116 (MG)													SEGMENTO: 0,000 ao 817,000													DATA: 03/2007					
TRECHO: Div. BA/MG - Div. MG/RJ													AVALIADOR: Gerson													PISTA: Simples			FOLHA:		
km	Faixa	Pista Tipo Rev.	OK	FC-1			FC-2		FC-3		AF	O	P	EX	D	R	ALC	ATC	DG	Flecha		% de Área			ACOSTAMENTO						
				FI	TTC	TLC	J	TB	JE	E										TRI	TRE	FC-1	FC-2	FC-3	Tipo	Estado	Deg cm	OBS.			
				(1)	(1)	(1)	(2)	(2)	(3)	(3)																			(4)	(5)	(5)
210,740	D	CBUQ	X																	0	0		0	0	CBUQ	Bom	4				
210,760	E	CBUQ					X					X								0	0		20	0	CBUQ	Bom	4				
210,780	D	CBUQ	X																	0	0		0	0	CBUQ	Bom	4				
210,800	E	CBUQ		X																0	0		0	0	CBUQ	Bom	4				
210,820	D	CBUQ	X																	0	0		0	0	CBUQ	Bom	4				
210,840	E	CBUQ						X				X	X							0	0		0	0	CBUQ	Bom	4				
210,860	D	CBUQ	X																	0	0		0	10	CBUQ	Bom	4				
210,880	E	CBUQ	X																	0	0		0	0	CBUQ	Bom	4				
210,900	D	CBUQ	X																	0	0		0	0	CBUQ	Bom	4				
210,920	E	CBUQ	X																	0	0		0	0	CBUQ	Bom	4				
210,940	D	CBUQ	X																	0	0		0	0	CBUQ	Bom	4				
210,960	E	CBUQ	X																	0	0		0	0	CBUQ	Bom	4				
210,980	D	CBUQ	X																	0	0		0	0	CBUQ	Bom	4				
211,000	E	CBUQ	X																	0	0		0	0	Sem Acostamento						
211,020	D	CBUQ		X																0	0		0	0	Sem Acostamento						
211,040	E	CBUQ	X																	0	0		0	0	Sem Acostamento						
211,060	D	CBUQ	X																	0	0		0	0	Sem Acostamento						
211,080	E	CBUQ	X																	0	0		0	0	Sem Acostamento						
211,100	D	CBUQ	X																	0	0		0	0	Sem Acostamento						
211,120	E	CBUQ	X																	0	0		0	0	Sem Acostamento						
211,140	D	CBUQ	X																	0	0		0	0	Sem Acostamento						
211,160	E	CBUQ	X																	0	0		0	0	Sem Acostamento						
211,180	D	CBUQ	X																	0	0		0	0	CBUQ	Bom	4				
211,200	E	CBUQ		X																0	0		0	0	CBUQ	Bom	4				
211,220	D	CBUQ	X																	0	0		0	0	CBUQ	Bom	4				
211,240	E	CBUQ	X																	0	0		0	0	CBUQ	Bom	4				
211,260	D	CBUQ	X																	0	0		0	0	CBUQ	Bom	4				
211,280	E	CBUQ	X																	0	0		0	0	CBUQ	Bom	4				
211,300	D	CBUQ	X																	0	0		0	0	CBUQ	Bom	4				
211,320	E	CBUQ	X																	0	0		0	0	CBUQ	Bom	4				
211,340	D	CBUQ	X																	0	0		0	0	CBUQ	Bom	4				
211,360	E	CBUQ	X																	0	0		0	0	CBUQ	Bom	4				
211,380	D	CBUQ	X																	0	0		0	0	CBUQ	Bom	4				

INVENTÁRIO DO ESTADO DA SUPERFÍCIE DO PAVIMENTO																											DNIT-PRO 06					
RODOVIA: BR-116 (MG)																		SEGMENTO: 0,000 ao 817,000									DATA: 03/2007					
TRECHO: Div. BA/MG - Div. MG/RJ																		AVALIADOR: Gerson									PISTA: Simples			FOLHA:		
km	Faixa	Pista Tipo Rev.	OK	FC-1			FC-2		FC-3		AF	O	P	EX	D	R	ALC	ATC	DG	Flecha		% de Área			ACOSTAMENTO							
				FI	TTC	TLC	J	TB	JE	E										TRI	TRE	FC-1	FC-2	FC-3	Tipo	Estado	Deg cm	OBS.				
				(1)	(1)	(1)	(2)	(2)	(3)	(3)																						
211,400	E	CBUQ	X																	0	0		0	0	CBUQ	Bom	4					
211,420	D	CBUQ	X																	0	0		0	0	CBUQ	Bom	4					
211,440	E	CBUQ	X																	0	0		0	0	CBUQ	Bom	4					
211,460	D	CBUQ	X																	0	0		0	0	CBUQ	Bom	4					
211,480	E	CBUQ	X																	0	0		0	0	CBUQ	Bom	4					
211,500	D	CBUQ		X																0	0		0	0	CBUQ	Bom	4					
211,520	E	CBUQ	X																	0	0		0	0	CBUQ	Bom	4					
211,540	D	CBUQ	X																	0	0		0	0	CBUQ	Bom	4					
211,560	E	CBUQ	X																	0	0		0	0	CBUQ	Bom	4					
211,580	D	CBUQ	X																	0	0		0	0	CBUQ	Bom	4					
211,600	E	CBUQ	X																	0	0		0	0	CBUQ	Bom	4					
211,620	D	CBUQ	X																	0	0		0	0	CBUQ	Bom	4					
211,640	E	CBUQ	X																	0	0		0	0	CBUQ	Bom	4					
211,660	D	CBUQ	X																	0	0		0	0	CBUQ	Bom	4					
211,680	E	CBUQ	X																	0	0		0	0	CBUQ	Bom	4					
211,700	D	CBUQ	X																	0	0		0	0	CBUQ	Bom	4					
211,720	E	CBUQ	X																	0	0		0	0	CBUQ	Bom	4					
211,740	D	CBUQ	X																	0	0		0	0	CBUQ	Bom	4					
211,760	E	CBUQ	X																	0	0		0	0	CBUQ	Bom	4					
211,780	D	CBUQ	X																	0	0		0	0	CBUQ	Bom	4					
211,800	E	CBUQ	X																	0	0		0	0	CBUQ	Bom	4					
211,820	D	CBUQ	X																	0	0		0	0	CBUQ	Bom	4					
211,840	E	CBUQ	X																	0	0		0	0	CBUQ	Bom	4					
211,860	D	CBUQ	X																	0	0		0	0	CBUQ	Bom	4					
211,880	E	CBUQ	X																	0	0		0	0	CBUQ	Bom	4					
211,900	D	CBUQ		X																0	0		0	0	CBUQ	Bom	4					
211,920	E	CBUQ	X																	0	0		0	0	CBUQ	Bom	4					
211,940	D	CBUQ					X													0	0		10	0	CBUQ	Bom	4					
211,960	E	CBUQ	X																	0	0		0	0	CBUQ	Bom	4					
211,980	D	CBUQ		X																0	0		0	0	CBUQ	Bom	4					
212,000	E	CBUQ	X																	0	0		0	0	CBUQ	Bom	4					
212,020	D	CBUQ	X																	0	0		0	0	CBUQ	Bom	4					
212,040	E	CBUQ		X																0	0		0	0	CBUQ	Bom	4					

INVENTÁRIO DO ESTADO DA SUPERFÍCIE DO PAVIMENTO																											DNIT-PRO 06					
RODOVIA: BR-116 (MG)																		SEGMENTO: 0,000 ao 817,000									DATA: 03/2007					
TRECHO: Div. BA/MG - Div. MG/RJ																		AVALIADOR: Gerson									PISTA: Simples			FOLHA:		
km	Faixa	Pista Tipo Rev.	OK	FC-1			FC-2		FC-3		AF	O	P	EX	D	R	ALC	ATC	DG	Flecha		% de Área			ACOSTAMENTO							
				FI	TTC	TLC	J	TB	JE	E										TRI	TRE	FC-1	FC-2	FC-3	Tipo	Estado	Deg cm	OBS.				
				(1)	(1)	(1)	(2)	(2)	(3)	(3)										(4)	(5)	(5)	(6)	(7)	(8)							
212,060	D	CBUQ	X																	0	0		0	0	CBUQ	Bom	4					
212,080	E	CBUQ	X																	0	0		0	0	CBUQ	Bom	4					
212,100	D	CBUQ	X																	0	0		0	0	CBUQ	Bom	4					
212,120	E	CBUQ	X																	0	0		0	0	CBUQ	Bom	4					
212,140	D	CBUQ	X																	0	0		0	0	CBUQ	Bom	4					
212,160	E	CBUQ	X																	0	0		0	0	CBUQ	Bom	4					
212,180	D	CBUQ	X																	0	0		0	0	CBUQ	Bom	4					
212,200	E	CBUQ	X																	0	0		0	0	CBUQ	Bom	4					
212,220	D	CBUQ	X																	0	0		0	0	CBUQ	Bom	4					
212,240	E	CBUQ	X																	0	0		0	0	CBUQ	Bom	4					
212,260	D	CBUQ		X																0	0		0	0	CBUQ	Bom	4					
212,280	E	CBUQ					X													0	0		10	0	CBUQ	Bom	4					
212,300	D	CBUQ	X																	0	0		0	0	CBUQ	Bom	4					
212,320	E	CBUQ	X																	0	0		0	0	CBUQ	Bom	4					
212,340	D	CBUQ	X																	0	0		0	0	CBUQ	Bom	4					
212,360	E	CBUQ					X													0	0		10	0	CBUQ	Bom	4					
212,380	D	CBUQ	X																	0	0		0	0	CBUQ	Bom	4					
212,400	E	CBUQ	X																	0	0		0	0	CBUQ	Bom	4					
212,420	D	CBUQ	X																	0	0		0	0	CBUQ	Bom	4					
212,440	E	CBUQ	X																	0	0		0	0	CBUQ	Bom	4					
212,460	D	CBUQ	X																	0	0		0	0	CBUQ	Bom	4					
212,480	E	CBUQ	X																	0	0		0	0	CBUQ	Bom	4					
212,500	D	CBUQ	X																	0	0		0	0	CBUQ	Bom	4					
212,520	E	CBUQ	X																	0	0		0	0	CBUQ	Bom	4					
212,540	D	CBUQ					X													0	0		30	0	CBUQ	Bom	4					
212,560	E	CBUQ	X																	0	0		0	0	CBUQ	Bom	4					
212,580	D	CBUQ	X																	0	0		0	0	CBUQ	Bom	4					
212,600	E	CBUQ	X																	0	0		0	0	CBUQ	Bom	4					
212,620	D	CBUQ	X																	0	0		0	0	CBUQ	Bom	4					
212,640	E	CBUQ	X																	0	0		0	0	CBUQ	Bom	4					
212,660	D	CBUQ	X																	0	0		0	0	CBUQ	Bom	4					
212,680	E	CBUQ	X																	0	0		0	0	CBUQ	Bom	4					
212,700	D	CBUQ	X																	0	0		0	0	CBUQ	Bom	4					

INVENTÁRIO DO ESTADO DA SUPERFÍCIE DO PAVIMENTO																											DNIT-PRO 06					
RODOVIA: BR-116 (MG)																	SEGMENTO: 0,000 ao 817,000										DATA: 03/2007					
TRECHO: Div. BA/MG - Div. MG/RJ																	AVALIADOR: Gerson										PISTA: Simples			FOLHA:		
km	Faixa	Pista Tipo Rev.	OK	FC-1			FC-2		FC-3		AF	O	P	EX	D	R	ALC	ATC	DG	Flecha		% de Área			ACOSTAMENTO							
				FI	TTC	TLC	J	TB	JE	E										TRI	TRE	FC-1	FC-2	FC-3	Tipo	Estado	Deg cm	OBS.				
				(1)	(1)	(1)	(2)	(2)	(3)	(3)																						
212,720	E	CBUQ	X																	0	0		0	0	CBUQ	Bom	4					
212,740	D	CBUQ	X																	0	0		0	0	CBUQ	Bom	4					
212,760	E	CBUQ	X																	0	0		0	0	CBUQ	Bom	4					
212,780	D	CBUQ	X																	0	0		0	0	CBUQ	Bom	4					
212,800	E	CBUQ	X																	0	0		0	0	CBUQ	Bom	4					
212,820	D	CBUQ	X																	0	0		0	0	CBUQ	Bom	4					
212,840	E	CBUQ	X																	0	0		0	0	CBUQ	Bom	4					
212,860	D	CBUQ	X																	0	0		0	0	CBUQ	Bom	4					
212,880	E	CBUQ	X																	0	0		0	0	CBUQ	Bom	4					
212,900	D	CBUQ					X													0	0		10	0	CBUQ	Bom	4					
212,920	E	CBUQ	X																	0	0		0	0	CBUQ	Bom	4					
212,940	D	CBUQ					X													0	0		5	0	CBUQ	Bom	4					
212,960	E	CBUQ	X																	0	0		0	0	CBUQ	Bom	4					
212,980	D	CBUQ	X																	0	0		0	0	CBUQ	Bom	4					
213,000	E	CBUQ	X																	0	0		0	0	CBUQ	Bom	4					
213,020	D	CBUQ		X																0	0		0	0	CBUQ	Bom	4					
213,040	E	CBUQ	X																	0	0		0	0	CBUQ	Bom	4					
213,060	D	CBUQ	X																	0	0		0	0	CBUQ	Bom	4					
213,080	E	CBUQ	X																	0	0		0	0	CBUQ	Bom	4					
213,100	D	CBUQ	X																	0	0		0	0	CBUQ	Bom	4					
213,120	E	CBUQ	X																	0	0		0	0	CBUQ	Bom	4					
213,140	D	CBUQ					X													0	0		30	0	CBUQ	Bom	4					
213,160	E	CBUQ	X																	0	0		0	0	CBUQ	Bom	4					
213,180	D	CBUQ	X																	0	0		0	0	CBUQ	Bom	4					
213,200	E	CBUQ	X																	0	0		0	0	CBUQ	Bom	4					
213,220	D	CBUQ	X																	0	0		0	0	CBUQ	Bom	4					
213,240	E	CBUQ	X																	0	0		0	0	CBUQ	Bom	4					
213,260	D	CBUQ	X																	0	0		0	0	CBUQ	Bom	4					
213,280	E	CBUQ	X																	0	0		0	0	CBUQ	Bom	4					
213,300	D	CBUQ	X																	0	0		0	0	CBUQ	Bom	4					
213,320	E	CBUQ	X																	0	0		0	0	CBUQ	Bom	4					
213,340	D	CBUQ						X												0	0		0	5	CBUQ	Bom	4					
213,360	E	CBUQ	X																	0	0		0	0	CBUQ	Bom	4					

INVENTÁRIO DO ESTADO DA SUPERFÍCIE DO PAVIMENTO																												DNIT-PRO 06	
RODOVIA: BR-116 (MG)												SEGMENTO: 0,000 ao 817,000														DATA: 03/2007			
TRECHO: Div. BA/MG - Div. MG/RJ												AVALIADOR: Gerson										PISTA: Simples						FOLHA:	
km	Faixa	Pista Tipo Rev.	OK	FC-1			FC-2		FC-3		AF	O	P	EX	D	R	ALC	ATC	DG	Flecha		% de Área			ACOSTAMENTO				
				FI	TTC	TLC	J	TB	JE	E										TRI	TRE	FC-1	FC-2	FC-3	Tipo	Estado	Deg cm	OBS.	
				(1)	(1)	(1)	(2)	(2)	(3)	(3)																			
213,380	D	CBUQ		X																0	0		0	0	CBUQ	Bom	4		
213,400	E	CBUQ	X																	0	0		0	0	CBUQ	Bom	4		
213,420	D	CBUQ	X																	0	0		0	0	CBUQ	Bom	4		
213,440	E	CBUQ	X																	0	0		0	0	CBUQ	Bom	4		
213,460	D	CBUQ	X																	0	0		0	0	CBUQ	Bom	4		
213,480	E	CBUQ	X																	0	0		0	0	CBUQ	Bom	4		
213,500	D	CBUQ	X																	0	0		0	0	CBUQ	Bom	4		
213,520	E	CBUQ	X																	0	0		0	0	CBUQ	Bom	4		
213,540	D	CBUQ	X																	0	0		0	0	CBUQ	Bom	4		
213,560	E	CBUQ	X																	0	0		0	0	CBUQ	Bom	4		
213,580	D	CBUQ	X																	0	0		0	0	CBUQ	Bom	4		
213,600	E	CBUQ	X																	0	0		0	0	CBUQ	Bom	4		
213,620	D	CBUQ	X																	0	0		0	0	CBUQ	Bom	4		
213,640	E	CBUQ	X																	0	0		0	0	CBUQ	Bom	4		
213,660	D	CBUQ	X																	0	0		0	0	CBUQ	Bom	4		
213,680	E	CBUQ	X																	0	0		0	0	CBUQ	Bom	4		
213,700	D	CBUQ	X																	0	0		0	0	CBUQ	Bom	4		
213,720	E	CBUQ	X																	0	0		0	0	CBUQ	Bom	4		
213,740	D	CBUQ	X																	0	0		0	0	CBUQ	Bom	4		
213,760	E	CBUQ	X																	0	0		0	0	CBUQ	Bom	4		
213,780	D	CBUQ	X																	0	0		0	0	CBUQ	Bom	4		
213,800	E	CBUQ	X																	0	0		0	0	CBUQ	Bom	4		
213,820	D	CBUQ	X																	0	0		0	0	CBUQ	Bom	4		
213,840	E	CBUQ	X																	0	0		0	0	CBUQ	Bom	4		
213,860	D	CBUQ	X																	0	0		0	0	CBUQ	Bom	4		
213,880	E	CBUQ	X																	0	0		0	0	CBUQ	Bom	4		
213,900	D	CBUQ	X																	0	0		0	0	CBUQ	Bom	4		
213,920	E	CBUQ	X																	0	0		0	0	CBUQ	Bom	4		
213,940	D	CBUQ	X																	0	0		0	0	CBUQ	Bom	4		
213,960	E	CBUQ	X																	0	0		0	0	CBUQ	Bom	4		
213,980	D	CBUQ	X																	0	0		0	0	CBUQ	Bom	4		
214,000	E	CBUQ	X																	0	0		0	0	CBUQ	Bom	4		
214,020	D	CBUQ	X																	0	0		0	0	CBUQ	Bom	4		

INVENTÁRIO DO ESTADO DA SUPERFÍCIE DO PAVIMENTO																											DNIT-PRO 06					
RODOVIA: BR-116 (MG)																		SEGMENTO: 0,000 ao 817,000									DATA: 03/2007					
TRECHO: Div. BA/MG - Div. MG/RJ																		AVALIADOR: Gerson									PISTA: Simples			FOLHA:		
km	Faixa	Pista Tipo Rev.	OK	FC-1			FC-2		FC-3		AF	O	P	EX	D	R	ALC	ATC	DG	Flecha		% de Área			ACOSTAMENTO							
				FI	TTC	TLC	J	TB	JE	E										TRI	TRE	FC-1	FC-2	FC-3	Tipo	Estado	Deg cm	OBS.				
				(1)	(1)	(1)	(2)	(2)	(3)	(3)																						
214,040	E	CBUQ	X																	0	0		0	0	CBUQ	Bom	4					
214,060	D	CBUQ	X																	0	0		0	0	CBUQ	Bom	4					
214,080	E	CBUQ	X																	0	0		0	0	CBUQ	Bom	4					
214,100	D	CBUQ	X																	0	0		0	0	CBUQ	Bom	4					
214,120	E	CBUQ	X																	0	0		0	0	CBUQ	Bom	4					
214,140	D	CBUQ	X																	0	0		0	0	CBUQ	Bom	4					
214,160	E	CBUQ	X																	0	0		0	0	CBUQ	Bom	4					
214,180	D	CBUQ	X																	0	0		0	0	CBUQ	Bom	4					
214,200	E	CBUQ	X																	0	0		0	0	CBUQ	Bom	4					
214,220	D	CBUQ	X																	0	0		0	0	CBUQ	Bom	4					
214,240	E	CBUQ	X																	0	0		0	0	CBUQ	Bom	4					
214,260	D	CBUQ		X																0	0		0	0	CBUQ	Bom	4					
214,280	E	CBUQ	X																	0	0		0	0	CBUQ	Bom	4					
214,300	D	CBUQ	X																	0	0		0	0	CBUQ	Bom	4					
214,320	E	CBUQ	X																	0	0		0	0	CBUQ	Bom	4					
214,340	D	CBUQ	X																	0	0		0	0	CBUQ	Bom	4					
214,360	E	CBUQ	X																	0	0		0	0	CBUQ	Bom	4					
214,380	D	CBUQ	X																	0	0		0	0	CBUQ	Bom	4					
214,400	E	CBUQ	X																	0	0		0	0	CBUQ	Bom	4					
214,420	D	CBUQ	X																	0	0		0	0	CBUQ	Bom	4					
214,440	E	CBUQ	X																	0	0		0	0	CBUQ	Bom	4					
214,460	D	CBUQ	X																	0	0		0	0	CBUQ	Bom	4					
214,480	E	CBUQ	X																	0	0		0	0	CBUQ	Bom	4					
214,500	D	CBUQ	X																	0	0		0	0	CBUQ	Bom	4					
214,520	E	CBUQ	X																	0	0		0	0	CBUQ	Bom	4					
214,540	D	CBUQ	X																	0	0		0	0	CBUQ	Bom	4					
214,560	E	CBUQ	X																	0	0		0	0	CBUQ	Bom	4					
214,580	D	CBUQ	X																	0	0		0	0	CBUQ	Bom	4					
214,600	E	CBUQ	X																	0	0		0	0	CBUQ	Bom	4					
214,620	D	CBUQ	X																	0	0		0	0	CBUQ	Bom	4					
214,640	E	CBUQ	X																	0	0		0	0	CBUQ	Bom	4					
214,660	D	CBUQ	X																	0	0		0	0	CBUQ	Bom	4					
214,680	E	CBUQ	X																	0	0		0	0	CBUQ	Bom	4					

INVENTÁRIO DO ESTADO DA SUPERFÍCIE DO PAVIMENTO																												DNIT-PRO 06			
RODOVIA: BR-116 (MG)												SEGMENTO: 0,000 ao 817,000												DATA: 03/2007							
TRECHO: Div. BA/MG - Div. MG/RJ												AVALIADOR: Gerson												PISTA: Simples				FOLHA:			
km	Faixa	Pista Tipo Rev.	OK	FC-1			FC-2		FC-3		AF	O	P	EX	D	R	ALC	ATC	DG	Flecha		% de Área			ACOSTAMENTO						
				FI	TTC	TLC	J	TB	JE	E										TRI	TRE	FC-1	FC-2	FC-3	Tipo	Estado	Deg cm	OBS.			
				(1)	(1)	(1)	(2)	(2)	(3)	(3)																					
214,700	D	CBUQ	X																	0	0		0	0	CBUQ	Bom	4				
214,720	E	CBUQ	X																	0	0		0	0	CBUQ	Bom	4				
214,740	D	CBUQ	X																	0	0		0	0	CBUQ	Bom	4				
214,760	E	CBUQ	X																	0	0		0	0	CBUQ	Bom	4				
214,780	D	CBUQ	X																	0	0		0	0	CBUQ	Bom	4				
214,800	E	CBUQ	X																	0	0		0	0	CBUQ	Bom	4				
214,820	D	CBUQ	X																	0	0		0	0	CBUQ	Bom	4				
214,840	E	CBUQ	X																	0	0		0	0	CBUQ	Bom	4				
214,860	D	CBUQ	X																	0	0		0	0	CBUQ	Bom	4				
214,880	E	CBUQ	X																	0	0		0	0	CBUQ	Bom	4				
214,900	D	CBUQ	X																	0	0		0	0	CBUQ	Bom	4				
214,920	E	CBUQ	X																	0	0		0	0	CBUQ	Bom	4				
214,940	D	CBUQ	X																	0	0		0	0	CBUQ	Bom	4				
214,960	E	CBUQ	X																	0	0		0	0	CBUQ	Bom	4				
214,980	D	CBUQ	X																	0	0		0	0	CBUQ	Bom	4				
215,000	E	CBUQ	X																	0	0		0	0	CBUQ	Bom	4				
215,020	D	CBUQ	X																	0	0		0	0	CBUQ	Bom	4				
215,040	E	CBUQ	X																	0	0		0	0	CBUQ	Bom	4				
215,060	D	CBUQ	X																	0	0		0	0	CBUQ	Bom	4				
215,080	E	CBUQ	X																	0	0		0	0	CBUQ	Bom	4				
215,100	D	CBUQ	X																	0	0		0	0	CBUQ	Bom	4				
215,120	E	CBUQ	X																	0	0		0	0	CBUQ	Bom	4				
215,140	D	CBUQ	X																	0	0		0	0	CBUQ	Bom	4				
215,160	E	CBUQ	X																	0	0		0	0	CBUQ	Bom	4				
215,180	D	CBUQ	X																	0	0		0	0	CBUQ	Bom	4				
215,200	E	CBUQ	X																	0	0		0	0	CBUQ	Bom	4				
215,220	D	CBUQ	X																	0	0		0	0	CBUQ	Bom	4				
215,240	E	CBUQ	X																	0	0		0	0	CBUQ	Bom	4				
215,260	D	CBUQ	X																	0	0		0	0	CBUQ	Bom	4				
215,280	E	CBUQ	X																	0	0		0	0	CBUQ	Bom	4				
215,300	D	CBUQ	X																	0	0		0	0	CBUQ	Bom	4				
215,320	E	CBUQ	X																	0	0		0	0	CBUQ	Bom	4				
215,340	D	CBUQ	X																	0	0		0	0	CBUQ	Bom	4				

INVENTÁRIO DO ESTADO DA SUPERFÍCIE DO PAVIMENTO																												DNIT-PRO 06			
RODOVIA: BR-116 (MG)														SEGMENTO: 0,000 ao 817,000														DATA: 03/2007			
TRECHO: Div. BA/MG - Div. MG/RJ														AVALIADOR: Gerson														PISTA: Simples		FOLHA:	
km	Faixa	Pista Tipo Rev.	OK	FC-1			FC-2		FC-3		AF	O	P	EX	D	R	ALC	ATC	DG	Flecha		% de Área			ACOSTAMENTO						
				FI	TTC	TLC	J	TB	JE	E										TRI	TRE	FC-1	FC-2	FC-3	Tipo	Estado	Deg cm	OBS.			
				(1)	(1)	(1)	(2)	(2)	(3)	(3)																					
215,360	E	CBUQ	X																	0	0		0	0	CBUQ	Bom	4				
215,380	D	CBUQ	X																	0	0		0	0	CBUQ	Bom	4				
215,400	E	CBUQ	X																	0	0		0	0	CBUQ	Bom	4				
215,420	D	CBUQ	X																	0	0		0	0	CBUQ	Bom	4				
215,440	E	CBUQ	X																	0	0		0	0	CBUQ	Bom	4				
215,460	D	CBUQ	X																	0	0		0	0	CBUQ	Bom	4				
215,480	E	CBUQ	X																	0	0		0	0	CBUQ	Bom	4				
215,500	D	CBUQ	X																	0	0		0	0	CBUQ	Bom	4				
215,520	E	CBUQ	X																	0	0		0	0	CBUQ	Bom	4				
215,540	D	CBUQ	X																	0	0		0	0	CBUQ	Bom	4				
215,560	E	CBUQ	X																	0	0		0	0	CBUQ	Bom	4				
215,580	D	CBUQ	X																	0	0		0	0	CBUQ	Bom	4				
215,600	E	CBUQ	X																	0	0		0	0	CBUQ	Bom	4				
215,620	D	CBUQ	X																	0	0		0	0	CBUQ	Bom	4				
215,640	E	CBUQ	X																	0	0		0	0	CBUQ	Bom	4				
215,660	D	CBUQ	X																	0	0		0	0	CBUQ	Bom	4				
215,680	E	CBUQ	X																	0	0		0	0	CBUQ	Bom	4				
215,700	D	CBUQ	X																	0	0		0	0	CBUQ	Bom	4				
215,720	E	CBUQ	X																	0	0		0	0	CBUQ	Bom	4				
215,740	D	CBUQ	X																	0	0		0	0	CBUQ	Bom	4				
215,760	E	CBUQ	X																	0	0		0	0	CBUQ	Bom	4				
215,780	D	CBUQ	X																	0	0		0	0	CBUQ	Bom	4				
215,800	E	CBUQ	X																	0	0		0	0	CBUQ	Bom	4				
215,820	D	CBUQ	X																	0	0		0	0	CBUQ	Bom	4				
215,840	E	CBUQ												X						0	0		0	0	CBUQ	Bom	4				
215,860	D	CBUQ												X						0	0		0	0	CBUQ	Bom	4				
215,880	E	CBUQ												X						0	0		0	0	CBUQ	Bom	4				
215,900	D	CBUQ												X						0	0		0	0	CBUQ	Bom	4				
215,920	E	CBUQ	X																	0	0		0	0	CBUQ	Bom	4				
215,940	D	CBUQ												X						0	0		0	0	CBUQ	Bom	4				
215,960	E	CBUQ												X						0	0		0	0	CBUQ	Bom	4				
215,980	D	CBUQ												X						0	0		0	0	CBUQ	Bom	4				
216,000	E	CBUQ												X						0	0		0	0	CBUQ	Bom	4				

INVENTÁRIO DO ESTADO DA SUPERFÍCIE DO PAVIMENTO																									DNIT-PRO 06			
RODOVIA: BR-116 (MG)												SEGMENTO: 0,000 ao 817,000													DATA: 03/2007			
TRECHO: Div. BA/MG - Div. MG/RJ												AVALIADOR: Gerson										PISTA: Simples			FOLHA:			
km	Faixa	Pista Tipo Rev.	OK	FC-1			FC-2		FC-3		AF	O	P	EX	D	R	ALC	ATC	DG	Flecha mm		% de Área			ACOSTAMENTO			
				FI	TTC	TLC	J	TB	JE	E										TRI	TRE	FC-1	FC-2	FC-3	Tipo	Estado	Deg cm	OBS.
				(1)	(1)	(1)	(2)	(2)	(3)	(3)										(4)	(5)	(5)	(6)	(7)	(8)			
216,020	D	CBUQ												X						0	0		0	0	CBUQ	Bom	4	
216,040	E	CBUQ												X						0	0		0	0	CBUQ	Bom	4	
216,060	D	CBUQ												X						0	0		0	0	CBUQ	Bom	4	
216,080	E	CBUQ												X						0	0		0	0	CBUQ	Bom	4	
216,100	D	CBUQ	X																	0	0		0	0	CBUQ	Bom	4	
216,120	E	CBUQ												X						0	0		0	0	CBUQ	Bom	4	
216,140	D	CBUQ	X																	0	0		0	0	CBUQ	Bom	4	
216,160	E	CBUQ												X						0	0		0	0	CBUQ	Bom	4	
216,180	D	CBUQ	X																	0	0		0	0	CBUQ	Bom	4	
216,200	E	CBUQ												X						0	0		0	0	CBUQ	Bom	4	
216,220	D	CBUQ	X																	0	0		0	0	CBUQ	Bom	4	
216,240	E	CBUQ												X						0	0		0	0	CBUQ	Bom	4	
216,260	D	CBUQ	X																	0	0		0	0	CBUQ	Bom	4	
216,280	E	CBUQ												X						0	0		0	0	CBUQ	Bom	4	
216,300	D	CBUQ	X																	0	0		0	0	CBUQ	Bom	4	
216,320	E	CBUQ												X						0	0		0	0	CBUQ	Bom	4	
216,340	D	CBUQ	X																	0	0		0	0	CBUQ	Bom	4	
216,360	E	CBUQ												X						0	0		0	0	CBUQ	Bom	4	
216,380	D	CBUQ	X																	0	0		0	0	CBUQ	Bom	4	
216,400	E	CBUQ												X						0	0		0	0	CBUQ	Bom	4	
216,420	D	CBUQ	X																	0	0		0	0	CBUQ	Bom	4	
216,440	E	CBUQ												X						0	0		0	0	CBUQ	Bom	4	
216,460	D	CBUQ	X																	0	0		0	0	CBUQ	Bom	4	
216,480	E	CBUQ	X																	0	0		0	0	CBUQ	Bom	4	
216,500	D	CBUQ	X																	0	0		0	0	CBUQ	Bom	4	
216,520	E	CBUQ													X					0	0		0	0	CBUQ	Bom	4	
216,540	D	CBUQ	X																	0	0		0	0	CBUQ	Bom	4	
216,560	E	CBUQ													X					0	0		0	0	CBUQ	Bom	4	
216,580	D	CBUQ	X																	0	0		0	0	CBUQ	Bom	4	
216,600	E	CBUQ													X					0	0		0	0	CBUQ	Bom	4	
216,620	D	CBUQ	X																	0	0		0	0	CBUQ	Bom	4	
216,640	E	CBUQ													X					0	0		0	0	CBUQ	Bom	4	
216,660	D	CBUQ	X																	0	0		0	0	CBUQ	Bom	4	

INVENTÁRIO DO ESTADO DA SUPERFÍCIE DO PAVIMENTO																											DNIT-PRO 06	
RODOVIA: BR-116 (MG)																		SEGMENTO: 0,000 ao 817,000							DATA: 03/2007			
TRECHO: Div. BA/MG - Div. MG/RJ																		AVALIADOR: Gerson							PISTA: Simples		FOLHA:	
km	Faixa	Pista Tipo Rev.	OK	FC-1			FC-2		FC-3		AF	O	P	EX	D	R	ALC	ATC	DG	Flecha		% de Área			ACOSTAMENTO			
				FI	TTC	TLC	J	TB	JE	E										TRI	TRE	FC-1	FC-2	FC-3	Tipo	Estado	Deg cm	OBS.
				(1)	(1)	(1)	(2)	(2)	(3)	(3)										(4)	(5)	(5)	(6)	(7)	(8)			
216,680	E	CBUQ	X																	0	0		0	0	CBUQ	Bom	4	
216,700	D	CBUQ	X																	0	0		0	0	CBUQ	Bom	4	
216,720	E	CBUQ	X																	0	0		0	0	CBUQ	Bom	4	
216,740	D	CBUQ	X																	0	0		0	0	CBUQ	Bom	4	
216,760	E	CBUQ	X																	0	0		0	0	CBUQ	Bom	4	
216,780	D	CBUQ	X																	0	0		0	0	CBUQ	Bom	4	
216,800	E	CBUQ	X																	0	0		0	0	CBUQ	Bom	4	
216,820	D	CBUQ	X																	0	0		0	0	CBUQ	Bom	4	
216,840	E	CBUQ	X																	0	0		0	0	CBUQ	Bom	4	
216,860	D	CBUQ	X																	0	0		0	0	CBUQ	Bom	4	
216,880	E	CBUQ	X																	0	0		0	0	CBUQ	Bom	4	
216,900	D	CBUQ	X																	0	0		0	0	CBUQ	Bom	4	
216,920	E	CBUQ	X																	0	0		0	0	CBUQ	Bom	4	
216,940	D	CBUQ	X																	0	0		0	0	CBUQ	Bom	4	
216,960	E	CBUQ					X					X			X	X				0	0		10	0	CBUQ	Bom	4	
216,980	D	CBUQ					X				X	X			X	X				0	0		30	0	CBUQ	Bom	4	
217,000	E	CBUQ	X																	0	0		0	0	CBUQ	Bom	4	
217,020	D	CBUQ	X																	0	0		0	0	CBUQ	Bom	4	
217,040	E	CBUQ	X																	0	0		0	0	CBUQ	Bom	4	
217,060	D	CBUQ	X																	0	0		0	0	CBUQ	Bom	4	
217,080	E	CBUQ		X																0	0		0	0	CBUQ	Bom	4	
217,100	D	CBUQ	X																	0	0		0	0	CBUQ	Bom	4	
217,120	E	CBUQ	X																	0	0		0	0	CBUQ	Bom	4	
217,140	D	CBUQ	X																	0	0		0	0	CBUQ	Bom	4	
217,160	E	CBUQ	X																	0	0		0	0	CBUQ	Bom	4	
217,180	D	CBUQ	X																	0	0		0	0	CBUQ	Bom	4	
217,200	E	CBUQ	X																	0	0		0	0	CBUQ	Bom	4	
217,220	D	CBUQ	X																	0	0		0	0	CBUQ	Bom	4	
217,240	E	CBUQ	X																	0	0		0	0	CBUQ	Bom	4	
217,260	D	CBUQ	X																	0	0		0	0	CBUQ	Bom	4	
217,280	E	CBUQ	X																	0	0		0	0	CBUQ	Bom	4	
217,300	D	CBUQ	X																	0	0		0	0	CBUQ	Bom	4	
217,320	E	CBUQ	X																	0	0		0	0	CBUQ	Bom	4	

INVENTÁRIO DO ESTADO DA SUPERFÍCIE DO PAVIMENTO																									DNIT-PRO 06			
RODOVIA: BR-116 (MG)												SEGMENTO: 0,000 ao 817,000													DATA: 03/2007			
TRECHO: Div. BA/MG - Div. MG/RJ												AVALIADOR: Gerson										PISTA: Simples			FOLHA:			
km	Faixa	Pista Tipo Rev.	OK	FC-1			FC-2		FC-3		AF	O	P	EX	D	R	ALC	ATC	DG	Flecha		% de Área			ACOSTAMENTO			
				FI	TTC	TLC	J	TB	JE	E										TRI	TRE	FC-1	FC-2	FC-3	Tipo	Estado	Deg cm	OBS.
				(1)	(1)	(1)	(2)	(2)	(3)	(3)										(4)	(5)	(5)	(6)	(7)	(8)			
217,340	D	CBUQ	X																	0	0		0	0	CBUQ	Bom	4	
217,360	E	CBUQ	X																	0	0		0	0	CBUQ	Bom	4	
217,380	D	CBUQ					X													0	0		10	0	CBUQ	Bom	4	
217,400	E	CBUQ	X																	0	0		0	0	CBUQ	Bom	4	
217,420	D	CBUQ	X																	0	0		0	0	CBUQ	Bom	4	
217,440	E	CBUQ					X													0	0		10	0	CBUQ	Bom	4	
217,460	D	CBUQ					X													0	0		20	0	CBUQ	Bom	4	
217,480	E	CBUQ	X																	0	0		0	0	CBUQ	Bom	4	
217,500	D	CBUQ	X																	0	0		0	0	CBUQ	Bom	4	
217,520	E	CBUQ							X			X	X		X	X				0	0		0	20	CBUQ	Bom	4	
217,540	D	CBUQ							X											0	0		0	5	CBUQ	Bom	4	
217,560	E	CBUQ							X											2	3		0	10	CBUQ	Bom	4	
217,580	D	CBUQ					X													2	4		30	0	CBUQ	Bom	4	
217,600	E	CBUQ							X			X	X							2	3		0	20	CBUQ	Bom	4	
217,620	D	CBUQ					X		X											2	3		20	10	CBUQ	Bom	4	
217,640	E	CBUQ	X																	0	0		0	0	CBUQ	Bom	4	
217,660	D	CBUQ	X																	0	0		0	0	CBUQ	Bom	4	
217,680	E	CBUQ					X								X					0	0		30	0	CBUQ	Bom	4	
217,700	D	CBUQ	X																	0	0		0	0	CBUQ	Bom	4	
217,720	E	CBUQ	X																	0	0		0	0	CBUQ	Bom	4	
217,740	D	CBUQ	X																	0	0		0	0	CBUQ	Bom	4	
217,760	E	CBUQ	X																	0	0		0	0	CBUQ	Bom	4	
217,780	D	CBUQ	X																	0	0		0	0	CBUQ	Bom	4	
217,800	E	CBUQ	X																	0	0		0	0	CBUQ	Bom	4	
217,820	D	CBUQ	X																	0	0		0	0	CBUQ	Bom	4	
217,840	E	CBUQ	X																	0	0		0	0	CBUQ	Bom	4	
217,860	D	CBUQ	X																	0	0		0	0	CBUQ	Bom	4	
217,880	E	CBUQ	X																	0	0		0	0	CBUQ	Bom	4	
217,900	D	CBUQ	X																	0	0		0	0	CBUQ	Bom	4	
217,920	E	CBUQ	X																	0	0		0	0	CBUQ	Bom	4	
217,940	D	CBUQ	X																	0	0		0	0	CBUQ	Bom	4	
217,960	E	CBUQ	X																	0	0		0	0	CBUQ	Bom	4	
217,980	D	CBUQ	X																	0	0		0	0	CBUQ	Bom	4	

Pesquisas e Estudos de Viabilidade de PPP – Sistema Rodoviário Federal Minas Gerais
PROJETO BR 116 / BR 381

INVENTÁRIO DO ESTADO DA SUPERFÍCIE DO PAVIMENTO																										DNIT-PRO 06			
RODOVIA: BR-116 (MG)													SEGMENTO: 0,000 ao 817,000													DATA: 03/2007			
TRECHO: Div. BA/MG - Div. MG/RJ													AVALIADOR: Gerson													PISTA: Simples		FOLHA:	
km	Faixa	Pista Tipo Rev.	OK	FC-1			FC-2		FC-3		AF	O	P	EX	D	R	ALC	ATC	DG	Flecha		% de Área			ACOSTAMENTO				
				FI	TTC	TLC	J	TB	JE	E										TRI	TRE	FC-1	FC-2	FC-3	Tipo	Estado	Deg cm	OBS.	
				(1)	(1)	(1)	(2)	(2)	(3)	(3)																			(4)
218,660	D	CBUQ	X																	0	0		0	0	CBUQ	Bom	4		
218,680	E	CBUQ	X																	0	0		0	0	CBUQ	Bom	4		
218,700	D	CBUQ											X							0	0		0	0	CBUQ	Bom	4		
218,720	E	CBUQ	X																	0	0		0	0	CBUQ	Bom	4		
218,740	D	CBUQ	X																	0	0		0	0	CBUQ	Bom	4		
218,760	E	CBUQ	X																	0	0		0	0	CBUQ	Bom	4		
218,780	D	CBUQ							X				X							0	0		0	30	CBUQ	Bom	4		
218,800	E	CBUQ	X																	0	0		0	0	CBUQ	Bom	4		
218,820	D	CBUQ	X																	0	0		0	0	CBUQ	Bom	4		
218,840	E	CBUQ	X																	0	0		0	0	CBUQ	Bom	4		
218,860	D	CBUQ							X		X	X		X	X					0	0		0	10	CBUQ	Bom	4		
218,880	E	CBUQ	X																	0	0		0	0	CBUQ	Bom	4		
218,900	D	CBUQ	X																	0	0		0	0	CBUQ	Bom	4		
218,920	E	CBUQ	X																	0	0		0	0	CBUQ	Bom	4		
218,940	D	CBUQ	X																	0	0		0	0	CBUQ	Bom	4		
218,960	E	CBUQ	X																	0	0		0	0	CBUQ	Bom	4		
218,980	D	CBUQ	X																	0	0		0	0	CBUQ	Bom	4		
219,000	E	CBUQ	X																	0	0		0	0	CBUQ	Bom	4		
219,020	D	CBUQ	X																	0	0		0	0	CBUQ	Bom	4		
219,040	E	CBUQ	X																	0	0		0	0	CBUQ	Bom	4		
219,060	D	CBUQ	X																	0	0		0	0	CBUQ	Bom	4		
219,080	E	CBUQ	X																	0	0		0	0	CBUQ	Bom	4		
219,100	D	CBUQ	X																	0	0		0	0	CBUQ	Bom	4		
219,120	E	CBUQ		X																0	0		0	0	CBUQ	Bom	4		
219,140	D	CBUQ	X																	0	0		0	0	CBUQ	Bom	4		
219,160	E	CBUQ	X																	0	0		0	0	CBUQ	Bom	4		
219,180	D	CBUQ	X																	0	0		0	0	CBUQ	Bom	4		
219,200	E	CBUQ	X																	0	0		0	0	CBUQ	Bom	4		
219,220	D	CBUQ	X																	0	0		0	0	CBUQ	Bom	4		
219,240	E	CBUQ	X																	0	0		0	0	CBUQ	Bom	4		
219,260	D	CBUQ	X																	0	0		0	0	CBUQ	Bom	4		
219,280	E	CBUQ	X																	0	0		0	0	CBUQ	Bom	4		
219,300	D	CBUQ	X																	0	0		0	0	CBUQ	Bom	4		

INVENTÁRIO DO ESTADO DA SUPERFÍCIE DO PAVIMENTO																											DNIT-PRO 06					
RODOVIA: BR-116 (MG)																		SEGMENTO: 0,000 ao 817,000									DATA: 03/2007					
TRECHO: Div. BA/MG - Div. MG/RJ																		AVALIADOR: Gerson									PISTA: Simples			FOLHA:		
km	Faixa	Pista Tipo Rev.	OK	FC-1			FC-2		FC-3		AF	O	P	EX	D	R	ALC	ATC	DG	Flecha		% de Área			ACOSTAMENTO							
				FI	TTC	TLC	J	TB	JE	E										TRI	TRE	FC-1	FC-2	FC-3	Tipo	Estado	Deg cm	OBS.				
				(1)	(1)	(1)	(2)	(2)	(3)	(3)										(4)	(5)	(5)	(6)	(7)	(8)							
219,320	E	CBUQ	X																	0	0		0	0	CBUQ	Bom	4					
219,340	D	CBUQ	X																	0	0		0	0	CBUQ	Bom	4					
219,360	E	CBUQ	X																	0	0		0	0	CBUQ	Bom	4					
219,380	D	CBUQ	X																	0	0		0	0	CBUQ	Bom	4					
219,400	E	CBUQ	X																	0	0		0	0	CBUQ	Bom	4					
219,420	D	CBUQ	X																	0	0		0	0	CBUQ	Bom	4					
219,440	E	CBUQ	X																	0	0		0	0	CBUQ	Bom	4					
219,460	D	CBUQ	X																	0	0		0	0	CBUQ	Bom	4					
219,480	E	CBUQ	X																	0	0		0	0	CBUQ	Bom	4					
219,500	D	CBUQ	X																	0	0		0	0	CBUQ	Bom	4					
219,520	E	CBUQ	X																	0	0		0	0	CBUQ	Bom	4					
219,540	D	CBUQ	X																	0	0		0	0	CBUQ	Bom	4					
219,560	E	CBUQ	X																	0	0		0	0	CBUQ	Bom	4					
219,580	D	CBUQ	X																	0	0		0	0	CBUQ	Bom	4					
219,600	E	CBUQ																		2	1		0	0	CBUQ	Bom	4					
219,620	D	CBUQ	X																	0	0		0	0	CBUQ	Bom	4					
219,640	E	CBUQ	X																	0	0		0	0	CBUQ	Bom	4					
219,660	D	CBUQ	X																	0	0		0	0	CBUQ	Bom	4					
219,680	E	CBUQ		X																0	0		0	0	CBUQ	Bom	4					
219,700	D	CBUQ	X																	0	0		0	0	CBUQ	Bom	4					
219,720	E	CBUQ		X																0	0		0	0	CBUQ	Bom	4					
219,740	D	CBUQ	X																	0	0		0	0	CBUQ	Bom	4					
219,760	E	CBUQ					X													2	3		20	0	CBUQ	Bom	4					
219,780	D	CBUQ					X													0	0		10	0	CBUQ	Bom	4					
219,800	E	CBUQ		X																0	0		0	0	CBUQ	Bom	4					
219,820	D	CBUQ					X													0	0		20	0	CBUQ	Bom	4					
219,840	E	CBUQ	X																	0	0		0	0	CBUQ	Bom	4					
219,860	D	CBUQ					X													0	0		5	0	CBUQ	Bom	4					
219,880	E	CBUQ					X													0	0		10	0	CBUQ	Bom	4					
219,900	D	CBUQ		X																0	0		0	0	CBUQ	Bom	4					
219,920	E	CBUQ	X																	0	0		0	0	CBUQ	Bom	4					
219,940	D	CBUQ					X													0	0		30	0	CBUQ	Bom	4					
219,960	E	CBUQ					X													0	0		5	0	CBUQ	Bom	4					

INVENTÁRIO DO ESTADO DA SUPERFÍCIE DO PAVIMENTO																											DNIT-PRO 06					
RODOVIA: BR-116 (MG)																		SEGMENTO: 0,000 ao 817,000									DATA: 03/2007					
TRECHO: Div. BA/MG - Div. MG/RJ																		AVALIADOR: Gerson									PISTA: Simples			FOLHA:		
km	Faixa	Pista Tipo Rev.	OK	FC-1			FC-2		FC-3		AF	O	P	EX	D	R	ALC	ATC	DG	Flecha		% de Área			ACOSTAMENTO							
				FI	TTC	TLC	J	TB	JE	E										TRI	TRE	FC-1	FC-2	FC-3	Tipo	Estado	Deg cm	OBS.				
				(1)	(1)	(1)	(2)	(2)	(3)	(3)										(4)	(5)	(5)	(6)	(7)	(8)							
219,980	D	CBUQ		X																0	0		0	0	CBUQ	Bom	4					
220,000	E	CBUQ					X													0	0		20	0	CBUQ	Bom	4					
220,020	D	CBUQ					X													0	0		30	0	CBUQ	Bom	4					
220,040	E	CBUQ					X													0	0		40	0	CBUQ	Bom	4					
220,060	D	CBUQ					X													0	0		30	0	CBUQ	Bom	4					
220,080	E	CBUQ					X						X							0	0		10	0	CBUQ	Bom	4					
220,100	D	CBUQ		X																0	0		0	0	CBUQ	Bom	4					
220,120	E	CBUQ	X																	0	0		0	0	CBUQ	Bom	4					
220,140	D	CBUQ		X																0	0		0	0	CBUQ	Bom	4					
220,160	E	CBUQ	X																	0	0		0	0	CBUQ	Bom	4					
220,180	D	CBUQ	X																	0	0		0	0	CBUQ	Bom	4					
220,200	E	CBUQ	X																	0	0		0	0	CBUQ	Bom	4					
220,220	D	CBUQ	X																	0	0		0	0	CBUQ	Bom	4					
220,240	E	CBUQ	X																	0	0		0	0	CBUQ	Bom	4					
220,260	D	CBUQ		X																0	0		0	0	CBUQ	Bom	4					
220,280	E	CBUQ	X																	0	0		0	0	CBUQ	Bom	4					
220,300	D	CBUQ					X													0	0		10	0	CBUQ	Bom	4					
220,320	E	CBUQ					X													0	0		40	0	CBUQ	Bom	4					
220,340	D	CBUQ					X													2	3		60	0	CBUQ	Bom	4					
220,360	E	CBUQ					X													2	1		10	0	CBUQ	Bom	4					
220,380	D	CBUQ	X																	0	0		0	0	CBUQ	Bom	4					
220,400	E	CBUQ					X		X											2	3		40	5	CBUQ	Bom	4					
220,420	D	CBUQ	X																	0	0		0	0	CBUQ	Bom	4					
220,440	E	CBUQ	X																	0	0		0	0	CBUQ	Bom	4					
220,460	D	CBUQ							X			X			X	X				2	3		0	30	CBUQ	Bom	4					
220,480	E	CBUQ	X																	0	0		0	0	CBUQ	Bom	4					
220,500	D	CBUQ	X																	0	0		0	0	CBUQ	Bom	4					
220,520	E	CBUQ	X																	0	0		0	0	CBUQ	Bom	4					
220,540	D	CBUQ		X																0	0		0	0	CBUQ	Bom	4					
220,560	E	CBUQ	X																	0	0		0	0	CBUQ	Bom	4					
220,580	D	CBUQ	X																	0	0		0	0	CBUQ	Bom	4					
220,600	E	CBUQ	X																	0	0		0	0	CBUQ	Bom	4					
220,620	D	CBUQ	X																	0	0		0	0	CBUQ	Bom	4					

INVENTÁRIO DO ESTADO DA SUPERFÍCIE DO PAVIMENTO																									DNIT-PRO 06			
RODOVIA: BR-116 (MG)										SEGMENTO: 0,000 ao 817,000															DATA: 03/2007			
TRECHO: Div. BA/MG - Div. MG/RJ										AVALIADOR: Gerson										PISTA: Simples					FOLHA:			
km	Faixa	Pista Tipo Rev.	OK	FC-1			FC-2		FC-3		AF	O	P	EX	D	R	ALC	ATC	DG	Flecha mm		% de Área			ACOSTAMENTO			
				FI	TTC	TLC	J	TB	JE	E										TRI	TRE	FC-1	FC-2	FC-3	Tipo	Estado	Deg cm	OBS.
				(1)	(1)	(1)	(2)	(2)	(3)	(3)										(4)	(5)	(5)	(6)	(7)	(8)			
220,640	E	CBUQ	X																	0	0		0	0	CBUQ	Bom	4	
220,660	D	CBUQ	X																	0	0		0	0	CBUQ	Bom	4	
220,680	E	CBUQ	X																	0	0		0	0	CBUQ	Bom	4	
220,700	D	CBUQ	X																	0	0		0	0	CBUQ	Bom	4	
220,720	E	CBUQ	X																	0	0		0	0	CBUQ	Bom	4	
220,740	D	CBUQ										X			X					0	0		0	0	CBUQ	Bom	4	
220,760	E	CBUQ													X					0	0		0	0	CBUQ	Bom	4	
220,780	D	CBUQ													X					0	0		0	0	CBUQ	Bom	4	
220,800	E	CBUQ	X																	0	0		0	0	CBUQ	Bom	4	
220,820	D	CBUQ													X					0	0		0	0	CBUQ	Bom	4	
220,840	E	CBUQ	X																	0	0		0	0	CBUQ	Bom	4	
220,860	D	CBUQ					X					X			X	X				0	0		0	0	CBUQ	Bom	4	
220,880	E	CBUQ	X									X								0	0		0	0	CBUQ	Bom	4	
220,900	D	CBUQ	X																	0	0		0	0	CBUQ	Bom	4	
220,920	E	CBUQ	X																	0	0		0	0	CBUQ	Bom	4	
220,940	D	CBUQ	X																	0	0		0	0	CBUQ	Bom	4	
220,960	E	CBUQ	X																	0	0		0	0	CBUQ	Bom	4	
220,980	D	CBUQ					X													0	0		10	0	CBUQ	Bom	4	
221,000	E	CBUQ		X																0	0		0	0	CBUQ	Bom	4	
221,020	D	CBUQ					X													0	0		20	0	CBUQ	Bom	4	
221,040	E	CBUQ		X																0	0		0	0	CBUQ	Bom	4	
221,060	D	CBUQ					X													0	0		10	0	CBUQ	Bom	4	
221,080	E	CBUQ	X																	0	0		0	0	CBUQ	Bom	4	
221,100	D	CBUQ		X																0	0		0	0	CBUQ	Bom	4	
221,120	E	CBUQ	X																	0	0		0	0	CBUQ	Bom	4	
221,140	D	CBUQ	X																	0	0		0	0	CBUQ	Bom	4	
221,160	E	CBUQ	X																	0	0		0	0	CBUQ	Bom	4	
221,180	D	CBUQ	X																	0	0		0	0	CBUQ	Bom	4	
221,200	E	CBUQ	X																	0	0		0	0	CBUQ	Bom	4	
221,220	D	CBUQ	X																	0	0		0	0	CBUQ	Bom	4	
221,240	E	CBUQ	X																	0	0		0	0	CBUQ	Bom	4	
221,260	D	CBUQ	X																	0	0		0	0	CBUQ	Bom	4	
221,280	E	CBUQ	X																	0	0		0	0	CBUQ	Bom	4	

INVENTÁRIO DO ESTADO DA SUPERFÍCIE DO PAVIMENTO																											DNIT-PRO 06		
RODOVIA: BR-116 (MG)												SEGMENTO: 0,000 ao 817,000												DATA: 03/2007					
TRECHO: Div. BA/MG - Div. MG/RJ												AVALIADOR: Gerson												PISTA: Simples			FOLHA:		
km	Faixa	Pista Tipo Rev.	OK	FC-1			FC-2		FC-3		AF	O	P	EX	D	R	ALC	ATC	DG	Flecha		% de Área			ACOSTAMENTO				
				FI	TTC	TLC	J	TB	JE	E										TRI	TRE	FC-1	FC-2	FC-3	Tipo	Estado	Deg cm	OBS.	
				(1)	(1)	(1)	(2)	(2)	(3)	(3)																			
221,300	D	CBUQ	X																	0	0		0	0	CBUQ	Bom	4		
221,320	E	CBUQ	X																	0	0		0	0	CBUQ	Bom	4		
221,340	D	CBUQ					X													0	0		10	0	CBUQ	Bom	4		
221,360	E	CBUQ	X																	0	0		0	0	CBUQ	Bom	4		
221,380	D	CBUQ	X																	0	0		0	0	CBUQ	Bom	4		
221,400	E	CBUQ	X																	0	0		0	0	CBUQ	Bom	4		
221,420	D	CBUQ	X																	0	0		0	0	CBUQ	Bom	4		
221,440	E	CBUQ	X																	0	0		0	0	CBUQ	Bom	4		
221,460	D	CBUQ	X																	0	0		0	0	CBUQ	Bom	4		
221,480	E	CBUQ	X																	0	0		0	0	CBUQ	Bom	4		
221,500	D	CBUQ					X							X	X					0	0		10	0	CBUQ	Bom	4		
221,520	E	CBUQ							X					X						0	0		0	5	CBUQ	Bom	4		
221,540	D	CBUQ										X		X	X					0	0		0	0	CBUQ	Bom	4		
221,560	E	CBUQ	X																	0	0		0	0	CBUQ	Bom	4		
221,580	D	CBUQ	X																	0	0		0	0	CBUQ	Bom	4		
221,600	E	CBUQ		X																0	0		0	0	CBUQ	Bom	4		
221,620	D	CBUQ	X																	0	0		0	0	CBUQ	Bom	4		
221,640	E	CBUQ	X																	0	0		0	0	CBUQ	Bom	4		
221,660	D	CBUQ	X																	0	0		0	0	CBUQ	Bom	4		
221,680	E	CBUQ	X																	0	0		0	0	CBUQ	Bom	4		
221,700	D	CBUQ	X																	0	0		0	0	CBUQ	Bom	4		
221,720	E	CBUQ	X																	0	0		0	0	CBUQ	Bom	4		
221,740	D	CBUQ	X																	0	0		0	0	CBUQ	Bom	4		
221,760	E	CBUQ	X																	0	0		0	0	CBUQ	Bom	4		
221,780	D	CBUQ	X																	0	0		0	0	CBUQ	Bom	4		
221,800	E	CBUQ	X																	0	0		0	0	CBUQ	Bom	4		
221,820	D	CBUQ	X																	0	0		0	0	CBUQ	Bom	4		
221,840	E	CBUQ	X																	0	0		0	0	CBUQ	Bom	4		
221,860	D	CBUQ		X																0	0		0	0	CBUQ	Bom	4		
221,880	E	CBUQ		X																0	0		0	0	CBUQ	Bom	4		
221,900	D	CBUQ		X																0	0		0	0	CBUQ	Bom	4		
221,920	E	CBUQ	X																	0	0		0	0	CBUQ	Bom	4		
221,940	D	CBUQ					X													0	0		10	0	CBUQ	Bom	4		

INVENTÁRIO DO ESTADO DA SUPERFÍCIE DO PAVIMENTO																									DNIT-PRO 06			
RODOVIA: BR-116 (MG)										SEGMENTO: 0,000 ao 817,000															DATA: 03/2007			
TRECHO: Div. BA/MG - Div. MG/RJ										AVALIADOR: Gerson										PISTA: Simples					FOLHA:			
km	Faixa	Pista Tipo Rev.	OK	FC-1			FC-2		FC-3		AF	O	P	EX	D	R	ALC	ATC	DG	Flecha mm		% de Área			ACOSTAMENTO			
				FI	TTC	TLC	J	TB	JE	E										TRI	TRE	FC-1	FC-2	FC-3	Tipo	Estado	Deg cm	OBS.
				(1)	(1)	(1)	(2)	(2)	(3)	(3)										(4)	(5)	(5)	(6)	(7)	(8)			
221,960	E	CBUQ					X						X			X				0	0		5	0	CBUQ	Bom	4	
221,980	D	CBUQ					X													0	0		10	0	CBUQ	Bom	4	
222,000	E	CBUQ	X																	0	0		0	0	CBUQ	Bom	4	
222,020	D	CBUQ					X													0	0		20	0	CBUQ	Bom	4	
222,040	E	CBUQ					X													0	0		10	0	CBUQ	Bom	4	
222,060	D	CBUQ					X													0	0		70	0	CBUQ	Bom	4	
222,080	E	CBUQ	X																	0	0		0	0	CBUQ	Bom	4	
222,100	D	CBUQ					X													0	0		10	0	CBUQ	Bom	4	
222,120	E	CBUQ	X																	0	0		0	0	CBUQ	Bom	4	
222,140	D	CBUQ					X													0	0		30	0	CBUQ	Bom	4	
222,160	E	CBUQ	X																	0	0		0	0	CBUQ	Bom	4	
222,180	D	CBUQ	X																	0	0		0	0	CBUQ	Bom	4	
222,200	E	CBUQ	X																	0	0		0	0	CBUQ	Bom	4	
222,220	D	CBUQ	X																	0	0		0	0	CBUQ	Bom	4	
222,240	E	CBUQ	X																	0	0		0	0	CBUQ	Bom	4	
222,260	D	CBUQ	X																	0	0		0	0	CBUQ	Bom	4	
222,280	E	CBUQ	X																	0	0		0	0	CBUQ	Bom	4	
222,300	D	CBUQ	X																	0	0		0	0	CBUQ	Bom	4	
222,320	E	CBUQ	X																	0	0		0	0	CBUQ	Bom	4	
222,340	D	CBUQ	X																	0	0		0	0	CBUQ	Bom	4	
222,360	E	CBUQ	X																	0	0		0	0	CBUQ	Bom	4	
222,380	D	CBUQ	X																	0	0		0	0	CBUQ	Bom	4	
222,400	E	CBUQ					X													0	0		10	0	CBUQ	Bom	4	
222,420	D	CBUQ			X															0	0		0	0	CBUQ	Bom	4	
222,440	E	CBUQ			X															0	0		0	0	CBUQ	Bom	4	
222,460	D	CBUQ												X						0	0		0	0	CBUQ	Bom	4	
222,480	E	CBUQ	X																	0	0		0	0	CBUQ	Bom	4	
222,500	D	CBUQ	X																	0	0		0	0	CBUQ	Bom	4	
222,520	E	CBUQ												X						0	0		0	0	CBUQ	Bom	4	
222,540	D	CBUQ	X																	0	0		0	0	CBUQ	Bom	4	
222,560	E	CBUQ		X																0	0		0	0	CBUQ	Bom	4	
222,580	D	CBUQ	X																	0	0		0	0	CBUQ	Bom	4	
222,600	E	CBUQ	X																	0	0		0	0	CBUQ	Bom	4	

INVENTÁRIO DO ESTADO DA SUPERFÍCIE DO PAVIMENTO																											DNIT-PRO 06					
RODOVIA: BR-116 (MG)																		SEGMENTO: 0,000 ao 817,000									DATA: 03/2007					
TRECHO: Div. BA/MG - Div. MG/RJ																		AVALIADOR: Gerson									PISTA: Simples			FOLHA:		
km	Faixa	Pista Tipo Rev.	OK	FC-1			FC-2		FC-3		AF	O	P	EX	D	R	ALC	ATC	DG	Flecha		% de Área			ACOSTAMENTO							
				FI	TTC	TLC	J	TB	JE	E										TRI	TRE	FC-1	FC-2	FC-3	Tipo	Estado	Deg cm	OBS.				
				(1)	(1)	(1)	(2)	(2)	(3)	(3)																						
222,620	D	CBUQ	X																	0	0		0	0	CBUQ	Bom	4					
222,640	E	CBUQ	X																	0	0		0	0	CBUQ	Bom	4					
222,660	D	CBUQ	X																	0	0		0	0	CBUQ	Bom	4					
222,680	E	CBUQ	X																	0	0		0	0	CBUQ	Bom	4					
222,700	D	CBUQ	X																	0	0		0	0	CBUQ	Bom	4					
222,720	E	CBUQ	X																	0	0		0	0	CBUQ	Bom	4					
222,740	D	CBUQ	X																	0	0		0	0	CBUQ	Bom	4					
222,760	E	CBUQ	X																	0	0		0	0	CBUQ	Bom	4					
222,780	D	CBUQ	X																	0	0		0	0	CBUQ	Bom	4					
222,800	E	CBUQ	X																	0	0		0	0	CBUQ	Bom	4					
222,820	D	CBUQ	X																	0	0		0	0	CBUQ	Bom	4					
222,840	E	CBUQ	X																	0	0		0	0	CBUQ	Bom	4					
222,860	D	CBUQ	X																	0	0		0	0	CBUQ	Bom	4					
222,880	E	CBUQ	X																	0	0		0	0	CBUQ	Bom	4					
222,900	D	CBUQ	X																	0	0		0	0	CBUQ	Bom	4					
222,920	E	CBUQ					X								X					0	0		10	0	CBUQ	Bom	4					
222,940	D	CBUQ	X																	0	0		0	0	CBUQ	Bom	4					
222,960	E	CBUQ	X																	0	0		0	0	CBUQ	Bom	4					
222,980	D	CBUQ	X																	0	0		0	0	CBUQ	Bom	4					
223,000	E	CBUQ	X																	0	0		0	0	CBUQ	Bom	4					
223,020	D	CBUQ	X																	0	0		0	0	CBUQ	Bom	4					
223,040	E	CBUQ	X																	0	0		0	0	CBUQ	Bom	4					
223,060	D	CBUQ	X																	0	0		0	0	CBUQ	Bom	4					
223,080	E	CBUQ	X																	0	0		0	0	CBUQ	Bom	4					
223,100	D	CBUQ	X																	0	0		0	0	CBUQ	Bom	4					
223,120	E	CBUQ	X																	0	0		0	0	CBUQ	Bom	4					
223,140	D	CBUQ	X																	0	0		0	0	CBUQ	Bom	4					
223,160	E	CBUQ	X																	0	0		0	0	CBUQ	Bom	4					
223,180	D	CBUQ	X																	0	0		0	0	CBUQ	Bom	4					
223,200	E	CBUQ	X																	0	0		0	0	CBUQ	Bom	4					
223,220	D	CBUQ	X																	0	0		0	0	CBUQ	Bom	4					
223,240	E	CBUQ			X															0	0		0	0	CBUQ	Bom	4					
223,260	D	CBUQ	X																	0	0		0	0	CBUQ	Bom	4					

INVENTÁRIO DO ESTADO DA SUPERFÍCIE DO PAVIMENTO																										DNIT-PRO 06			
RODOVIA: BR-116 (MG)																		SEGMENTO: 0,000 ao 817,000								DATA: 03/2007			
TRECHO: Div. BA/MG - Div. MG/RJ																		AVALIADOR: Gerson								PISTA: Simples		FOLHA:	
km	Faixa	Pista Tipo Rev.	OK	FC-1			FC-2		FC-3		AF	O	P	EX	D	R	ALC	ATC	DG	Flecha		% de Área			ACOSTAMENTO				
				FI	TTC	TLC	J	TB	JE	E										TRI	TRE	FC-1	FC-2	FC-3	Tipo	Estado	Deg cm	OBS.	
				(1)	(1)	(1)	(2)	(2)	(3)	(3)																			
223,280	E	CBUQ		X																0	0		0	0	CBUQ	Bom	4		
223,300	D	CBUQ		X																0	0		0	0	CBUQ	Bom	4		
223,320	E	CBUQ	X																	0	0		0	0	CBUQ	Bom	4		
223,340	D	CBUQ			X															0	0		0	0	CBUQ	Bom	4		
223,360	E	CBUQ			X															0	0		0	0	CBUQ	Bom	4		
223,380	D	CBUQ		X																0	0		0	0	CBUQ	Bom	4		
223,400	E	CBUQ	X																	0	0		0	0	CBUQ	Bom	4		
223,420	D	CBUQ	X																	0	0		0	0	CBUQ	Bom	4		
223,440	E	CBUQ	X																	0	0		0	0	CBUQ	Bom	4		
223,460	D	CBUQ	X																	0	0		0	0	CBUQ	Bom	4		
223,480	E	CBUQ	X																	0	0		0	0	CBUQ	Bom	4		
223,500	D	CBUQ	X																	0	0		0	0	CBUQ	Bom	4		
223,520	E	CBUQ		X																0	0		0	0	CBUQ	Bom	4		
223,540	D	CBUQ	X																	0	0		0	0	CBUQ	Bom	4		
223,560	E	CBUQ	X																	0	0		0	0	CBUQ	Bom	4		
223,580	D	CBUQ		X																0	0		0	0	CBUQ	Bom	4		
223,600	E	CBUQ	X																	0	0		0	0	CBUQ	Bom	4		
223,620	D	CBUQ	X																	0	0		0	0	CBUQ	Bom	4		
223,640	E	CBUQ	X																	0	0		0	0	CBUQ	Bom	4		
223,660	D	CBUQ		X																0	0		0	0	CBUQ	Bom	4		
223,680	E	CBUQ	X																	0	0		0	0	CBUQ	Bom	4		
223,700	D	CBUQ	X																	0	0		0	0	CBUQ	Bom	4		
223,720	E	CBUQ	X																	0	0		0	0	CBUQ	Bom	4		
223,740	D	CBUQ	X																	0	0		0	0	CBUQ	Bom	4		
223,760	E	CBUQ	X																	0	0		0	0	CBUQ	Bom	4		
223,780	D	CBUQ		X																0	0		0	0	CBUQ	Bom	4		
223,800	E	CBUQ	X																	0	0		0	0	CBUQ	Bom	4		
223,820	D	CBUQ		X																0	0		0	0	CBUQ	Bom	4		
223,840	E	CBUQ	X																	0	0		0	0	CBUQ	Bom	4		
223,860	D	CBUQ	X																	0	0		0	0	CBUQ	Bom	4		
223,880	E	CBUQ	X																	0	0		0	0	CBUQ	Bom	4		
223,900	D	CBUQ	X																	0	0		0	0	CBUQ	Bom	4		
223,920	E	CBUQ	X																	0	0		0	0	CBUQ	Bom	4		

INVENTÁRIO DO ESTADO DA SUPERFÍCIE DO PAVIMENTO																										DNIT-PRO 06					
RODOVIA: BR-116 (MG)													SEGMENTO: 0,000 ao 817,000													DATA: 03/2007					
TRECHO: Div. BA/MG - Div. MG/RJ													AVALIADOR: Gerson													PISTA: Simples			FOLHA:		
km	Faixa	Pista Tipo Rev.	OK	FC-1			FC-2		FC-3		AF	O	P	EX	D	R	ALC	ATC	DG	Flecha		% de Área			ACOSTAMENTO						
				FI	TTC	TLC	J	TB	JE	E										TRI	TRE	FC-1	FC-2	FC-3	Tipo	Estado	Deg cm	OBS.			
				(1)	(1)	(1)	(2)	(2)	(3)	(3)																			(4)	(5)	(5)
223,940	D	CBUQ	X																	0	0		0	0	CBUQ	Bom	4				
223,960	E	CBUQ	X																	0	0		0	0	CBUQ	Bom	4				
223,980	D	CBUQ																		1	2		0	0	CBUQ	Bom	4				
224,000	E	CBUQ	X																	0	0		0	0	CBUQ	Bom	4				
224,020	D	CBUQ	X																	0	0		0	0	CBUQ	Bom	4				
224,040	E	CBUQ	X																	0	0		0	0	CBUQ	Bom	4				
224,060	D	CBUQ	X																	0	0		0	0	CBUQ	Bom	4				
224,080	E	CBUQ	X																	0	0		0	0	CBUQ	Bom	4				
224,100	D	CBUQ	X																	0	0		0	0	CBUQ	Bom	4				
224,120	E	CBUQ	X																	0	0		0	0	CBUQ	Bom	4				
224,140	D	CBUQ	X																	0	0		0	0	CBUQ	Bom	4				
224,160	E	CBUQ																		1	2		0	0	CBUQ	Bom	4				
224,180	D	CBUQ	X																	0	0		0	0	CBUQ	Bom	4				
224,200	E	CBUQ	X																	0	0		0	0	CBUQ	Bom	4				
224,220	D	CBUQ	X																	0	0		0	0	CBUQ	Bom	4				
224,240	E	CBUQ	X																	0	0		0	0	CBUQ	Bom	4				
224,260	D	CBUQ	X																	0	0		0	0	CBUQ	Bom	4				
224,280	E	CBUQ	X																	0	0		0	0	CBUQ	Bom	4				
224,300	D	CBUQ	X																	0	0		0	0	CBUQ	Bom	4				
224,320	E	CBUQ	X																	0	0		0	0	CBUQ	Bom	4				
224,340	D	CBUQ		X																0	0		0	0	CBUQ	Bom	4				
224,360	E	CBUQ	X																	0	0		0	0	CBUQ	Bom	4				
224,380	D	CBUQ					X													0	0		30	0	CBUQ	Bom	4				
224,400	E	CBUQ	X																	0	0		0	0	CBUQ	Bom	4				
224,420	D	CBUQ	X																	0	0		0	0	CBUQ	Bom	4				
224,440	E	CBUQ	X																	0	0		0	0	CBUQ	Bom	4				
224,460	D	CBUQ	X																	0	0		0	0	CBUQ	Bom	4				
224,480	E	CBUQ	X																	0	0		0	0	CBUQ	Bom	4				
224,500	D	CBUQ	X																	0	0		0	0	CBUQ	Bom	4				
224,520	E	CBUQ		X																0	0		0	0	Sem Acostamento						
224,540	D	CBUQ				X														0	0		0	0	Sem Acostamento						
224,560	E	CBUQ		X																0	0		0	0	Sem Acostamento						
224,580	D	CBUQ	X																	0	0		0	0	Sem Acostamento						

INVENTÁRIO DO ESTADO DA SUPERFÍCIE DO PAVIMENTO																											DNIT-PRO 06	
RODOVIA: BR-116 (MG)												SEGMENTO: 0,000 ao 817,000													DATA: 03/2007			
TRECHO: Div. BA/MG - Div. MG/RJ												AVALIADOR: Gerson										PISTA: Simples					FOLHA:	
km	Faixa	Pista Tipo Rev.	OK	FC-1			FC-2		FC-3		AF	O	P	EX	D	R	ALC	ATC	DG	Flecha		% de Área			ACOSTAMENTO			
				FI	TTC	TLC	J	TB	JE	E										TRI	TRE	FC-1	FC-2	FC-3	Tipo	Estado	Deg cm	OBS.
				(1)	(1)	(1)	(2)	(2)	(3)	(3)										(4)	(5)	(5)	(6)	(7)	(8)			
224,600	E	CBUQ	X																	0	0		0	0	Sem Acostamento			
224,620	D	CBUQ				X														0	0		0	0	Sem Acostamento			
224,640	E	CBUQ	X																	0	0		0	0	Sem Acostamento			
224,660	D	CBUQ				X								X						0	0		0	0	Sem Acostamento			
224,680	E	CBUQ												X						0	0		0	0	Sem Acostamento			
224,700	D	CBUQ												X						0	0		0	0	Sem Acostamento			
224,720	E	CBUQ					X							X						0	0		30	0	Sem Acostamento			
224,740	D	CBUQ					X							X						0	0		20	0	Sem Acostamento			
224,760	E	CBUQ												X						0	0		0	0	Sem Acostamento			
224,780	D	CBUQ	X																	0	0		0	0	Sem Acostamento			
224,800	E	CBUQ	X																	0	0		0	0	Sem Acostamento			
224,820	D	CBUQ					X													0	0		10	0	Sem Acostamento			
224,840	E	CBUQ	X																	0	0		0	0	Sem Acostamento			
224,860	D	CBUQ					X							X						0	0		20	0	Sem Acostamento			
224,880	E	CBUQ	X																	0	0		0	0	Sem Acostamento			
224,900	D	CBUQ					X													0	0		10	0	Sem Acostamento			
224,920	E	CBUQ	X																	0	0		0	0	Sem Acostamento			
224,940	D	CBUQ	X																	0	0		0	0	Sem Acostamento			
224,960	E	CBUQ	X																	0	0		0	0	Sem Acostamento			
224,980	D	CBUQ	X																	0	0		0	0	Sem Acostamento			
225,000	E	CBUQ	X																	0	0		0	0	Sem Acostamento			
225,020	D	CBUQ					X													0	0		20	0	Sem Acostamento			
225,040	E	CBUQ	X																	0	0		0	0	Sem Acostamento			
225,060	D	CBUQ					X													0	0		10	0	Sem Acostamento			
225,080	E	CBUQ	X																	0	0		0	0	Sem Acostamento			
225,100	D	CBUQ		X																0	0		0	0	Sem Acostamento			
225,120	E	CBUQ	X																	0	0		0	0	Sem Acostamento			
225,140	D	CBUQ	X																	0	0		0	0	Sem Acostamento			
225,160	E	CBUQ	X																	0	0		0	0	Sem Acostamento			
225,180	D	CBUQ	X																	0	0		0	0	Sem Acostamento			
225,200	E	CBUQ	X																	0	0		0	0	Sem Acostamento			
225,220	D	CBUQ		X																0	0		0	0	Sem Acostamento			
225,240	E	CBUQ	X																	0	0		0	0	Sem Acostamento			

INVENTÁRIO DO ESTADO DA SUPERFÍCIE DO PAVIMENTO																											DNIT-PRO 06		
RODOVIA: BR-116 (MG)													SEGMENTO: 0,000 ao 817,000											DATA: 03/2007					
TRECHO: Div. BA/MG - Div. MG/RJ													AVALIADOR: Gerson											PISTA: Simples			FOLHA:		
km	Faixa	Pista Tipo Rev.	OK	FC-1			FC-2		FC-3		AF	O	P	EX	D	R	ALC	ATC	DG	Flecha		% de Área			ACOSTAMENTO				
				FI	TTC	TLC	J	TB	JE	E										TRI	TRE	FC-1	FC-2	FC-3	Tipo	Estado	Deg cm	OBS.	
				(1)	(1)	(1)	(2)	(2)	(3)	(3)										(4)	(5)	(5)	(6)	(7)	(8)				
225,260	D	CBUQ	X																	0	0		0	0	Sem Acostamento				
225,280	E	CBUQ		X																0	0		0	0	Sem Acostamento				
225,300	D	CBUQ	X																	0	0		0	0	Sem Acostamento				
225,320	E	CBUQ	X																	0	0		0	0	Sem Acostamento				
225,340	D	CBUQ		X										X						0	0		0	0	CBUQ	Bom	4		
225,360	E	CBUQ	X																	0	0		0	0	CBUQ	Bom	4		
225,380	D	CBUQ							X											0	0		0	50	CBUQ	Bom	4		
225,400	E	CBUQ	X																	0	0		0	0	CBUQ	Bom	4		
225,420	D	CBUQ							X					X						2	4		0	80	CBUQ	Bom	4		
225,440	E	CBUQ	X																	0	0		0	0	CBUQ	Bom	4		
225,460	D	CBUQ	X																	0	0		0	0	CBUQ	Bom	4		
225,480	E	CBUQ	X																	0	0		0	0	CBUQ	Bom	4		
225,500	D	CBUQ					X													0	0		20	0	CBUQ	Bom	4		
225,520	E	CBUQ	X																	0	0		0	0	CBUQ	Bom	4		
225,540	D	CBUQ	X																	0	0		0	0	CBUQ	Bom	4		
225,560	E	CBUQ	X																	0	0		0	0	CBUQ	Bom	4		
225,580	D	CBUQ	X																	0	0		0	0	CBUQ	Bom	4		
225,600	E	CBUQ	X																	0	0		0	0	CBUQ	Bom	4		
225,620	D	CBUQ	X																	0	0		0	0	CBUQ	Bom	4		
225,640	E	CBUQ	X																	0	0		0	0	CBUQ	Bom	4		
225,660	D	CBUQ					X													0	0		30	0	CBUQ	Bom	4		
225,680	E	CBUQ		X																0	0		0	0	CBUQ	Bom	4		
225,700	D	CBUQ					X													2	3		20	0	CBUQ	Bom	4		
225,720	E	CBUQ		X																0	0		0	0	CBUQ	Bom	4		
225,740	D	CBUQ		X																0	0		0	0	CBUQ	Bom	4		
225,760	E	CBUQ	X																	0	0		0	0	CBUQ	Bom	4		
225,780	D	CBUQ	X																	0	0		0	0	CBUQ	Bom	4		
225,800	E	CBUQ	X																	0	0		0	0	CBUQ	Bom	4		
225,820	D	CBUQ	X																	0	0		0	0	CBUQ	Bom	4		
225,840	E	CBUQ	X																	0	0		0	0	CBUQ	Bom	4		
225,860	D	CBUQ	X																	0	0		0	0	CBUQ	Bom	4		
225,880	E	CBUQ	X																	0	0		0	0	CBUQ	Bom	4		
225,900	D	CBUQ	X																	0	0		0	0	CBUQ	Bom	4		

INVENTÁRIO DO ESTADO DA SUPERFÍCIE DO PAVIMENTO																											DNIT-PRO 06	
RODOVIA: BR-116 (MG)												SEGMENTO: 0,000 ao 817,000													DATA: 03/2007			
TRECHO: Div. BA/MG - Div. MG/RJ												AVALIADOR: Gerson													PISTA: Simples		FOLHA:	
km	Faixa	Pista Tipo Rev.	OK	FC-1			FC-2		FC-3		AF	O	P	EX	D	R	ALC	ATC	DG	Flecha		% de Área			ACOSTAMENTO			
				FI	TTC	TLC	J	TB	JE	E										TRI	TRE	FC-1	FC-2	FC-3	Tipo	Estado	Deg cm	OBS.
				(1)	(1)	(1)	(2)	(2)	(3)	(3)																		
225,920	E	CBUQ	X																	0	0		0	0	CBUQ	Bom	4	
225,940	D	CBUQ					X													2	3		70	0	CBUQ	Bom	4	
225,960	E	CBUQ	X																	0	0		0	0	CBUQ	Bom	4	
225,980	D	CBUQ	X																	0	0		0	0	CBUQ	Bom	4	
226,000	E	CBUQ	X																	0	0		0	0	CBUQ	Bom	4	
226,020	D	CBUQ	X																	0	0		0	0	CBUQ	Bom	4	
226,040	E	CBUQ	X																	0	0		0	0	CBUQ	Bom	4	
226,060	D	CBUQ	X																	0	0		0	0	CBUQ	Bom	4	
226,080	E	CBUQ					X													0	0		20	0	CBUQ	Bom	4	
226,100	D	CBUQ	X																	0	0		0	0	CBUQ	Bom	4	
226,120	E	CBUQ	X																	0	0		0	0	CBUQ	Bom	4	
226,140	D	CBUQ																		2	6		0	0	CBUQ	Bom	4	
226,160	E	CBUQ	X																	0	0		0	0	CBUQ	Bom	4	
226,180	D	CBUQ	X																	0	0		0	0	CBUQ	Bom	4	
226,200	E	CBUQ							X						X					2	3		0	10	CBUQ	Bom	4	
226,220	D	CBUQ	X																	0	0		0	0	CBUQ	Bom	4	
226,240	E	CBUQ	X																	0	0		0	0	CBUQ	Bom	4	
226,260	D	CBUQ	X																	0	0		0	0	CBUQ	Bom	4	
226,280	E	CBUQ	X																	0	0		0	0	CBUQ	Bom	4	
226,300	D	CBUQ	X																	0	0		0	0	CBUQ	Bom	4	
226,320	E	CBUQ													X					0	0		0	0	CBUQ	Bom	4	
226,340	D	CBUQ	X																	0	0		0	0	CBUQ	Bom	4	
226,360	E	CBUQ	X																	0	0		0	0	CBUQ	Bom	4	
226,380	D	CBUQ							X											2	2		0	30	CBUQ	Bom	4	
226,400	E	CBUQ	X																	0	0		0	0	CBUQ	Bom	4	
226,420	D	CBUQ	X																	0	0		0	0	CBUQ	Bom	4	
226,440	E	CBUQ													X	X				0	0		0	0	CBUQ	Bom	4	
226,460	D	CBUQ					X				X									2	6		20	0	CBUQ	Bom	4	
226,480	E	CBUQ							X											2	3		0	20	CBUQ	Bom	4	
226,500	D	CBUQ							X											0	0		0	5	CBUQ	Bom	4	
226,520	E	CBUQ	X																	0	0		0	0	CBUQ	Bom	4	
226,540	D	CBUQ										X	X			X				0	0		0	0	CBUQ	Bom	4	
226,560	E	CBUQ					X						X							0	0		30	0	CBUQ	Bom	4	

INVENTÁRIO DO ESTADO DA SUPERFÍCIE DO PAVIMENTO																											DNIT-PRO 06				
RODOVIA: BR-116 (MG)											SEGMENTO: 0,000 ao 817,000											DATA: 03/2007									
TRECHO: Div. BA/MG - Div. MG/RJ											AVALIADOR: Gerson											PISTA: Simples					FOLHA:				
km	Faixa	Pista Tipo Rev.	OK	FC-1			FC-2		FC-3		AF	O	P	EX	D	R	ALC	ATC	DG	Flecha mm		% de Área			ACOSTAMENTO						
				FI	TTC	TLC	J	TB	JE	E										TRI	TRE	FC-1	FC-2	FC-3	Tipo	Estado	Deg cm	OBS.			
				(1)	(1)	(1)	(2)	(2)	(3)	(3)										(4)	(5)	(5)	(6)	(7)	(8)						
226,580	D	CBUQ					X					X	X			X				0	0		30	0	CBUQ	Bom	4				
226,600	E	CBUQ	X																	0	0		0	0	CBUQ	Bom	4				
226,620	D	CBUQ	X																	0	0		0	0	CBUQ	Bom	4				
226,640	E	CBUQ	X																	0	0		0	0	CBUQ	Bom	4				
226,660	D	CBUQ							X			X	X			X				0	0		0	100	CBUQ	Bom	4				
226,680	E	CBUQ							X			X	X			X				0	0		0	100	CBUQ	Bom	4				
226,700	D	CBUQ							X			X	X			X				0	0		0	100	CBUQ	Bom	4				
226,720	E	CBUQ							X			X	X			X				0	0		0	100	CBUQ	Bom	4				
226,740	D	CBUQ							X			X	X			X				0	0		0	100	CBUQ	Bom	4				
226,760	E	CBUQ							X			X	X			X				0	0		0	100	CBUQ	Bom	4				
226,780	D	CBUQ							X			X	X			X				0	0		0	100	CBUQ	Bom	4				
226,800	E	CBUQ							X			X	X			X				0	0		0	100	CBUQ	Bom	4				
226,820	D	CBUQ							X			X	X			X				0	0		0	100	CBUQ	Bom	4				
226,840	E	CBUQ							X			X	X			X				0	0		0	100	CBUQ	Bom	4				
226,860	D	CBUQ							X			X	X			X				0	0		0	30	CBUQ	Bom	4				
226,880	E	CBUQ							X			X	X			X				0	0		0	20	CBUQ	Bom	4				
226,900	D	CBUQ					X									X				0	0		5	0	CBUQ	Bom	4				
226,920	E	CBUQ														X				0	0		0	0	CBUQ	Bom	4				
226,940	D	CBUQ					X									X				0	0		3	0	CBUQ	Bom	4				
226,960	E	CBUQ														X				0	0		0	0	CBUQ	Bom	4				
226,980	D	CBUQ														X				0	0		0	0	CBUQ	Bom	4				
227,000	E	CBUQ											X			X				0	0		0	0	CBUQ	Bom	4				
227,020	D	CBUQ					X						X			X				0	0		30	0	CBUQ	Bom	4				
227,040	E	CBUQ					X													0	0		30	0	CBUQ	Bom	4				
227,060	D	CBUQ													X					0	0		0	0	CBUQ	Bom	4				
227,080	E	CBUQ	X																	0	0		0	0	CBUQ	Bom	4				
227,100	D	CBUQ													X					0	0		0	0	CBUQ	Bom	4				
227,120	E	CBUQ													X					0	0		0	0	CBUQ	Bom	4				
227,140	D	CBUQ				X									X					0	0		0	0	CBUQ	Bom	4				
227,160	E	CBUQ													X					0	0		0	0	CBUQ	Bom	4				
227,180	D	CBUQ				X									X					0	0		0	0	CBUQ	Bom	4				
227,200	E	CBUQ													X					0	0		0	0	CBUQ	Bom	4				
227,220	D	CBUQ													X					0	0		0	0	CBUQ	Bom	4				

INVENTÁRIO DO ESTADO DA SUPERFÍCIE DO PAVIMENTO																									DNIT-PRO 06			
RODOVIA: BR-116 (MG)										SEGMENTO: 0,000 ao 817,000															DATA: 03/2007			
TRECHO: Div. BA/MG - Div. MG/RJ										AVALIADOR: Gerson										PISTA: Simples					FOLHA:			
km	Faixa	Pista Tipo Rev.	OK	FC-1			FC-2		FC-3		AF	O	P	EX	D	R	ALC	ATC	DG	Flecha mm		% de Área			ACOSTAMENTO			
				FI	TTC	TLC	J	TB	JE	E										TRI	TRE	FC-1	FC-2	FC-3	Tipo	Estado	Deg cm	OBS.
				(1)	(1)	(1)	(2)	(2)	(3)	(3)										(4)	(5)	(5)	(6)	(7)	(8)			
227,240	E	CBUQ												X						0	0		0	0	CBUQ	Bom	4	
227,260	D	CBUQ												X						0	0		0	0	CBUQ	Bom	4	
227,280	E	CBUQ												X						0	0		0	0	CBUQ	Bom	4	
227,300	D	CBUQ	X																	0	0		0	0	CBUQ	Bom	4	
227,320	E	CBUQ	X																	0	0		0	0	CBUQ	Bom	4	
227,340	D	CBUQ	X																	0	0		0	0	CBUQ	Bom	4	
227,360	E	CBUQ	X																	0	0		0	0	CBUQ	Bom	4	
227,380	D	CBUQ	X																	0	0		0	0	CBUQ	Bom	4	
227,400	E	CBUQ	X																	0	0		0	0	CBUQ	Bom	4	
227,420	D	CBUQ	X																	0	0		0	0	CBUQ	Bom	4	
227,440	E	CBUQ	X																	0	0		0	0	CBUQ	Bom	4	
227,460	D	CBUQ	X																	0	0		0	0	CBUQ	Bom	4	
227,480	E	CBUQ												X						0	0		0	0	CBUQ	Bom	4	
227,500	D	CBUQ	X																	0	0		0	0	CBUQ	Bom	4	
227,520	E	CBUQ	X																	0	0		0	0	CBUQ	Bom	4	
227,540	D	CBUQ	X																	0	0		0	0	CBUQ	Bom	4	
227,560	E	CBUQ	X																	0	0		0	0	CBUQ	Bom	4	
227,580	D	CBUQ	X																	0	0		0	0	CBUQ	Bom	4	
227,600	E	CBUQ	X																	0	0		0	0	CBUQ	Bom	4	
227,620	D	CBUQ												X						0	0		0	0	CBUQ	Bom	4	
227,640	E	CBUQ	X																	0	0		0	0	CBUQ	Bom	4	
227,660	D	CBUQ												X						0	0		0	0	CBUQ	Bom	4	
227,680	E	CBUQ	X																	0	0		0	0	CBUQ	Bom	4	
227,700	D	CBUQ	X																	0	0		0	0	CBUQ	Bom	4	
227,720	E	CBUQ	X																	0	0		0	0	CBUQ	Bom	4	
227,740	D	CBUQ	X																	0	0		0	0	CBUQ	Bom	4	
227,760	E	CBUQ	X																	0	0		0	0	CBUQ	Bom	4	
227,780	D	CBUQ	X																	0	0		0	0	CBUQ	Bom	4	
227,800	E	CBUQ	X																	0	0		0	0	CBUQ	Bom	4	
227,820	D	CBUQ	X																	0	0		0	0	CBUQ	Bom	4	
227,840	E	CBUQ	X																	0	0		0	0	CBUQ	Bom	4	
227,860	D	CBUQ												X						0	0		0	0	CBUQ	Bom	4	
227,880	E	CBUQ	X																	0	0		0	0	CBUQ	Bom	4	

INVENTÁRIO DO ESTADO DA SUPERFÍCIE DO PAVIMENTO																										DNIT-PRO 06			
RODOVIA: BR-116 (MG)													SEGMENTO: 0,000 ao 817,000													DATA: 03/2007			
TRECHO: Div. BA/MG - Div. MG/RJ													AVALIADOR: Gerson													PISTA: Simples		FOLHA:	
km	Faixa	Pista Tipo Rev.	OK	FC-1			FC-2		FC-3		AF	O	P	EX	D	R	ALC	ATC	DG	Flecha mm		% de Área			ACOSTAMENTO				
				FI	TTC	TLC	J	TB	JE	E										TRI	TRE	FC-1	FC-2	FC-3	Tipo	Estado	Deg cm	OBS.	
				(1)	(1)	(1)	(2)	(2)	(3)	(3)										(4)	(5)	(5)	(6)	(7)	(8)				
227,900	D	CBUQ													X					0	0		0	0	CBUQ	Bom	4		
227,920	E	CBUQ	X																	0	0		0	0	CBUQ	Bom	4		
227,940	D	CBUQ													X					0	0		0	0	CBUQ	Bom	4		
227,960	E	CBUQ	X																	0	0		0	0	CBUQ	Bom	4		
227,980	D	CBUQ													X					0	0		0	0	CBUQ	Bom	4		
228,000	E	CBUQ	X																	0	0		0	0	CBUQ	Bom	4		
228,020	D	CBUQ	X																	0	0		0	0	CBUQ	Bom	4		
228,040	E	CBUQ	X																	0	0		0	0	CBUQ	Bom	4		
228,060	D	CBUQ	X																	0	0		0	0	CBUQ	Bom	4		
228,080	E	CBUQ	X																	0	0		0	0	CBUQ	Bom	4		
228,100	D	CBUQ	X																	0	0		0	0	CBUQ	Bom	4		
228,120	E	CBUQ	X																	0	0		0	0	CBUQ	Bom	4		
228,140	D	CBUQ													X					0	0		0	0	CBUQ	Bom	4		
228,160	E	CBUQ													X					0	0		0	0	CBUQ	Bom	4		
228,180	D	CBUQ													X					0	0		0	0	CBUQ	Bom	4		
228,200	E	CBUQ													X					0	0		0	0	CBUQ	Bom	4		
228,220	D	CBUQ													X					0	0		0	0	CBUQ	Bom	4		
228,240	E	CBUQ													X					0	0		0	0	CBUQ	Bom	4		
228,260	D	CBUQ													X					0	0		0	0	CBUQ	Bom	4		
228,280	E	CBUQ													X					0	0		0	0	CBUQ	Bom	4		
228,300	D	CBUQ													X					0	0		0	0	CBUQ	Bom	4		
228,320	E	CBUQ													X					0	0		0	0	CBUQ	Bom	4		
228,340	D	CBUQ									X				X					0	0		0	30	CBUQ	Bom	4		
228,360	E	CBUQ													X					0	0		0	0	CBUQ	Bom	4		
228,380	D	CBUQ													X					0	0		0	0	CBUQ	Bom	4		
228,400	E	CBUQ													X					0	0		0	0	CBUQ	Bom	4		
228,420	D	CBUQ									X									0	0		0	70	CBUQ	Bom	4		
228,440	E	CBUQ									X		X		X					0	0		0	20	CBUQ	Bom	4		
228,460	D	CBUQ													X					0	0		0	0	CBUQ	Bom	4		
228,480	E	CBUQ													X					0	0		0	0	CBUQ	Bom	4		
228,500	D	CBUQ													X					0	0		0	0	CBUQ	Bom	4		
228,520	E	CBUQ													X					0	0		0	0	CBUQ	Bom	4		
228,540	D	CBUQ													X					0	0		0	0	CBUQ	Bom	4		

INVENTÁRIO DO ESTADO DA SUPERFÍCIE DO PAVIMENTO																									DNIT-PRO 06				
RODOVIA: BR-116 (MG)										SEGMENTO: 0,000 ao 817,000															DATA: 03/2007				
TRECHO: Div. BA/MG - Div. MG/RJ										AVALIADOR: Gerson										PISTA: Simples					FOLHA:				
km	Faixa	Pista Tipo Rev.	OK	FC-1			FC-2		FC-3		AF	O	P	EX	D	R	ALC	ATC	DG	Flecha mm		% de Área			ACOSTAMENTO				
				FI	TTC	TLC	J	TB	JE	E										TRI	TRE	FC-1	FC-2	FC-3	Tipo	Estado	Deg cm	OBS.	
				(1)	(1)	(1)	(2)	(2)	(3)	(3)										(4)	(5)	(5)	(6)	(7)					(8)
228,560	E	CBUQ												X						0	0		0	0	CBUQ	Bom	4		
228,580	D	CBUQ												X						0	0		0	0	CBUQ	Bom	4		
228,600	E	CBUQ												X						0	0		0	0	CBUQ	Bom	4		
228,620	D	CBUQ												X						0	0		0	0	CBUQ	Bom	4		
228,640	E	CBUQ												X						0	0		0	0	CBUQ	Bom	4		
228,660	D	CBUQ												X						0	0		0	0	CBUQ	Bom	4		
228,680	E	CBUQ												X						0	0		0	0	CBUQ	Bom	4		
228,700	D	CBUQ												X						0	0		0	0	CBUQ	Bom	4		
228,720	E	CBUQ												X						0	0		0	0	CBUQ	Bom	4		
228,740	D	CBUQ												X						0	0		0	0	CBUQ	Bom	4		
228,760	E	CBUQ												X						0	0		0	0	CBUQ	Bom	4		
228,780	D	CBUQ												X						0	0		0	0	CBUQ	Bom	4		
228,800	E	CBUQ												X						0	0		0	0	CBUQ	Bom	4		
228,820	D	CBUQ												X						0	0		0	0	CBUQ	Bom	4		
228,840	E	CBUQ												X						0	0		0	0	CBUQ	Bom	4		
228,860	D	CBUQ												X						0	0		0	0	CBUQ	Bom	4		
228,880	E	CBUQ												X						0	0		0	0	CBUQ	Bom	4		
228,900	D	CBUQ												X						0	0		0	0	CBUQ	Bom	4		
228,920	E	CBUQ												X						0	0		0	0	CBUQ	Bom	4		
228,940	D	CBUQ												X						0	0		0	0	CBUQ	Bom	4		
228,960	E	CBUQ												X						0	0		0	0	CBUQ	Bom	4		
228,980	D	CBUQ												X						0	0		0	0	CBUQ	Bom	4		
229,000	E	CBUQ												X						0	0		0	0	CBUQ	Bom	4		
229,020	D	CBUQ												X						0	0		0	0	CBUQ	Bom	4		
229,040	E	CBUQ												X						0	0		0	0	CBUQ	Bom	4		
229,060	D	CBUQ												X						0	0		0	0	CBUQ	Bom	4		
229,080	E	CBUQ												X						0	0		0	0	CBUQ	Bom	4		
229,100	D	CBUQ												X						0	0		0	0	CBUQ	Bom	4		
229,120	E	CBUQ												X						0	0		0	0	CBUQ	Bom	4		
229,140	D	CBUQ				X														0	0		0	0	CBUQ	Bom	4		
229,160	E	CBUQ												X						0	0		0	0	CBUQ	Bom	4		
229,180	D	CBUQ												X						0	0		0	0	CBUQ	Bom	4		
229,200	E	CBUQ												X						0	0		0	0	CBUQ	Bom	4		

INVENTÁRIO DO ESTADO DA SUPERFICIE DO PAVIMENTO																										DNIT-PRO 06			
RODOVIA: BR-116 (MG)													SEGMENTO: 0,000 ao 817,000													DATA: 03/2007			
TRECHO: Div. BA/MG - Div. MG/RJ													AVALIADOR: Gerson													PISTA: Simples		FOLHA:	
km	Faixa	Pista Tipo Rev.	OK	FC-1			FC-2		FC-3		AF	O	P	EX	D	R	ALC	ATC	DG	Flecha mm		% de Área			ACOSTAMENTO				
				FI	TTC	TLC	J	TB	JE	E										TRI	TRE	FC-1	FC-2	FC-3	Tipo	Estado	Deg cm	OBS.	
				(1)	(1)	(1)	(2)	(2)	(3)	(3)										(4)	(5)	(5)	(6)	(7)	(8)				
229,220	D	CBUQ												X						0	0		0	0	CBUQ	Bom	4		
229,240	E	CBUQ												X						0	0		0	0	CBUQ	Bom	4		
229,260	D	CBUQ												X						0	0		0	0	CBUQ	Bom	4		
229,280	E	CBUQ												X						0	0		0	0	CBUQ	Bom	4		
229,300	D	CBUQ												X						0	0		0	0	CBUQ	Bom	4		
229,320	E	CBUQ												X						0	0		0	0	CBUQ	Bom	4		
229,340	D	CBUQ												X						0	0		0	0	CBUQ	Bom	4		
229,360	E	CBUQ												X						0	0		0	0	CBUQ	Bom	4		
229,380	D	CBUQ												X						0	0		0	0	CBUQ	Bom	4		
229,400	E	CBUQ												X						0	0		0	0	CBUQ	Bom	4		
229,420	D	CBUQ												X						0	0		0	0	CBUQ	Bom	4		
229,440	E	CBUQ												X						0	0		0	0	CBUQ	Bom	4		
229,460	D	CBUQ												X						0	0		0	0	CBUQ	Bom	4		
229,480	E	CBUQ												X						0	0		0	0	CBUQ	Bom	4		
229,500	D	CBUQ					X						X	X						0	0		10	0	CBUQ	Bom	4		
229,520	E	CBUQ	X																	0	0		0	0	CBUQ	Bom	4		
229,540	D	CBUQ												X						0	0		0	0	CBUQ	Bom	4		
229,560	E	CBUQ	X																	0	0		0	0	CBUQ	Bom	4		
229,580	D	CBUQ												X						0	0		0	0	CBUQ	Bom	4		
229,600	E	CBUQ												X						0	0		0	0	CBUQ	Bom	4		
229,620	D	CBUQ		X										X						0	0		0	0	CBUQ	Bom	4		
229,640	E	CBUQ	X																	0	0		0	0	CBUQ	Bom	4		
229,660	D	CBUQ		X										X						0	0		0	0	CBUQ	Bom	4		
229,680	E	CBUQ	X																	0	0		0	0	CBUQ	Bom	4		
229,700	D	CBUQ						X												0	0		0	10	CBUQ	Bom	4		
229,720	E	CBUQ	X																	0	0		0	0	CBUQ	Bom	4		
229,740	D	CBUQ					X													0	0		10	0	CBUQ	Bom	4		
229,760	E	CBUQ	X																	0	0		0	0	CBUQ	Bom	4		
229,780	D	CBUQ	X																	0	0		0	0	CBUQ	Bom	4		
229,800	E	CBUQ	X																	0	0		0	0	CBUQ	Bom	4		
229,820	D	CBUQ	X																	0	0		0	0	CBUQ	Bom	4		
229,840	E	CBUQ	X																	0	0		0	0	CBUQ	Bom	4		
229,860	D	CBUQ	X																	0	0		0	0	CBUQ	Bom	4		

INVENTÁRIO DO ESTADO DA SUPERFICIE DO PAVIMENTO																												DNIT-PRO 06			
RODOVIA: BR-116 (MG)												SEGMENTO: 0,000 ao 817,000												DATA: 03/2007							
TRECHO: Div. BA/MG - Div. MG/RJ												AVALIADOR: Gerson												PISTA: Simples				FOLHA:			
km	Faixa	Pista Tipo Rev.	OK	FC-1			FC-2		FC-3		AF	O	P	EX	D	R	ALC	ATC	DG	Flecha		% de Área			ACOSTAMENTO						
				FI	TTC	TLC	J	TB	JE	E										TRI	TRE	FC-1	FC-2	FC-3	Tipo	Estado	Deg cm	OBS.			
				(1)	(1)	(1)	(2)	(2)	(3)	(3)																					
229,880	E	CBUQ	X																	0	0		0	0	CBUQ	Bom	4				
229,900	D	CBUQ					X													0	0		30	0	CBUQ	Bom	4				
229,920	E	CBUQ												X						0	0		0	0	CBUQ	Bom	4				
229,940	D	CBUQ					X							X						0	0		50	0	CBUQ	Bom	4				
229,960	E	CBUQ							X					X	X					0	0		0	20	CBUQ	Bom	4				
229,980	D	CBUQ																		0	0		0	30	CBUQ	Bom	4				
230,000	E	CBUQ												X						0	0		0	0	CBUQ	Bom	4				
230,020	D	CBUQ												X						0	0		0	0	CBUQ	Bom	4				
230,040	E	CBUQ												X						0	0		0	0	CBUQ	Bom	4				
230,060	D	CBUQ												X						0	0		0	0	CBUQ	Bom	4				
230,080	E	CBUQ												X						0	0		0	0	CBUQ	Bom	4				
230,100	D	CBUQ		X										X						0	0		0	0	CBUQ	Bom	4				
230,120	E	CBUQ												X						0	0		0	0	CBUQ	Bom	4				
230,140	D	CBUQ					X							X						0	0		10	0	CBUQ	Bom	4				
230,160	E	CBUQ												X						0	0		0	0	CBUQ	Bom	4				
230,180	D	CBUQ												X						0	0		0	0	CBUQ	Bom	4				
230,200	E	CBUQ												X						0	0		0	0	CBUQ	Bom	4				
230,220	D	CBUQ	X																	0	0		0	0	CBUQ	Bom	4				
230,240	E	CBUQ					X							X						2	3		5	0	CBUQ	Bom	4				
230,260	D	CBUQ	X																	0	0		0	0	CBUQ	Bom	4				
230,280	E	CBUQ					X							X						0	0		5	0	CBUQ	Bom	4				
230,300	D	CBUQ					X							X						0	0		10	0	CBUQ	Bom	4				
230,320	E	CBUQ					X							X						2	4		10	0	CBUQ	Bom	4				
230,340	D	CBUQ	X																	0	0		0	0	CBUQ	Bom	4				
230,360	E	CBUQ					X							X						2	3		20	0	CBUQ	Bom	4				
230,380	D	CBUQ	X																	0	0		0	0	CBUQ	Bom	4				
230,400	E	CBUQ	X																	0	0		0	0	CBUQ	Bom	4				
230,420	D	CBUQ	X																	0	0		0	0	CBUQ	Bom	4				
230,440	E	CBUQ					X							X						2	3		10	0	CBUQ	Bom	4				
230,460	D	CBUQ	X																	0	0		0	0	CBUQ	Bom	4				
230,480	E	CBUQ	X																	0	0		0	0	CBUQ	Bom	4				
230,500	D	CBUQ												X						0	0		0	0	CBUQ	Bom	4				
230,520	E	CBUQ					X							X						2	3		20	0	CBUQ	Bom	4				

INVENTÁRIO DO ESTADO DA SUPERFÍCIE DO PAVIMENTO																											DNIT-PRO 06		
RODOVIA: BR-116 (MG)												SEGMENTO: 0,000 ao 817,000												DATA: 03/2007					
TRECHO: Div. BA/MG - Div. MG/RJ												AVALIADOR: Gerson												PISTA: Simples			FOLHA:		
km	Faixa	Pista Tipo Rev.	OK	FC-1			FC-2		FC-3		AF	O	P	EX	D	R	ALC	ATC	DG	Flecha		% de Área			ACOSTAMENTO				
				FI	TTC	TLC	J	TB	JE	E										TRI	TRE	FC-1	FC-2	FC-3	Tipo	Estado	Deg cm	OBS.	
				(1)	(1)	(1)	(2)	(2)	(3)	(3)																			
230,540	D	CBUQ		X										X						2	3		0	0	CBUQ	Bom	4		
230,560	E	CBUQ					X							X						2	4		30	0	CBUQ	Bom	4		
230,580	D	CBUQ							X					X						2	8		0	0	CBUQ	Bom	4		
230,600	E	CBUQ					X							X						2	4		30	0	CBUQ	Bom	4		
230,620	D	CBUQ					X							X						2	5		40	0	CBUQ	Bom	4		
230,640	E	CBUQ					X							X						2	3		30	0	CBUQ	Bom	4		
230,660	D	CBUQ												X						0	0		0	0	CBUQ	Bom	4		
230,680	E	CBUQ												X						0	0		0	0	CBUQ	Bom	4		
230,700	D	CBUQ												X						0	0		0	0	CBUQ	Bom	4		
230,720	E	CBUQ												X						2	3		0	0	CBUQ	Bom	4		
230,740	D	CBUQ												X						0	0		0	0	CBUQ	Bom	4		
230,760	E	CBUQ							X					X						3	4		0	0	CBUQ	Bom	4		
230,780	D	CBUQ					X							X						2	5		40	0	CBUQ	Bom	4		
230,800	E	CBUQ					X							X						2	3		30	0	CBUQ	Bom	4		
230,820	D	CBUQ					X							X						2	6		40	0	CBUQ	Bom	4		
230,840	E	CBUQ					X							X						2	3		10	0	CBUQ	Bom	4		
230,860	D	CBUQ					X							X						2	4		40	0	CBUQ	Bom	4		
230,880	E	CBUQ												X						0	0		0	0	CBUQ	Bom	4		
230,900	D	CBUQ					X							X						4	8		70	0	CBUQ	Bom	4		
230,920	E	CBUQ												X						0	0		0	0	CBUQ	Bom	4		
230,940	D	CBUQ					X							X						2	2		30	0	CBUQ	Bom	4		
230,960	E	CBUQ												X						0	0		0	0	CBUQ	Bom	4		
230,980	D	CBUQ												X						0	0		0	0	CBUQ	Bom	4		
231,000	E	CBUQ												X						0	0		0	0	CBUQ	Bom	4		
231,020	D	CBUQ												X						0	0		0	0	CBUQ	Bom	4		
231,040	E	CBUQ												X						0	0		0	0	CBUQ	Bom	4		
231,060	D	CBUQ												X						0	0		0	0	CBUQ	Bom	4		
231,080	E	CBUQ												X						0	0		0	0	CBUQ	Bom	4		
231,100	D	CBUQ												X						0	0		0	0	CBUQ	Bom	4		
231,120	E	CBUQ					X							X						0	0		40	0	CBUQ	Bom	4		
231,140	D	CBUQ					X							X						0	0		10	0	CBUQ	Bom	4		
231,160	E	CBUQ												X						0	0		0	0	CBUQ	Bom	4		
231,180	D	CBUQ					X							X						2	4		70	0	CBUQ	Bom	4		

INVENTÁRIO DO ESTADO DA SUPERFÍCIE DO PAVIMENTO																											DNIT-PRO 06							
RODOVIA: BR-116 (MG)																	SEGMENTO: 0,000 ao 817,000										DATA: 03/2007							
TRECHO: Div. BA/MG - Div. MG/RJ																	AVALIADOR: Gerson										PISTA: Simples				FOLHA:			
km	Faixa	Pista Tipo Rev.	OK	FC-1			FC-2		FC-3		AF	O	P	EX	D	R	ALC	ATC	DG	Flecha		% de Área			ACOSTAMENTO									
				FI	TTC	TLC	J	TB	JE	E										TRI	TRE	FC-1	FC-2	FC-3	Tipo	Estado	Deg cm	OBS.						
				(1)	(1)	(1)	(2)	(2)	(3)	(3)																								
231,200	E	CBUQ												X						0	0		0	0	CBUQ	Bom	4							
231,220	D	CBUQ					X							X						0	0		5	0	CBUQ	Bom	4							
231,240	E	CBUQ												X						2	2		0	0	CBUQ	Bom	4							
231,260	D	CBUQ												X						0	0		0	0	CBUQ	Bom	4							
231,280	E	CBUQ												X						2	3		0	0	CBUQ	Bom	4							
231,300	D	CBUQ												X						0	0		0	0	CBUQ	Bom	4							
231,320	E	CBUQ												X						0	0		0	0	CBUQ	Bom	4							
231,340	D	CBUQ												X						0	0		0	0	CBUQ	Bom	4							
231,360	E	CBUQ					X						X	X						2	6		90	0	CBUQ	Bom	4							
231,380	D	CBUQ					X							X						2	3		70	0	CBUQ	Bom	4							
231,400	E	CBUQ					X						X	X						2	4		30	0	CBUQ	Bom	4							
231,420	D	CBUQ					X							X						0	0		60	0	CBUQ	Bom	4							
231,440	E	CBUQ												X						0	0		0	0	CBUQ	Bom	4							
231,460	D	CBUQ												X						0	0		0	0	CBUQ	Bom	4							
231,480	E	CBUQ												X						0	0		0	0	CBUQ	Bom	4							
231,500	D	CBUQ					X							X						0	0		20	0	CBUQ	Bom	4							
231,520	E	CBUQ												X						0	0		0	0	CBUQ	Bom	4							
231,540	D	CBUQ												X						0	0		0	0	CBUQ	Bom	4							
231,560	E	CBUQ												X						0	0		0	0	CBUQ	Bom	4							
231,580	D	CBUQ												X						0	0		0	0	CBUQ	Bom	4							
231,600	E	CBUQ												X						0	0		0	0	CBUQ	Bom	4							
231,620	D	CBUQ	X																	0	0		0	0	CBUQ	Bom	4							
231,640	E	CBUQ	X																	0	0		0	0	CBUQ	Bom	4							
231,660	D	CBUQ	X																	0	0		0	0	CBUQ	Bom	4							
231,680	E	CBUQ												X						0	0		0	0	CBUQ	Bom	4							
231,700	D	CBUQ					X							X						0	3		50	0	CBUQ	Bom	4							
231,720	E	CBUQ	X																	0	0		0	0	CBUQ	Bom	4							
231,740	D	CBUQ	X																	0	0		0	0	CBUQ	Bom	4							
231,760	E	CBUQ	X																	0	0		0	0	CBUQ	Bom	4							
231,780	D	CBUQ	X																	0	0		0	0	CBUQ	Bom	4							
231,800	E	CBUQ					X													0	0		10	0	CBUQ	Bom	4							
231,820	D	CBUQ	X																	0	0		0	0	CBUQ	Bom	4							
231,840	E	CBUQ	X																	0	0		0	0	CBUQ	Bom	4							

INVENTÁRIO DO ESTADO DA SUPERFÍCIE DO PAVIMENTO																											DNIT-PRO 06					
RODOVIA: BR-116 (MG)																		SEGMENTO: 0,000 ao 817,000									DATA: 03/2007					
TRECHO: Div. BA/MG - Div. MG/RJ																		AVALIADOR: Gerson									PISTA: Simples			FOLHA:		
km	Faixa	Pista Tipo Rev.	OK	FC-1			FC-2		FC-3		AF	O	P	EX	D	R	ALC	ATC	DG	Flecha mm		% de Área			ACOSTAMENTO							
				FI	TTC	TLC	J	TB	JE	E										TRI	TRE	FC-1	FC-2	FC-3	Tipo	Estado	Deg cm	OBS.				
				(1)	(1)	(1)	(2)	(2)	(3)	(3)										(4)	(5)	(5)	(6)	(7)	(8)							
231,860	D	CBUQ	X																	0	0		0	0	CBUQ	Bom	4					
231,880	E	CBUQ	X																	0	0		0	0	CBUQ	Bom	4					
231,900	D	CBUQ							X			X	X		X	X				0	0		0	30	CBUQ	Bom	4					
231,920	E	CBUQ	X																	0	0		20	0	CBUQ	Bom	4					
231,940	D	CBUQ					X								X					0	0		0	0	CBUQ	Bom	4					
231,960	E	CBUQ		X																0	0		0	30	CBUQ	Bom	4					
231,980	D	CBUQ							X											0	0		0	0	CBUQ	Bom	4					
232,000	E	CBUQ	X																	0	0		0	0	CBUQ	Bom	4					
232,020	D	CBUQ							X			X			X	X				0	0		0	30	CBUQ	Bom	4					
232,040	E	CBUQ	X																	0	0		0	0	CBUQ	Bom	4					
232,060	D	CBUQ							X			X			X					2	4		0	100	CBUQ	Bom	4					
232,080	E	CBUQ		X																0	0		0	0	CBUQ	Bom	4					
232,100	D	CBUQ				X														0	0		0	0	CBUQ	Bom	4					
232,120	E	CBUQ	X																	0	0		0	0	CBUQ	Bom	4					
232,140	D	CBUQ	X																	0	0		0	0	CBUQ	Bom	4					
232,160	E	CBUQ				X														0	0		10	0	CBUQ	Bom	4					
232,180	D	CBUQ				X														0	0		20	0	CBUQ	Bom	4					
232,200	E	CBUQ				X														0	0		30	0	CBUQ	Bom	4					
232,220	D	CBUQ						X							X					2	4		0	90	CBUQ	Bom	4					
232,240	E	CBUQ				X														0	0		40	0	CBUQ	Bom	4					
232,260	D	CBUQ	X																	0	0		0	0	CBUQ	Bom	4					
232,280	E	CBUQ													X					0	0		0	0	CBUQ	Bom	4					
232,300	D	CBUQ			X															0	0		0	0	CBUQ	Bom	4					
232,320	E	CBUQ						X			X				X	X				0	0		0	100	CBUQ	Bom	4					
232,340	D	CBUQ		X																0	0		0	0	CBUQ	Bom	4					
232,360	E	CBUQ			X															0	0		0	0	CBUQ	Bom	4					
232,380	D	CBUQ		X																0	0		0	0	CBUQ	Bom	4					
232,400	E	CBUQ		X																0	0		0	0	CBUQ	Bom	4					
232,420	D	CBUQ			X										X					0	0		0	0	CBUQ	Bom	4					
232,440	E	CBUQ						X							X					0	0		0	10	CBUQ	Bom	4					
232,460	D	CBUQ													X					0	0		0	0	CBUQ	Bom	4					
232,480	E	CBUQ			X										X					0	0		0	0	CBUQ	Bom	4					
232,500	D	CBUQ			X										X					0	0		0	0	CBUQ	Bom	4					

INVENTÁRIO DO ESTADO DA SUPERFÍCIE DO PAVIMENTO																										DNIT-PRO 06		
RODOVIA: BR-116 (MG)												SEGMENTO: 0,000 ao 817,000												DATA: 03/2007				
TRECHO: Div. BA/MG - Div. MG/RJ												AVALIADOR: Gerson												PISTA: Simples		FOLHA:		
km	Faixa	Pista Tipo Rev.	OK	FC-1			FC-2		FC-3		AF	O	P	EX	D	R	ALC	ATC	DG	Flecha mm		% de Área			ACOSTAMENTO			
				FI	TTC	TLC	J	TB	JE	E										TRI	TRE	FC-1	FC-2	FC-3	Tipo	Estado	Deg cm	OBS.
				(1)	(1)	(1)	(2)	(2)	(3)	(3)										(4)	(5)	(5)	(6)	(7)				
232,520	E	CBUQ												X						0	0		0	0	CBUQ	Bom	4	
232,540	D	CBUQ					X							X						0	0		30	0	CBUQ	Bom	4	
232,560	E	CBUQ					X							X						0	0		30	0	CBUQ	Bom	4	
232,580	D	CBUQ						X			X	X		X	X					0	0		0	100	CBUQ	Bom	4	
232,600	E	CBUQ					X							X						0	0		80	0	CBUQ	Bom	4	
232,620	D	CBUQ												X						0	0		0	0	CBUQ	Bom	4	
232,640	E	CBUQ												X						0	0		0	0	CBUQ	Bom	4	
232,660	D	CBUQ					X							X						0	0		30	0	CBUQ	Bom	4	
232,680	E	CBUQ												X						0	0		0	0	CBUQ	Bom	4	
232,700	D	CBUQ						X				X		X						0	0		0	0	CBUQ	Bom	4	
232,720	E	CBUQ												X						0	0		0	0	CBUQ	Bom	4	
232,740	D	CBUQ		X																0	0		0	0	CBUQ	Bom	4	
232,760	E	CBUQ												X						0	0		0	0	CBUQ	Bom	4	
232,780	D	CBUQ					X							X						2	3		30	0	CBUQ	Bom	4	
232,800	E	CBUQ	X																	0	0		0	0	CBUQ	Bom	4	
232,820	D	CBUQ												X						0	0		0	0	CBUQ	Bom	4	
232,840	E	CBUQ	X																	0	0		0	0	CBUQ	Bom	4	
232,860	D	CBUQ					X							X						0	0		10	0	CBUQ	Bom	4	
232,880	E	CBUQ												X						0	0		0	0	CBUQ	Bom	4	
232,900	D	CBUQ					X							X						0	0		50	0	CBUQ	Bom	4	
232,920	E	CBUQ				X								X						0	0		0	0	CBUQ	Bom	4	
232,940	D	CBUQ					X							X						0	0		30	0	CBUQ	Bom	4	
232,960	E	CBUQ												X						0	0		0	0	CBUQ	Bom	4	
232,980	D	CBUQ				X								X						0	0		0	0	CBUQ	Bom	4	
233,000	E	CBUQ												X						0	0		0	0	CBUQ	Bom	4	
233,020	D	CBUQ												X						0	0		0	0	CBUQ	Bom	4	
233,040	E	CBUQ												X						0	0		0	0	CBUQ	Bom	4	
233,060	D	CBUQ		X																0	0		0	0	CBUQ	Bom	4	
233,080	E	CBUQ												X						0	0		0	0	CBUQ	Bom	4	
233,100	D	CBUQ		X																0	0		0	0	CBUQ	Bom	4	
233,120	E	CBUQ												X						0	0		0	0	CBUQ	Bom	4	
233,140	D	CBUQ				X								X						0	0		0	0	CBUQ	Bom	4	
233,160	E	CBUQ												X						0	0		0	0	CBUQ	Bom	4	

INVENTÁRIO DO ESTADO DA SUPERFICIE DO PAVIMENTO																											DNIT-PRO 06				
RODOVIA: BR-116 (MG)											SEGMENTO: 0,000 ao 817,000											DATA: 03/2007									
TRECHO: Div. BA/MG - Div. MG/RJ											AVALIADOR: Gerson											PISTA: Simples					FOLHA:				
km	Faixa	Pista Tipo Rev.	OK	FC-1			FC-2		FC-3		AF	O	P	EX	D	R	ALC	ATC	DG	Flecha mm		% de Área			ACOSTAMENTO						
				FI	TTC	TLC	J	TB	JE	E										TRI	TRE	FC-1	FC-2	FC-3	Tipo	Estado	Deg cm	OBS.			
				(1)	(1)	(1)	(2)	(2)	(3)	(3)																			(4)	(5)	(5)
233,180	D	CBUQ		X											X						0	0		0	0	CBUQ	Bom	4			
233,200	E	CBUQ													X						0	0		0	0	CBUQ	Bom	4			
233,220	D	CBUQ	X																		0	0		0	0	CBUQ	Bom	4			
233,240	E	CBUQ													X						0	0		0	0	CBUQ	Bom	4			
233,260	D	CBUQ	X																		0	0		0	0	CBUQ	Bom	4			
233,280	E	CBUQ													X						0	0		0	0	CBUQ	Bom	4			
233,300	D	CBUQ	X																		0	0		0	0	CBUQ	Bom	4			
233,320	E	CBUQ													X						0	0		0	0	CBUQ	Bom	4			
233,340	D	CBUQ	X																		0	0		0	0	CBUQ	Bom	4			
233,360	E	CBUQ													X						0	0		0	0	CBUQ	Bom	4			
233,380	D	CBUQ													X						0	0		0	0	CBUQ	Bom	4			
233,400	E	CBUQ		X																	0	0		0	0	CBUQ	Bom	4			
233,420	D	CBUQ													X						0	0		0	0	CBUQ	Bom	4			
233,440	E	CBUQ	X																		0	0		0	0	CBUQ	Bom	4			
233,460	D	CBUQ													X						0	0		0	0	CBUQ	Bom	4			
233,480	E	CBUQ								X	X	X									0	0		0	5	CBUQ	Bom	4			
233,500	D	CBUQ		X																	0	0		0	0	CBUQ	Bom	4			
233,520	E	CBUQ													X						0	0		0	0	CBUQ	Bom	4			
233,540	D	CBUQ		X																	0	0		0	0	CBUQ	Bom	4			
233,560	E	CBUQ													X						0	0		0	0	CBUQ	Bom	4			
233,580	D	CBUQ					X														2	3		30	0	CBUQ	Bom	4			
233,600	E	CBUQ	X																		0	0		0	0	CBUQ	Bom	4			
233,620	D	CBUQ	X																		0	0		0	0	CBUQ	Bom	4			
233,640	E	CBUQ	X																		0	0		0	0	CBUQ	Bom	4			
233,660	D	CBUQ	X																		0	0		0	0	CBUQ	Bom	4			
233,680	E	CBUQ	X																		0	0		0	0	CBUQ	Bom	4			
233,700	D	CBUQ	X																		0	0		0	0	CBUQ	Bom	4			
233,720	E	CBUQ	X																		0	0		0	0	CBUQ	Bom	4			
233,740	D	CBUQ	X																		0	0		0	0	CBUQ	Bom	4			
233,760	E	CBUQ	X																		0	0		0	0	CBUQ	Bom	4			
233,780	D	CBUQ	X																		0	0		0	0	CBUQ	Bom	4			
233,800	E	CBUQ	X																		0	0		0	0	CBUQ	Bom	4			
233,820	D	CBUQ	X																		0	0		0	0	CBUQ	Bom	4			

INVENTÁRIO DO ESTADO DA SUPERFÍCIE DO PAVIMENTO																											DNIT-PRO 06					
RODOVIA: BR-116 (MG)																		SEGMENTO: 0,000 ao 817,000									DATA: 03/2007					
TRECHO: Div. BA/MG - Div. MG/RJ																		AVALIADOR: Gerson									PISTA: Simples			FOLHA:		
km	Faixa	Pista Tipo Rev.	OK	FC-1			FC-2		FC-3		AF	O	P	EX	D	R	ALC	ATC	DG	Flecha mm		% de Área			ACOSTAMENTO							
				FI	TTC	TLC	J	TB	JE	E										TRI	TRE	FC-1	FC-2	FC-3	Tipo	Estado	Deg cm	OBS.				
				(1)	(1)	(1)	(2)	(2)	(3)	(3)										(4)	(5)	(5)	(6)	(7)					(8)			
233,840	E	CBUQ	X																	0	0		0	0	CBUQ	Bom	4					
233,860	D	CBUQ	X																	0	0		0	0	CBUQ	Bom	4					
233,880	E	CBUQ	X																	0	0		0	0	CBUQ	Bom	4					
233,900	D	CBUQ	X																	0	0		0	0	CBUQ	Bom	4					
233,920	E	CBUQ	X																	0	0		0	0	CBUQ	Bom	4					
233,940	D	CBUQ		X																0	0		0	0	CBUQ	Bom	4					
233,960	E	CBUQ		X																0	0		0	0	CBUQ	Bom	4					
233,980	D	CBUQ	X																	0	0		0	0	CBUQ	Bom	4					
234,000	E	CBUQ	X																	0	0		0	0	CBUQ	Bom	4					
234,020	D	CBUQ		X																0	0		0	0	CBUQ	Bom	4					
234,040	E	CBUQ	X																	0	0		0	0	CBUQ	Bom	4					
234,060	D	CBUQ				X														0	0		0	0	CBUQ	Bom	4					
234,080	E	CBUQ	X																	0	0		0	0	CBUQ	Bom	4					
234,100	D	CBUQ		X																0	0		0	0	CBUQ	Bom	4					
234,120	E	CBUQ	X																	0	0		0	0	CBUQ	Bom	4					
234,140	D	CBUQ							X	X										0	0		0	10	CBUQ	Bom	4					
234,160	E	CBUQ		X																0	0		0	0	CBUQ	Bom	4					
234,180	D	CBUQ	X																	0	0		0	0	CBUQ	Bom	4					
234,200	E	CBUQ	X																	0	0		0	0	CBUQ	Bom	4					
234,220	D	CBUQ		X																0	0		0	0	CBUQ	Bom	4					
234,240	E	CBUQ	X																	0	0		0	0	CBUQ	Bom	4					
234,260	D	CBUQ	X																	0	0		0	0	CBUQ	Bom	4					
234,280	E	CBUQ	X																	0	0		0	0	CBUQ	Bom	4					
234,300	D	CBUQ	X																	0	0		0	0	CBUQ	Bom	4					
234,320	E	CBUQ					X													0	0		10	0	CBUQ	Bom	4					
234,340	D	CBUQ					X													0	0		30	0	CBUQ	Bom	4					
234,360	E	CBUQ					X													0	0		20	0	CBUQ	Bom	4					
234,380	D	CBUQ		X																0	0		0	0	CBUQ	Bom	4					
234,400	E	CBUQ					X													0	0		5	0	CBUQ	Bom	4					
234,420	D	CBUQ					X													0	0		30	0	CBUQ	Bom	4					
234,440	E	CBUQ		X																0	0		0	0	CBUQ	Bom	4					
234,460	D	CBUQ	X																	0	0		0	0	CBUQ	Bom	4					
234,480	E	CBUQ	X																	0	0		0	0	CBUQ	Bom	4					

INVENTÁRIO DO ESTADO DA SUPERFÍCIE DO PAVIMENTO																											DNIT-PRO 06					
RODOVIA: BR-116 (MG)																		SEGMENTO: 0,000 ao 817,000									DATA: 03/2007					
TRECHO: Div. BA/MG - Div. MG/RJ																		AVALIADOR: Gerson									PISTA: Simples			FOLHA:		
km	Faixa	Pista Tipo Rev.	OK	FC-1			FC-2		FC-3		AF	O	P	EX	D	R	ALC	ATC	DG	Flecha		% de Área			ACOSTAMENTO							
				FI	TTC	TLC	J	TB	JE	E										TRI	TRE	FC-1	FC-2	FC-3	Tipo	Estado	Deg	OBS.				
				(1)	(1)	(1)	(2)	(2)	(3)	(3)										(4)	(5)	(5)	(6)	(7)	(8)					cm		
234,500	D	CBUQ		X																0	0		0	0	CBUQ	Bom	4					
234,520	E	CBUQ	X																	0	0		0	0	CBUQ	Bom	4					
234,540	D	CBUQ	X																	0	0		0	0	CBUQ	Bom	4					
234,560	E	CBUQ	X																	0	0		0	0	CBUQ	Bom	4					
234,580	D	CBUQ		X																0	0		0	0	CBUQ	Bom	4					
234,600	E	CBUQ	X																	0	0		0	0	CBUQ	Bom	4					
234,620	D	CBUQ	X																	0	0		0	0	CBUQ	Bom	4					
234,640	E	CBUQ	X																	0	0		0	0	CBUQ	Bom	4					
234,660	D	CBUQ		X																0	0		0	0	CBUQ	Bom	4					
234,680	E	CBUQ			X															0	0		0	0	CBUQ	Bom	4					
234,700	D	CBUQ		X																0	0		0	0	CBUQ	Bom	4					
234,720	E	CBUQ	X																	0	0		0	0	CBUQ	Bom	4					
234,740	D	CBUQ	X																	0	0		0	0	CBUQ	Bom	4					
234,760	E	CBUQ	X																	0	0		0	0	CBUQ	Bom	4					
234,780	D	CBUQ	X																	0	0		0	0	CBUQ	Bom	4					
234,800	E	CBUQ	X																	0	0		0	0	CBUQ	Bom	4					
234,820	D	CBUQ	X																	0	0		0	0	CBUQ	Bom	4					
234,840	E	CBUQ	X																	0	0		0	0	CBUQ	Bom	4					
234,860	D	CBUQ		X																0	0		0	0	CBUQ	Bom	4					
234,880	E	CBUQ	X																	0	0		0	0	CBUQ	Bom	4					
234,900	D	CBUQ	X																	0	0		0	0	CBUQ	Bom	4					
234,920	E	CBUQ	X																	0	0		0	0	CBUQ	Bom	4					
234,940	D	CBUQ	X																	0	0		0	0	CBUQ	Bom	4					
234,960	E	CBUQ	X																	0	0		0	0	CBUQ	Bom	4					
234,980	D	CBUQ		X																0	0		0	0	CBUQ	Bom	4					
235,000	E	CBUQ	X																	0	0		0	0	CBUQ	Bom	4					
235,020	D	CBUQ	X																	0	0		0	0	CBUQ	Bom	4					
235,040	E	CBUQ	X																	0	0		0	0	CBUQ	Bom	4					
235,060	D	CBUQ		X																0	0		0	0	CBUQ	Bom	4					
235,080	E	CBUQ	X																	0	0		0	0	CBUQ	Bom	4					
235,100	D	CBUQ	X																	0	0		0	0	CBUQ	Bom	4					
235,120	E	CBUQ				X					X									2	3		0	0	CBUQ	Bom	4					
235,140	D	CBUQ	X																	0	0		0	0	CBUQ	Bom	4					

INVENTÁRIO DO ESTADO DA SUPERFÍCIE DO PAVIMENTO																											DNIT-PRO 06					
RODOVIA: BR-116 (MG)																	SEGMENTO: 0,000 ao 817,000										DATA: 03/2007					
TRECHO: Div. BA/MG - Div. MG/RJ																	AVALIADOR: Gerson										PISTA: Simples			FOLHA:		
km	Faixa	Pista Tipo Rev.	OK	FC-1			FC-2		FC-3		AF	O	P	EX	D	R	ALC	ATC	DG	Flecha		% de Área			ACOSTAMENTO							
				FI	TTC	TLC	J	TB	JE	E										TRI	TRE	FC-1	FC-2	FC-3	Tipo	Estado	Deg cm	OBS.				
				(1)	(1)	(1)	(2)	(2)	(3)	(3)										(4)	(5)	(5)	(6)	(7)					(8)			
235,160	E	CBUQ	X																	0	0		0	0	CBUQ	Bom	4					
235,180	D	CBUQ	X																	0	0		0	0	CBUQ	Bom	4					
235,200	E	CBUQ	X																	0	0		0	0	CBUQ	Bom	4					
235,220	D	CBUQ	X																	0	0		0	0	CBUQ	Bom	4					
235,240	E	CBUQ		X																0	0		0	0	CBUQ	Bom	4					
235,260	D	CBUQ	X																	0	0		0	0	CBUQ	Bom	4					
235,280	E	CBUQ	X																	0	0		0	0	CBUQ	Bom	4					
235,300	D	CBUQ		X																0	0		0	0	CBUQ	Bom	4					
235,320	E	CBUQ	X																	0	0		0	0	CBUQ	Bom	4					
235,340	D	CBUQ	X																	0	0		0	0	CBUQ	Bom	4					
235,360	E	CBUQ	X																	0	0		0	0	CBUQ	Bom	4					
235,380	D	CBUQ	X																	0	0		0	0	CBUQ	Bom	4					
235,400	E	CBUQ	X																	0	0		0	0	CBUQ	Bom	4					
235,420	D	CBUQ	X																	0	0		0	0	CBUQ	Bom	4					
235,440	E	CBUQ	X																	0	0		0	0	CBUQ	Bom	4					
235,460	D	CBUQ	X																	0	0		0	0	CBUQ	Bom	4					
235,480	E	CBUQ	X																	0	0		0	0	CBUQ	Bom	4					
235,500	D	CBUQ	X																	0	0		0	0	CBUQ	Bom	4					
235,520	E	CBUQ			X						X									0	0		0	0	CBUQ	Bom	4					
235,540	D	CBUQ	X																	0	0		0	0	CBUQ	Bom	4					
235,560	E	CBUQ	X																	0	0		0	0	CBUQ	Bom	4					
235,580	D	CBUQ	X																	0	0		0	0	CBUQ	Bom	4					
235,600	E	CBUQ	X																	0	0		0	0	CBUQ	Bom	4					
235,620	D	CBUQ	X																	0	0		0	0	CBUQ	Bom	4					
235,640	E	CBUQ	X																	0	0		0	0	CBUQ	Bom	4					
235,660	D	CBUQ	X																	0	0		0	0	CBUQ	Bom	4					
235,680	E	CBUQ	X																	0	0		0	0	CBUQ	Bom	4					
235,700	D	CBUQ	X																	0	0		0	0	CBUQ	Bom	4					
235,720	E	CBUQ		X																0	0		0	0	CBUQ	Bom	4					
235,740	D	CBUQ	X																	0	0		0	0	CBUQ	Bom	4					
235,760	E	CBUQ	X																	2	2		0	0	CBUQ	Bom	4					
235,780	D	CBUQ		X																0	0		0	0	CBUQ	Bom	4					
235,800	E	CBUQ		X																1	2		0	0	CBUQ	Bom	4					

INVENTÁRIO DO ESTADO DA SUPERFÍCIE DO PAVIMENTO																											DNIT-PRO 06					
RODOVIA: BR-116 (MG)																		SEGMENTO: 0,000 ao 817,000									DATA: 03/2007					
TRECHO: Div. BA/MG - Div. MG/RJ																		AVALIADOR: Gerson									PISTA: Simples			FOLHA:		
km	Faixa	Pista Tipo Rev.	OK	FC-1			FC-2		FC-3		AF	O	P	EX	D	R	ALC	ATC	DG	Flecha		% de Área			ACOSTAMENTO							
				FI	TTC	TLC	J	TB	JE	E										TRI	TRE	FC-1	FC-2	FC-3	Tipo	Estado	Deg cm	OBS.				
				(1)	(1)	(1)	(2)	(2)	(3)	(3)																						
235,820	D	CBUQ	X																	0	0		0	0	CBUQ	Bom	4					
235,840	E	CBUQ	X																	0	0		0	0	CBUQ	Bom	4					
235,860	D	CBUQ		X																0	0		0	0	CBUQ	Bom	4					
235,880	E	CBUQ																		2	3		0	0	CBUQ	Bom	4					
235,900	D	CBUQ		X																1	2		0	0	CBUQ	Bom	4					
235,920	E	CBUQ	X																	0	0		0	0	CBUQ	Bom	4					
235,940	D	CBUQ	X																	0	0		0	0	CBUQ	Bom	4					
235,960	E	CBUQ	X																	0	0		0	0	CBUQ	Bom	4					
235,980	D	CBUQ		X																0	0		0	0	CBUQ	Bom	4					
236,000	E	CBUQ		X																2	1		0	0	CBUQ	Bom	4					
236,020	D	CBUQ		X																2	3		0	0	CBUQ	Bom	4					
236,040	E	CBUQ																		2	1		0	0	CBUQ	Bom	4					
236,060	D	CBUQ																		1	2		0	0	CBUQ	Bom	4					
236,080	E	CBUQ	X																	0	0		0	0	CBUQ	Bom	4					
236,100	D	CBUQ		X																0	2		0	0	CBUQ	Bom	4					
236,120	E	CBUQ	X																	0	0		0	0	CBUQ	Bom	4					
236,140	D	CBUQ		X																0	0		0	0	CBUQ	Bom	4					
236,160	E	CBUQ	X																	0	0		0	0	CBUQ	Bom	4					
236,180	D	CBUQ					X													0	3		10	0	CBUQ	Bom	4					
236,200	E	CBUQ	X																	0	0		0	0	CBUQ	Bom	4					
236,220	D	CBUQ		X																0	0		0	0	CBUQ	Bom	4					
236,240	E	CBUQ	X																	0	0		0	0	CBUQ	Bom	4					
236,260	D	CBUQ																		0	2		0	0	CBUQ	Bom	4					
236,280	E	CBUQ	X																	0	0		0	0	CBUQ	Bom	4					
236,300	D	CBUQ		X																0	0		0	0	CBUQ	Bom	4					
236,320	E	CBUQ		X																2	3		0	0	CBUQ	Bom	4					
236,340	D	CBUQ																		0	2		0	0	CBUQ	Bom	4					
236,360	E	CBUQ																		2	1		0	0	CBUQ	Bom	4					
236,380	D	CBUQ				X														2	3		0	0	CBUQ	Bom	4					
236,400	E	CBUQ		X																1	2		0	0	CBUQ	Bom	4					
236,420	D	CBUQ		X																0	0		0	0	CBUQ	Bom	4					
236,440	E	CBUQ	X																	0	0		0	0	CBUQ	Bom	4					
236,460	D	CBUQ		X																0	0		0	0	CBUQ	Bom	4					

INVENTÁRIO DO ESTADO DA SUPERFÍCIE DO PAVIMENTO																										DNIT-PRO 06		
RODOVIA: BR-116 (MG)												SEGMENTO: 0,000 ao 817,000												DATA: 03/2007				
TRECHO: Div. BA/MG - Div. MG/RJ												AVALIADOR: Gerson												PISTA: Simples		FOLHA:		
km	Faixa	Pista Tipo Rev.	OK	FC-1			FC-2		FC-3		AF	O	P	EX	D	R	ALC	ATC	DG	Flecha		% de Área			ACOSTAMENTO			
				FI	TTC	TLC	J	TB	JE	E										TRI	TRE	FC-1	FC-2	FC-3	Tipo	Estado	Deg cm	OBS.
				(1)	(1)	(1)	(2)	(2)	(3)	(3)																		
236,480	E	CBUQ	X																	0	0		0	0	CBUQ	Bom	4	
236,500	D	CBUQ	X																	0	0		0	0	CBUQ	Bom	4	
236,520	E	CBUQ	X																	0	0		0	0	CBUQ	Bom	4	
236,540	D	CBUQ	X																	0	0		0	0	CBUQ	Bom	4	
236,560	E	CBUQ	X																	0	0		0	0	CBUQ	Bom	4	
236,580	D	CBUQ	X																	0	0		0	0	CBUQ	Bom	4	
236,600	E	CBUQ	X																	0	0		0	0	CBUQ	Bom	4	
236,620	D	CBUQ					X				X		X							0	0		30	0	CBUQ	Bom	4	
236,640	E	CBUQ					X													0	0		10	0	CBUQ	Bom	4	
236,660	D	CBUQ					X													0	0		30	0	CBUQ	Bom	4	
236,680	E	CBUQ					X													0	0		5	0	CBUQ	Bom	4	
236,700	D	CBUQ	X																	0	0		0	0	CBUQ	Bom	4	
236,720	E	CBUQ	X																	0	0		0	0	CBUQ	Bom	4	
236,740	D	CBUQ	X																	0	0		0	0	CBUQ	Bom	4	
236,760	E	CBUQ					X													0	0		30	0	CBUQ	Bom	4	
236,780	D	CBUQ	X																	0	0		0	0	CBUQ	Bom	4	
236,800	E	CBUQ	X																	0	0		0	0	CBUQ	Bom	4	
236,820	D	CBUQ	X																	0	0		0	0	CBUQ	Bom	4	
236,840	E	CBUQ		X																0	0		0	0	CBUQ	Bom	4	
236,860	D	CBUQ	X																	0	0		0	0	CBUQ	Bom	4	
236,880	E	CBUQ					X													0	0		10	0	CBUQ	Bom	4	
236,900	D	CBUQ	X																	0	0		0	0	CBUQ	Bom	4	
236,920	E	CBUQ		X																0	0		0	0	CBUQ	Bom	4	
236,940	D	CBUQ					X													0	0		10	0	CBUQ	Bom	4	
236,960	E	CBUQ	X																	0	0		0	0	CBUQ	Bom	4	
236,980	D	CBUQ					X													0	0		30	0	CBUQ	Bom	4	
237,000	E	CBUQ	X																	0	0		0	0	CBUQ	Bom	4	
237,020	D	CBUQ	X																	0	0		0	0	CBUQ	Bom	4	
237,040	E	CBUQ	X																	0	0		0	0	CBUQ	Bom	4	
237,060	D	CBUQ	X																	0	0		0	0	CBUQ	Bom	4	
237,080	E	CBUQ					X													0	0		10	0	CBUQ	Bom	4	
237,100	D	CBUQ		X																0	0		0	0	CBUQ	Bom	4	
237,120	E	CBUQ	X																	0	0		0	0	CBUQ	Bom	4	

INVENTÁRIO DO ESTADO DA SUPERFÍCIE DO PAVIMENTO																											DNIT-PRO 06		
RODOVIA: BR-116 (MG)												SEGMENTO: 0,000 ao 817,000												DATA: 03/2007					
TRECHO: Div. BA/MG - Div. MG/RJ												AVALIADOR: Gerson												PISTA: Simples			FOLHA:		
km	Faixa	Pista Tipo Rev.	OK	FC-1			FC-2		FC-3		AF	O	P	EX	D	R	ALC	ATC	DG	Flecha		% de Área			ACOSTAMENTO				
				FI	TTC	TLC	J	TB	JE	E										TRI	TRE	FC-1	FC-2	FC-3	Tipo	Estado	Deg cm	OBS.	
				(1)	(1)	(1)	(2)	(2)	(3)	(3)																			(4)
237,140	D	CBUQ					X													0	3		10	0	CBUQ	Bom	4		
237,160	E	CBUQ	X																	0	0		0	0	CBUQ	Bom	4		
237,180	D	CBUQ	X																	0	0		0	0	CBUQ	Bom	4		
237,200	E	CBUQ							X				X							0	0		0	5	CBUQ	Bom	4		
237,220	D	CBUQ	X																	0	0		0	0	CBUQ	Bom	4		
237,240	E	CBUQ	X																	0	0		0	0	CBUQ	Bom	4		
237,260	D	CBUQ	X																	0	0		0	0	CBUQ	Bom	4		
237,280	E	CBUQ	X																	0	0		0	0	CBUQ	Bom	4		
237,300	D	CBUQ					X													0	0		10	0	CBUQ	Bom	4		
237,320	E	CBUQ	X																	0	0		0	0	CBUQ	Bom	4		
237,340	D	CBUQ					X													0	0		10	0	CBUQ	Bom	4		
237,360	E	CBUQ	X																	0	0		0	0	CBUQ	Bom	4		
237,380	D	CBUQ	X																	0	0		0	0	CBUQ	Bom	4		
237,400	E	CBUQ	X																	0	0		0	0	CBUQ	Bom	4		
237,420	D	CBUQ		X																0	0		0	0	CBUQ	Bom	4		
237,440	E	CBUQ	X																	0	0		0	0	CBUQ	Bom	4		
237,460	D	CBUQ	X																	0	0		0	0	CBUQ	Bom	4		
237,480	E	CBUQ		X																0	0		0	0	CBUQ	Bom	4		
237,500	D	CBUQ					X													0	0		3	0	CBUQ	Bom	4		
237,520	E	CBUQ	X																	0	0		0	0	CBUQ	Bom	4		
237,540	D	CBUQ	X																	0	0		0	0	CBUQ	Bom	4		
237,560	E	CBUQ					X													0	0		30	0	CBUQ	Bom	4		
237,580	D	CBUQ	X																	0	0		0	0	CBUQ	Bom	4		
237,600	E	CBUQ	X																	0	0		0	0	CBUQ	Bom	4		
237,620	D	CBUQ	X																	0	0		0	0	CBUQ	Bom	4		
237,640	E	CBUQ	X																	0	0		0	0	CBUQ	Bom	4		
237,660	D	CBUQ	X																	0	0		0	0	CBUQ	Bom	4		
237,680	E	CBUQ		X																0	0		0	0	CBUQ	Bom	4		
237,700	D	CBUQ		X																0	0		0	0	CBUQ	Bom	4		
237,720	E	CBUQ	X																	0	0		0	0	CBUQ	Bom	4		
237,740	D	CBUQ	X																	0	0		0	0	CBUQ	Bom	4		
237,760	E	CBUQ	X																	0	0		0	0	CBUQ	Bom	4		
237,780	D	CBUQ							X				X			X				5	8		0	80	CBUQ	Bom	4		

INVENTÁRIO DO ESTADO DA SUPERFÍCIE DO PAVIMENTO																											DNIT-PRO 06					
RODOVIA: BR-116 (MG)																		SEGMENTO: 0,000 ao 817,000									DATA: 03/2007					
TRECHO: Div. BA/MG - Div. MG/RJ																		AVALIADOR: Gerson									PISTA: Simples			FOLHA:		
km	Faixa	Pista Tipo Rev.	OK	FC-1			FC-2		FC-3		AF	O	P	EX	D	R	ALC	ATC	DG	Flecha		% de Área			ACOSTAMENTO							
				FI	TTC	TLC	J	TB	JE	E										TRI	TRE	FC-1	FC-2	FC-3	Tipo	Estado	Deg cm	OBS.				
				(1)	(1)	(1)	(2)	(2)	(3)	(3)										(4)	(5)	(5)	(6)	(7)	(8)							
237,800	E	CBUQ	X																	0	0		0	0	CBUQ	Bom	4					
237,820	D	CBUQ					X													2	6		30	0	CBUQ	Bom	4					
237,840	E	CBUQ	X																	0	0		0	0	CBUQ	Bom	4					
237,860	D	CBUQ		X																0	0		0	0	CBUQ	Bom	4					
237,880	E	CBUQ	X																	0	0		0	0	CBUQ	Bom	4					
237,900	D	CBUQ	X																	0	0		0	0	CBUQ	Bom	4					
237,920	E	CBUQ	X																	0	0		0	0	CBUQ	Bom	4					
237,940	D	CBUQ	X																	0	0		0	0	CBUQ	Bom	4					
237,960	E	CBUQ	X																	0	0		0	0	CBUQ	Bom	4					
237,980	D	CBUQ							X			X	X							2	3		0	20	CBUQ	Bom	4					
238,000	E	CBUQ	X																	0	0		0	0	CBUQ	Bom	4					
238,020	D	CBUQ					X													0	0		10	0	CBUQ	Bom	4					
238,040	E	CBUQ	X																	0	0		0	0	CBUQ	Bom	4					
238,060	D	CBUQ	X																	0	0		0	0	CBUQ	Bom	4					
238,080	E	CBUQ	X																	0	0		0	0	CBUQ	Bom	4					
238,100	D	CBUQ	X																	0	0		0	0	CBUQ	Bom	4					
238,120	E	CBUQ							X				X							2	4		0	30	CBUQ	Bom	4					
238,140	D	CBUQ	X																	0	0		0	0	CBUQ	Bom	4					
238,160	E	CBUQ	X																	0	0		0	0	CBUQ	Bom	4					
238,180	D	CBUQ	X																	0	0		0	0	CBUQ	Bom	4					
238,200	E	CBUQ	X																	0	0		0	0	CBUQ	Bom	4					
238,220	D	CBUQ					X													0	3		20	0	CBUQ	Bom	4					
238,240	E	CBUQ	X																	0	0		0	0	CBUQ	Bom	4					
238,260	D	CBUQ	X																	0	0		0	0	CBUQ	Bom	4					
238,280	E	CBUQ	X																	0	0		0	0	CBUQ	Bom	4					
238,300	D	CBUQ	X																	0	0		0	0	CBUQ	Bom	4					
238,320	E	CBUQ					X													0	0		0	0	CBUQ	Bom	4					
238,340	D	CBUQ	X																	0	0		0	0	CBUQ	Bom	4					
238,360	E	CBUQ	X																	0	0		0	0	CBUQ	Bom	4					
238,380	D	CBUQ	X																	0	0		0	0	CBUQ	Bom	4					
238,400	E	CBUQ	X																	0	0		0	0	CBUQ	Bom	4					
238,420	D	CBUQ	X																	0	0		0	0	CBUQ	Bom	4					
238,440	E	CBUQ	X																	0	0		0	0	CBUQ	Bom	4					

INVENTÁRIO DO ESTADO DA SUPERFÍCIE DO PAVIMENTO																												DNIT-PRO 06		
RODOVIA: BR-116 (MG)										SEGMENTO: 0,000 ao 817,000															DATA: 03/2007					
TRECHO: Div. BA/MG - Div. MG/RJ										AVALIADOR: Gerson										PISTA: Simples								FOLHA:		
km	Faixa	Pista Tipo Rev.	OK	FC-1			FC-2		FC-3		AF	O	P	EX	D	R	ALC	ATC	DG	Flecha		% de Área			ACOSTAMENTO					
				FI	TTC	TLC	J	TB	JE	E										TRI	TRE	FC-1	FC-2	FC-3	Tipo	Estado	Deg cm	OBS.		
				(1)	(1)	(1)	(2)	(2)	(3)	(3)																			(4)	(5)
238,460	D	CBUQ	X																	0	0		0	0	CBUQ	Bom	4			
238,480	E	CBUQ							X						X					0	0		0	10	CBUQ	Bom	4			
238,500	D	CBUQ					X													0	0		20	0	CBUQ	Bom	4			
238,520	E	CBUQ	X																	0	0		0	0	CBUQ	Bom	4			
238,540	D	CBUQ					X													0	0		30	0	CBUQ	Bom	4			
238,560	E	CBUQ	X																	0	0		0	0	CBUQ	Bom	4			
238,580	D	CBUQ					X													0	0		10	0	CBUQ	Bom	4			
238,600	E	CBUQ	X																	0	0		0	0	CBUQ	Bom	4			
238,620	D	CBUQ	X																	0	0		0	0	CBUQ	Bom	4			
238,640	E	CBUQ	X																	0	0		0	0	CBUQ	Bom	4			
238,660	D	CBUQ	X																	0	0		0	0	CBUQ	Bom	4			
238,680	E	CBUQ	X																	0	0		0	0	CBUQ	Bom	4			
238,700	D	CBUQ	X																	0	0		0	0	CBUQ	Bom	4			
238,720	E	CBUQ	X																	0	0		0	0	CBUQ	Bom	4			
238,740	D	CBUQ	X																	0	0		0	0	CBUQ	Bom	4			
238,760	E	CBUQ	X																	0	0		0	0	CBUQ	Bom	4			
238,780	D	CBUQ		X																0	0		0	0	CBUQ	Bom	4			
238,800	E	CBUQ	X																	0	0		0	0	CBUQ	Bom	4			
238,820	D	CBUQ	X																	0	0		0	0	CBUQ	Bom	4			
238,840	E	CBUQ	X																	0	0		0	0	CBUQ	Bom	4			
238,860	D	CBUQ							X		X		X	X						0	0		0	80	CBUQ	Bom	4			
238,880	E	CBUQ	X																	0	0		0	0	CBUQ	Bom	4			
238,900	D	CBUQ	X																	0	0		0	0	CBUQ	Bom	4			
238,920	E	CBUQ							X				X							0	0		0	10	CBUQ	Bom	4			
238,940	D	CBUQ							X				X							0	0		0	20	CBUQ	Bom	4			
238,960	E	CBUQ							X				X							2	8		0	30	CBUQ	Bom	4			
238,980	D	CBUQ							X						X					2	6		0	30	CBUQ	Bom	4			
239,000	E	CBUQ					X						X			X				2	3		10	0	CBUQ	Bom	4			
239,020	D	CBUQ					X													0	0		30	0	CBUQ	Bom	4			
239,040	E	CBUQ							X			X	X		X					5	4		0	40	CBUQ	Bom	4			
239,060	D	CBUQ							X											2	4		0	20	CBUQ	Bom	4			
239,080	E	CBUQ					X													0	0		5	0	CBUQ	Bom	4			
239,100	D	CBUQ	X																	0	0		0	0	CBUQ	Bom	4			

INVENTÁRIO DO ESTADO DA SUPERFÍCIE DO PAVIMENTO																									DNIT-PRO 06				
RODOVIA: BR-116 (MG)										SEGMENTO: 0,000 ao 817,000															DATA: 03/2007				
TRECHO: Div. BA/MG - Div. MG/RJ										AVALIADOR: Gerson										PISTA: Simples					FOLHA:				
km	Faixa	Pista Tipo Rev.	OK	FC-1			FC-2		FC-3		AF	O	P	EX	D	R	ALC	ATC	DG	Flecha		% de Área			ACOSTAMENTO				
				FI	TTC	TLC	J	TB	JE	E										TRI	TRE	FC-1	FC-2	FC-3	Tipo	Estado	Deg cm	OBS.	
				(1)	(1)	(1)	(2)	(2)	(3)	(3)																			
239,120	E	CBUQ	X																	0	0		0	0	CBUQ	Bom	4		
239,140	D	CBUQ							X											0	0		0	30	CBUQ	Bom	4		
239,160	E	CBUQ					X													0	0		10	0	CBUQ	Bom	4		
239,180	D	CBUQ				X														0	0		0	0	CBUQ	Bom	4		
239,200	E	CBUQ		X																0	0		0	0	CBUQ	Bom	4		
239,220	D	CBUQ					X													0	0		10	0	CBUQ	Bom	4		
239,240	E	CBUQ					X													0	0		20	0	CBUQ	Bom	4		
239,260	D	CBUQ		X																0	0		0	0	CBUQ	Bom	4		
239,280	E	CBUQ					X													0	0		30	0	CBUQ	Bom	4		
239,300	D	CBUQ	X																	0	0		0	0	CBUQ	Bom	4		
239,320	E	CBUQ		X																0	0		0	0	CBUQ	Bom	4		
239,340	D	CBUQ					X													0	0		10	0	CBUQ	Bom	4		
239,360	E	CBUQ					X													0	0		10	0	CBUQ	Bom	4		
239,380	D	CBUQ					X													2	3		30	0	CBUQ	Bom	4		
239,400	E	CBUQ		X																0	0		0	0	CBUQ	Bom	4		
239,420	D	CBUQ					X													0	0		5	0	CBUQ	Bom	4		
239,440	E	CBUQ		X																0	0		0	0	CBUQ	Bom	4		
239,460	D	CBUQ		X																0	0		0	0	CBUQ	Bom	4		
239,480	E	CBUQ		X																0	0		0	0	CBUQ	Bom	4		
239,500	D	CBUQ							X			X	X			X				0	0		0	40	CBUQ	Bom	4		
239,520	E	CBUQ					X													0	0		10	0	CBUQ	Bom	4		
239,540	D	CBUQ					X													0	0		40	0	CBUQ	Bom	4		
239,560	E	CBUQ					X													0	0		30	0	CBUQ	Bom	4		
239,580	D	CBUQ		X																0	0		0	0	CBUQ	Bom	4		
239,600	E	CBUQ		X																0	0		0	0	CBUQ	Bom	4		
239,620	D	CBUQ					X													0	0		20	0	CBUQ	Bom	4		
239,640	E	CBUQ		X																0	0		0	0	CBUQ	Bom	4		
239,660	D	CBUQ	X																	0	0		0	0	CBUQ	Bom	4		
239,680	E	CBUQ	X																	0	0		0	0	CBUQ	Bom	4		
239,700	D	CBUQ	X																	0	0		0	0	CBUQ	Bom	4		
239,720	E	CBUQ					X													0	0		10	0	CBUQ	Bom	4		
239,740	D	CBUQ					X													0	0		5	0	CBUQ	Bom	4		
239,760	E	CBUQ		X																0	0		0	0	CBUQ	Bom	4		

INVENTÁRIO DO ESTADO DA SUPERFÍCIE DO PAVIMENTO																									DNIT-PRO 06					
RODOVIA: BR-116 (MG)												SEGMENTO: 0,000 ao 817,000													DATA: 03/2007					
TRECHO: Div. BA/MG - Div. MG/RJ												AVALIADOR: Gerson													PISTA: Simples			FOLHA:		
km	Faixa	Pista Tipo Rev.	OK	FC-1			FC-2		FC-3		AF	O	P	EX	D	R	ALC	ATC	DG	Flecha		% de Área			ACOSTAMENTO					
				FI	TTC	TLC	J	TB	JE	E										TRI	TRE	FC-1	FC-2	FC-3	Tipo	Estado	Deg cm	OBS.		
				(1)	(1)	(1)	(2)	(2)	(3)	(3)																			(4)	(5)
239,780	D	CBUQ	X																	0	0		0	0	CBUQ	Bom	4			
239,800	E	CBUQ	X																	0	0		0	0	CBUQ	Bom	4			
239,820	D	CBUQ	X																	0	0		0	0	CBUQ	Bom	4			
239,840	E	CBUQ	X																	0	0		0	0	CBUQ	Bom	4			
239,860	D	CBUQ					X													0	0		10	0	CBUQ	Bom	4			
239,880	E	CBUQ	X																	0	0		0	0	CBUQ	Bom	4			
239,900	D	CBUQ					X													0	0		20	0	CBUQ	Bom	4			
239,920	E	CBUQ					X													0	0		30	0	CBUQ	Bom	4			
239,940	D	CBUQ		X																0	0		0	0	CBUQ	Bom	4			
239,960	E	CBUQ		X																0	0		0	0	CBUQ	Bom	4			
239,980	D	CBUQ		X																0	0		0	0	CBUQ	Bom	4			
240,000	E	CBUQ					X													0	0		30	0	CBUQ	Bom	4			
240,020	D	CBUQ		X																0	0		0	0	CBUQ	Bom	4			
240,040	E	CBUQ					X													0	0		10	0	CBUQ	Bom	4			
240,060	D	CBUQ					X													0	0		30	0	CBUQ	Bom	4			
240,080	E	CBUQ		X																0	0		0	0	CBUQ	Bom	4			
240,100	D	CBUQ					X													2	5		40	0	CBUQ	Bom	4			
240,120	E	CBUQ	X																	0	0		0	0	CBUQ	Bom	4			
240,140	D	CBUQ					X													5	3		40	0	CBUQ	Bom	4			
240,160	E	CBUQ		X																2	3		0	0	CBUQ	Bom	4			
240,180	D	CBUQ							X											1	2		20	0	CBUQ	Bom	4			
240,200	E	CBUQ	X																	0	0		0	0	CBUQ	Bom	4			
240,220	D	CBUQ					X													0	0		20	0	CBUQ	Bom	4			
240,240	E	CBUQ					X													2	2		30	0	CBUQ	Bom	4			
240,260	D	CBUQ					X													5	8		90	0	CBUQ	Bom	4			
240,280	E	CBUQ					X													2	3		10	0	CBUQ	Bom	4			
240,300	D	CBUQ					X													2	5		80	0	CBUQ	Bom	4			
240,320	E	CBUQ		X																0	0		0	0	CBUQ	Bom	4			
240,340	D	CBUQ					X													2	3		20	0	CBUQ	Bom	4			
240,360	E	CBUQ		X																0	0		0	0	CBUQ	Bom	4			
240,380	D	CBUQ					X													0	0		30	0	CBUQ	Bom	4			
240,400	E	CBUQ					X													0	0		30	0	CBUQ	Bom	4			
240,420	D	CBUQ	X																	0	0		0	0	CBUQ	Bom	4			

INVENTÁRIO DO ESTADO DA SUPERFÍCIE DO PAVIMENTO																												DNIT-PRO 06			
RODOVIA: BR-116 (MG)																	SEGMENTO: 0,000 ao 817,000											DATA: 03/2007			
TRECHO: Div. BA/MG - Div. MG/RJ																	AVALIADOR: Gerson											PISTA: Simples		FOLHA:	
km	Faixa	Pista Tipo Rev.	OK	FC-1			FC-2		FC-3		AF	O	P	EX	D	R	ALC	ATC	DG	Flecha		% de Área			ACOSTAMENTO						
				FI	TTC	TLC	J	TB	JE	E										TRI	TRE	FC-1	FC-2	FC-3	Tipo	Estado	Deg cm	OBS.			
				(1)	(1)	(1)	(2)	(2)	(3)	(3)										(4)	(5)	(5)	(6)	(7)	(8)						
240,440	E	CBUQ					X													0	0		30	0	CBUQ	Bom	4				
240,460	D	CBUQ					X													0	0		70	0	CBUQ	Bom	4				
240,480	E	CBUQ		X																0	0		0	0	CBUQ	Bom	4				
240,500	D	CBUQ	X																	0	0		0	0	CBUQ	Bom	4				
240,520	E	CBUQ		X																0	0		0	0	CBUQ	Bom	4				
240,540	D	CBUQ					X													2	3		60	0	CBUQ	Bom	4				
240,560	E	CBUQ		X																0	0		0	0	CBUQ	Bom	4				
240,580	D	CBUQ					X													0	0		10	0	CBUQ	Bom	4				
240,600	E	CBUQ		X																0	0		0	0	CBUQ	Bom	4				
240,620	D	CBUQ					X													2	3		40	0	CBUQ	Bom	4				
240,640	E	CBUQ							X				X							0	0		0	20	CBUQ	Bom	4				
240,660	D	CBUQ	X																	0	0		0	0	CBUQ	Bom	4				
240,680	E	CBUQ		X																0	0		0	0	CBUQ	Bom	4				
240,700	D	CBUQ							X				X							4	2		0	60	CBUQ	Bom	4				
240,720	E	CBUQ					X													0	0		30	0	CBUQ	Bom	4				
240,740	D	CBUQ					X													2	4		10	0	CBUQ	Bom	4				
240,760	E	CBUQ					X													0	0		70	0	CBUQ	Bom	4				
240,780	D	CBUQ							X				X							2	4		0	40	CBUQ	Bom	4				
240,800	E	CBUQ							X											0	0		0	10	CBUQ	Bom	4				
240,820	D	CBUQ					X													0	0		30	0	CBUQ	Bom	4				
240,840	E	CBUQ					X													0	0		20	0	CBUQ	Bom	4				
240,860	D	CBUQ					X													0	0		40	0	CBUQ	Bom	4				
240,880	E	CBUQ					X													0	0		30	0	CBUQ	Bom	4				
240,900	D	CBUQ					X													0	0		10	0	CBUQ	Bom	4				
240,920	E	CBUQ							X				X							0	0		0	0	CBUQ	Bom	4				
240,940	D	CBUQ		X																0	0		0	0	CBUQ	Bom	4				
240,960	E	CBUQ					X													2	5		30	0	CBUQ	Bom	4				
240,980	D	CBUQ					X													0	0		10	0	CBUQ	Bom	4				
241,000	E	CBUQ	X																	0	0		0	0	CBUQ	Bom	4				
241,020	D	CBUQ	X																	0	0		0	0	CBUQ	Bom	4				
241,040	E	CBUQ	X																	0	0		0	0	CBUQ	Bom	4				
241,060	D	CBUQ	X																	0	0		0	0	CBUQ	Bom	4				
241,080	E	CBUQ		X																0	0		0	0	CBUQ	Bom	4				

INVENTÁRIO DO ESTADO DA SUPERFÍCIE DO PAVIMENTO																											DNIT-PRO 06		
RODOVIA: BR-116 (MG)										SEGMENTO: 0,000 ao 817,000														DATA: 03/2007					
TRECHO: Div. BA/MG - Div. MG/RJ										AVALIADOR: Gerson										PISTA: Simples							FOLHA:		
km	Faixa	Pista Tipo Rev.	OK	FC-1			FC-2		FC-3		AF	O	P	EX	D	R	ALC	ATC	DG	Flecha mm		% de Área			ACOSTAMENTO				
				FI	TTC	TLC	J	TB	JE	E										TRI	TRE	FC-1	FC-2	FC-3	Tipo	Estado	Deg cm	OBS.	
				(1)	(1)	(1)	(2)	(2)	(3)	(3)										(4)	(5)	(5)	(6)	(7)					(8)
241,100	D	CBUQ	X																	0	0		0	0	CBUQ	Bom	4		
241,120	E	CBUQ					X													0	0		5	0	CBUQ	Bom	4		
241,140	D	CBUQ					X													0	0		5	0	CBUQ	Bom	4		
241,160	E	CBUQ		X																0	0		0	0	CBUQ	Bom	4		
241,180	D	CBUQ							X											0	0		0	50	CBUQ	Bom	4		
241,200	E	CBUQ							X			X	X			X				0	0		0	40	CBUQ	Bom	4		
241,220	D	CBUQ		X																0	0		0	0	CBUQ	Bom	4		
241,240	E	CBUQ					X													0	0		10	0	CBUQ	Bom	4		
241,260	D	CBUQ		X																0	0		0	0	CBUQ	Bom	4		
241,280	E	CBUQ					X													0	0		20	0	CBUQ	Bom	4		
241,300	D	CBUQ		X																0	0		0	0	CBUQ	Bom	4		
241,320	E	CBUQ	X																	0	0		0	0	CBUQ	Bom	4		
241,340	D	CBUQ	X																	0	0		0	0	CBUQ	Bom	4		
241,360	E	CBUQ							X			X	X			X				0	0		0	0	CBUQ	Bom	4		
241,380	D	CBUQ	X																	0	0		0	10	CBUQ	Bom	4		
241,400	E	CBUQ					X													0	0		0	0	CBUQ	Bom	4		
241,420	D	CBUQ	X																	0	0		20	0	CBUQ	Bom	4		
241,440	E	CBUQ							X			X	X			X				0	0		0	0	CBUQ	Bom	4		
241,460	D	CBUQ					X													0	0		0	10	CBUQ	Bom	4		
241,480	E	CBUQ							X			X	X			X				0	0		10	0	CBUQ	Bom	4		
241,500	D	CBUQ		X																0	0		0	10	CBUQ	Bom	4		
241,520	E	CBUQ							X				X							0	0		0	0	CBUQ	Bom	4		
241,540	D	CBUQ		X																0	0		0	0	CBUQ	Bom	4		
241,560	E	CBUQ					X													0	0		10	0	CBUQ	Bom	4		
241,580	D	CBUQ					X													0	0		20	0	CBUQ	Bom	4		
241,600	E	CBUQ					X													0	0		5	0	CBUQ	Bom	4		
241,620	D	CBUQ					X													0	0		30	0	CBUQ	Bom	4		
241,640	E	CBUQ							X				X							0	0		0	0	CBUQ	Bom	4		
241,660	D	CBUQ					X													0	0		30	0	CBUQ	Bom	4		
241,680	E	CBUQ							X				X							0	0		0	20	CBUQ	Bom	4		
241,700	D	CBUQ		X																0	0		0	0	CBUQ	Bom	4		
241,720	E	CBUQ							X											0	0		0	10	CBUQ	Bom	4		
241,740	D	CBUQ		X																0	0		0	0	CBUQ	Bom	4		

INVENTÁRIO DO ESTADO DA SUPERFÍCIE DO PAVIMENTO																											DNIT-PRO 06					
RODOVIA: BR-116 (MG)																		SEGMENTO: 0,000 ao 817,000									DATA: 03/2007					
TRECHO: Div. BA/MG - Div. MG/RJ																		AVALIADOR: Gerson									PISTA: Simples			FOLHA:		
km	Faixa	Pista Tipo Rev.	OK	FC-1			FC-2		FC-3		AF	O	P	EX	D	R	ALC	ATC	DG	Flecha		% de Área			ACOSTAMENTO							
				FI	TTC	TLC	J	TB	JE	E										TRI	TRE	FC-1	FC-2	FC-3	Tipo	Estado	Deg	OBS.				
				(1)	(1)	(1)	(2)	(2)	(3)	(3)										(4)	(5)	(5)	(6)	(7)	(8)					cm		
241,760	E	CBUQ	X																	0	0		0	0	CBUQ	Bom	4					
241,780	D	CBUQ		X																0	0		0	0	CBUQ	Bom	4					
241,800	E	CBUQ	X																	0	0		0	0	CBUQ	Bom	4					
241,820	D	CBUQ					X													0	0		5	0	CBUQ	Bom	4					
241,840	E	CBUQ							X											0	0		0	5	CBUQ	Bom	4					
241,860	D	CBUQ		X																0	0		0	0	CBUQ	Bom	4					
241,880	E	CBUQ							X											0	0		0	5	CBUQ	Bom	4					
241,900	D	CBUQ	X																	0	0		0	0	CBUQ	Bom	4					
241,920	E	CBUQ			X															0	0		0	0	CBUQ	Bom	4					
241,940	D	CBUQ					X													0	0		10	0	CBUQ	Bom	4					
241,960	E	CBUQ	X																	0	0		0	0	CBUQ	Bom	4					
241,980	D	CBUQ		X																0	0		0	0	CBUQ	Bom	4					
242,000	E	CBUQ							X				X							0	0			70	CBUQ	Bom	4					
242,020	D	CBUQ	X																	0	0		0	0	CBUQ	Bom	4					
242,040	E	CBUQ	X																	0	0		0	0	CBUQ	Bom	4					
242,060	D	CBUQ		X																0	0		0	0	CBUQ	Bom	4					
242,080	E	CBUQ	X																	0	0		0	0	CBUQ	Bom	4					
242,100	D	CBUQ		X																0	0		0	0	CBUQ	Bom	4					
242,120	E	CBUQ	X																	0	0		0	0	CBUQ	Bom	4					
242,140	D	CBUQ		X																0	0		0	0	CBUQ	Bom	4					
242,160	E	CBUQ		X																0	0		0	0	CBUQ	Bom	4					
242,180	D	CBUQ	X																	0	0		0	0	CBUQ	Bom	4					
242,200	E	CBUQ	X																	0	0		0	0	CBUQ	Bom	4					
242,220	D	CBUQ		X																0	0		0	0	CBUQ	Bom	4					
242,240	E	CBUQ	X																	0	0		0	0	CBUQ	Bom	4					
242,260	D	CBUQ		X																0	0		0	0	CBUQ	Bom	4					
242,280	E	CBUQ	X																	0	0		0	0	CBUQ	Bom	4					
242,300	D	CBUQ		X																0	0		0	0	CBUQ	Bom	4					
242,320	E	CBUQ							X						X					0	0		0	5	CBUQ	Bom	4					
242,340	D	CBUQ		X																0	0		0	0	CBUQ	Bom	4					
242,360	E	CBUQ	X																	0	0		0	0	CBUQ	Bom	4					
242,380	D	CBUQ		X																0	0		0	0	CBUQ	Bom	4					
242,400	E	CBUQ	X																	0	0		0	0	CBUQ	Bom	4					

INVENTÁRIO DO ESTADO DA SUPERFICIE DO PAVIMENTO																											DNIT-PRO 06	
RODOVIA: BR-116 (MG)												SEGMENTO: 0,000 ao 817,000													DATA: 03/2007			
TRECHO: Div. BA/MG - Div. MG/RJ												AVALIADOR: Gerson										PISTA: Simples					FOLHA:	
km	Faixa	Pista Tipo Rev.	OK	FC-1			FC-2		FC-3		AF	O	P	EX	D	R	ALC	ATC	DG	Flecha		% de Área			ACOSTAMENTO			
				FI	TTC	TLC	J	TB	JE	E										TRI	TRE	FC-1	FC-2	FC-3	Tipo	Estado	Deg cm	OBS.
				(1)	(1)	(1)	(2)	(2)	(3)	(3)										(4)	(5)	(5)	(6)	(7)	(8)			
242,420	D	CBUQ	X																	0	0		0	0	CBUQ	Bom	4	
242,440	E	CBUQ	X																	0	0		0	0	CBUQ	Bom	4	
242,460	D	CBUQ	X																	0	0		0	0	CBUQ	Bom	4	
242,480	E	CBUQ	X																	0	0		0	0	CBUQ	Bom	4	
242,500	D	CBUQ	X																	0	0		0	0	CBUQ	Bom	4	
242,520	E	CBUQ							X				X							0	0		0	30	CBUQ	Bom	4	
242,540	D	CBUQ	X																	0	0		0	0	CBUQ	Bom	4	
242,560	E	CBUQ					X													0	0		10	0	CBUQ	Bom	4	
242,580	D	CBUQ	X																	0	0		0	0	CBUQ	Bom	4	
242,600	E	CBUQ	X																	0	0		0	0	CBUQ	Bom	4	
242,620	D	CBUQ	X																	0	0		0	0	CBUQ	Bom	4	
242,640	E	CBUQ							X			X	X							2	4		0	40	CBUQ	Bom	4	
242,660	D	CBUQ					X													0	0		10	0	CBUQ	Bom	4	
242,680	E	CBUQ	X																	0	0		0	0	CBUQ	Bom	4	
242,700	D	CBUQ					X													0	0		5	0	CBUQ	Bom	4	
242,720	E	CBUQ	X																	0	0		0	0	CBUQ	Bom	4	
242,740	D	CBUQ	X																	0	0		0	0	CBUQ	Bom	4	
242,760	E	CBUQ		X																0	0		0	0	CBUQ	Bom	4	
242,780	D	CBUQ		X																0	0		0	0	CBUQ	Bom	4	
242,800	E	CBUQ	X																	0	0		0	0	CBUQ	Bom	4	
242,820	D	CBUQ					X													2	3		10	0	CBUQ	Bom	4	
242,840	E	CBUQ		X																0	0		0	0	CBUQ	Bom	4	
242,860	D	CBUQ					X													2	3		10	0	CBUQ	Bom	4	
242,880	E	CBUQ		X																0	0		0	0	CBUQ	Bom	4	
242,900	D	CBUQ		X																0	0		0	0	CBUQ	Bom	4	
242,920	E	CBUQ					X													0	0		10	0	CBUQ	Bom	4	
242,940	D	CBUQ		X																0	0		0	0	CBUQ	Bom	4	
242,960	E	CBUQ		X																0	0		0	0	CBUQ	Bom	4	
242,980	D	CBUQ		X																0	0		0	0	CBUQ	Bom	4	
243,000	E	CBUQ	X																	0	0		0	0	CBUQ	Bom	4	
243,020	D	CBUQ		X																0	0		0	0	CBUQ	Bom	4	
243,040	E	CBUQ		X																0	0		0	0	CBUQ	Bom	4	
243,060	D	CBUQ					X													0	0		10	0	CBUQ	Bom	4	

INVENTÁRIO DO ESTADO DA SUPERFICIE DO PAVIMENTO																										DNIT-PRO 06					
RODOVIA: BR-116 (MG)													SEGMENTO: 0,000 ao 817,000													DATA: 03/2007					
TRECHO: Div. BA/MG - Div. MG/RJ													AVALIADOR: Gerson													PISTA: Simples			FOLHA:		
km	Faixa	Pista Tipo Rev.	OK	FC-1			FC-2		FC-3		AF	O	P	EX	D	R	ALC	ATC	DG	Flecha		% de Área			ACOSTAMENTO						
				FI	TTC	TLC	J	TB	JE	E										TRI	TRE	FC-1	FC-2	FC-3	Tipo	Estado	Deg cm	OBS.			
				(1)	(1)	(1)	(2)	(2)	(3)	(3)																					
243,080	E	CBUQ		X																0	0		0	0	CBUQ	Bom	4				
243,100	D	CBUQ		X																0	0		0	0	CBUQ	Bom	4				
243,120	E	CBUQ	X																	0	0		0	0	CBUQ	Bom	4				
243,140	D	CBUQ	X																	0	0		0	0	CBUQ	Bom	4				
243,160	E	CBUQ					X													0	0		10	0	CBUQ	Bom	4				
243,180	D	CBUQ					X													0	0		10	0	CBUQ	Bom	4				
243,200	E	CBUQ		X																0	0		0	0	CBUQ	Bom	4				
243,220	D	CBUQ		X																0	0		0	0	CBUQ	Bom	4				
243,240	E	CBUQ	X																	0	0		0	0	CBUQ	Bom	4				
243,260	D	CBUQ		X																0	0		0	0	CBUQ	Bom	4				
243,280	E	CBUQ					X													2	4		5	0	CBUQ	Bom	4				
243,300	D	CBUQ					X													0	0		10	0	CBUQ	Bom	4				
243,320	E	CBUQ					X													0	0		10	0	CBUQ	Bom	4				
243,340	D	CBUQ							X											0	0		0	5	CBUQ	Bom	4				
243,360	E	CBUQ	X																	0	0		0	0	CBUQ	Bom	4				
243,380	D	CBUQ		X																0	0		0	0	CBUQ	Bom	4				
243,400	E	CBUQ		X																0	0		0	0	CBUQ	Bom	4				
243,420	D	CBUQ	X																	0	0		0	0	CBUQ	Bom	4				
243,440	E	CBUQ		X																0	0		0	0	CBUQ	Bom	4				
243,460	D	CBUQ					X													0	0		10	0	CBUQ	Bom	4				
243,480	E	CBUQ	X																	0	0		0	0	CBUQ	Bom	4				
243,500	D	CBUQ					X													0	0		10	0	CBUQ	Bom	4				
243,520	E	CBUQ					X													0	0		10	0	CBUQ	Bom	4				
243,540	D	CBUQ	X																	0	0		0	0	CBUQ	Bom	4				
243,560	E	CBUQ																		2	4		0	0	CBUQ	Bom	4				
243,580	D	CBUQ		X																0	0		0	0	CBUQ	Bom	4				
243,600	E	CBUQ																		2	5		0	0	CBUQ	Bom	4				
243,620	D	CBUQ	X																	0	0		0	0	CBUQ	Bom	4				
243,640	E	CBUQ					X													2	6		10	0	CBUQ	Bom	4				
243,660	D	CBUQ		X																0	0		0	0	CBUQ	Bom	4				
243,680	E	CBUQ					X													2	4		30	0	CBUQ	Bom	4				
243,700	D	CBUQ					X													0	0		10	0	CBUQ	Bom	4				
243,720	E	CBUQ					X													0	0		30	0	CBUQ	Bom	4				

INVENTÁRIO DO ESTADO DA SUPERFÍCIE DO PAVIMENTO																											DNIT-PRO 06					
RODOVIA: BR-116 (MG)																	SEGMENTO: 0,000 ao 817,000										DATA: 03/2007					
TRECHO: Div. BA/MG - Div. MG/RJ																	AVALIADOR: Gerson										PISTA: Simples			FOLHA:		
km	Faixa	Pista Tipo Rev.	OK	FC-1			FC-2		FC-3		AF	O	P	EX	D	R	ALC	ATC	DG	Flecha		% de Área			ACOSTAMENTO							
				FI	TTC	TLC	J	TB	JE	E										TRI	TRE	FC-1	FC-2	FC-3	Tipo	Estado	Deg cm	OBS.				
				(1)	(1)	(1)	(2)	(2)	(3)	(3)										(4)	(5)	(5)	(6)	(7)	(8)							
243,740	D	CBUQ					X													0	0		30	0	CBUQ	Bom	4					
243,760	E	CBUQ					X													0	0		20	0	CBUQ	Bom	4					
243,780	D	CBUQ					X													0	0		10	0	CBUQ	Bom	4					
243,800	E	CBUQ					X													0	0		10	0	CBUQ	Bom	4					
243,820	D	CBUQ	X																	0	0		0	0	CBUQ	Bom	4					
243,840	E	CBUQ					X													0	0		5	0	CBUQ	Bom	4					
243,860	D	CBUQ		X																0	0		0	0	CBUQ	Bom	4					
243,880	E	CBUQ							X			X	X			X				0	0		0	80	CBUQ	Bom	4					
243,900	D	CBUQ		X																0	0		0	0	CBUQ	Bom	4					
243,920	E	CBUQ							X				X							0	0		0	70	CBUQ	Bom	4					
243,940	D	CBUQ					X													0	0		10	0	CBUQ	Bom	4					
243,960	E	CBUQ					X													0	0		50	0	CBUQ	Bom	4					
243,980	D	CBUQ					X													0	0		20	0	CBUQ	Bom	4					
244,000	E	CBUQ					X													0	0		30	0	CBUQ	Bom	4					
244,020	D	CBUQ					X													0	0		5	0	CBUQ	Bom	4					
244,040	E	CBUQ		X																0	0		0	0	CBUQ	Bom	4					
244,060	D	CBUQ	X																	0	0		0	0	CBUQ	Bom	4					
244,080	E	CBUQ								X		X								8	5		0	10	CBUQ	Bom	4					
244,100	D	CBUQ								X	X	X			X	X				0	0		0	5	CBUQ	Bom	4					
244,120	E	CBUQ										X			X	X				0	0		0	0	CBUQ	Bom	4					
244,140	D	CBUQ			X					X	X									0	0		0	10	CBUQ	Bom	4					
244,160	E	CBUQ		X																0	0		0	0	CBUQ	Bom	4					
244,180	D	CBUQ					X				X	X								0	0		10	0	CBUQ	Bom	4					
244,200	E	CBUQ		X																0	0		0	0	CBUQ	Bom	4					
244,220	D	CBUQ		X																0	0		0	0	CBUQ	Bom	4					
244,240	E	CBUQ		X																0	0		0	0	CBUQ	Bom	4					
244,260	D	CBUQ		X																0	0		0	0	CBUQ	Bom	4					
244,280	E	CBUQ									X	X				X				0	0		3	0	CBUQ	Bom	4					
244,300	D	CBUQ									X	X				X				0	0		10	0	CBUQ	Bom	4					
244,320	E	CBUQ					X				X	X				X				0	0		0	0	CBUQ	Bom	4					
244,340	D	CBUQ					X				X	X				X				0	0		0	0	CBUQ	Bom	4					
244,360	E	CBUQ									X	X				X				0	0		0	0	CBUQ	Bom	4					
244,380	D	CBUQ														X				0	0		0	80	CBUQ	Bom	4					

INVENTÁRIO DO ESTADO DA SUPERFÍCIE DO PAVIMENTO																											DNIT-PRO 06												
RODOVIA: BR-116 (MG)																		SEGMENTO: 0,000 ao 817,000									DATA: 03/2007												
TRECHO: Div. BA/MG - Div. MG/RJ																		AVALIADOR: Gerson									PISTA: Simples									FOLHA:			
km	Faixa	Pista Tipo Rev.	OK	FC-1			FC-2		FC-3		AF	O	P	EX	D	R	ALC	ATC	DG	Flecha		% de Área			ACOSTAMENTO														
				FI	TTC	TLC	J	TB	JE	E										TRI	TRE	FC-1	FC-2	FC-3	Tipo	Estado	Deg	OBS.											
				(1)	(1)	(1)	(2)	(2)	(3)	(3)										(4)	(5)	(5)	(6)	(7)	(8)					cm									
244,400	E	CBUQ							X			X				X				2	3		0	10	CBUQ	Bom	4												
244,420	D	CBUQ							X											0	0		0	70	CBUQ	Bom	4												
244,440	E	CBUQ							X			X		X	X					2	3		10	0	CBUQ	Bom	4												
244,460	D	CBUQ					X													2	4		30	0	CBUQ	Bom	4												
244,480	E	CBUQ					X													0	0		0	0	CBUQ	Bom	4												
244,500	D	CBUQ		X																0	0		0	0	CBUQ	Bom	4												
244,520	E	CBUQ					X													2	3		10	0	CBUQ	Bom	4												
244,540	D	CBUQ																		2	1		0	0	CBUQ	Bom	4												
244,560	E	CBUQ					X													2	2		10	0	CBUQ	Bom	4												
244,580	D	CBUQ					X													2	4		30	0	CBUQ	Bom	4												
244,600	E	CBUQ							X											2	3		0	10	CBUQ	Bom	4												
244,620	D	CBUQ		X																0	0		0	0	CBUQ	Bom	4												
244,640	E	CBUQ							X			X	X			X				0	0		0	70	CBUQ	Bom	4												
244,660	D	CBUQ					X													0	0		5	0	CBUQ	Bom	4												
244,680	E	CBUQ							X					X	X					2	4		0	70	CBUQ	Bom	4												
244,700	D	CBUQ								X										5	8		0	10	CBUQ	Bom	4												
244,720	E	CBUQ							X					X						2	4		0	80	CBUQ	Bom	4												
244,740	D	CBUQ					X													2	3		30	0	CBUQ	Bom	4												
244,760	E	CBUQ							X					X	X					0	0		0	30	CBUQ	Bom	4												
244,780	D	CBUQ					X													0	0		10	0	CBUQ	Bom	4												
244,800	E	CBUQ					X													0	0		10	0	CBUQ	Bom	4												
244,820	D	CBUQ					X													0	0		20	0	CBUQ	Bom	4												
244,840	E	CBUQ							X						X					0	0		0	40	CBUQ	Bom	4												
244,860	D	CBUQ					X													0	0		40	0	CBUQ	Bom	4												
244,880	E	CBUQ					X													2	5		30	0	CBUQ	Bom	4												
244,900	D	CBUQ			X	X														0	0		0	0	CBUQ	Bom	4												
244,920	E	CBUQ					X							X						0	0		30	0	CBUQ	Bom	4												
244,940	D	CBUQ												X						0	0		0	0	CBUQ	Bom	4												
244,960	E	CBUQ							X			X			X	X				2	4		0	30	CBUQ	Bom	4												
244,980	D	CBUQ													X					2	3		0	0	CBUQ	Bom	4												
245,000	E	CBUQ							X					X						2	4		0	20	CBUQ	Bom	4												
245,020	D	CBUQ									X	X				X				0	0		0	0	CBUQ	Bom	4												
245,040	E	CBUQ								X	X	X				X				0	0		0	5	CBUQ	Bom	4												

INVENTÁRIO DO ESTADO DA SUPERFICIE DO PAVIMENTO																											DNIT-PRO 06	
RODOVIA: BR-116 (MG)												SEGMENTO: 0,000 ao 817,000													DATA: 03/2007			
TRECHO: Div. BA/MG - Div. MG/RJ												AVALIADOR: Gerson										PISTA: Simples					FOLHA:	
km	Faixa	Pista Tipo Rev.	OK	FC-1			FC-2		FC-3		AF	O	P	EX	D	R	ALC	ATC	DG	Flecha		% de Área			ACOSTAMENTO			
				FI	TTC	TLC	J	TB	JE	E										TRI	TRE	FC-1	FC-2	FC-3	Tipo	Estado	Deg	OBS.
				(1)	(1)	(1)	(2)	(2)	(3)	(3)										(4)	(5)	(5)	(6)	(7)	(8)			
245,060	D	CBUQ								X					X					0	7		0	0	CBUQ	Bom	4	
245,080	E	CBUQ													X					2	6		0	0	CBUQ	Bom	4	
245,100	D	CBUQ													X					0	3		0	0	CBUQ	Bom	4	
245,120	E	CBUQ													X					2	3		0	0	CBUQ	Bom	4	
245,140	D	CBUQ									X				X					0	0		0	0	CBUQ	Bom	4	
245,160	E	CBUQ										X			X					2	6		0	0	CBUQ	Bom	4	
245,180	D	CBUQ								X		X		X						7	12		0	20	CBUQ	Bom	4	
245,200	E	CBUQ								X	X	X		X						12	17		0	70	CBUQ	Bom	4	
245,220	D	CBUQ								X				X						6	8		0	30	CBUQ	Bom	4	
245,240	E	CBUQ								X										10	15		0	10	CBUQ	Bom	4	
245,260	D	CBUQ								X				X						8	17		0	10	CBUQ	Bom	4	
245,280	E	CBUQ								X										5	12		0	20	CBUQ	Bom	4	
245,300	D	CBUQ								X										7	15		0	10	CBUQ	Bom	4	
245,320	E	CBUQ								X										2	7		0	5	CBUQ	Bom	4	
245,340	D	CBUQ																		5	7		0	0	CBUQ	Bom	4	
245,360	E	CBUQ								X										4	8		0	10	CBUQ	Bom	4	
245,380	D	CBUQ																		5	6		0	0	CBUQ	Bom	4	
245,400	E	CBUQ												X						2	3		0	0	CBUQ	Bom	4	
245,420	D	CBUQ																		0	3		0	0	CBUQ	Bom	4	
245,440	E	CBUQ								X				X						2	5		0	5	CBUQ	Bom	4	
245,460	D	CBUQ			X	X														2	3		0	0	CBUQ	Bom	4	
245,480	E	CBUQ			X	X				X										5	8		0	5	CBUQ	Bom	4	
245,500	D	CBUQ			X															3	5		0	0	CBUQ	Bom	4	
245,520	E	CBUQ																		3	4		0	0	CBUQ	Bom	4	
245,540	D	CBUQ			X															2	5		0	0	CBUQ	Bom	4	
245,560	E	CBUQ			X															5	7		0	0	CBUQ	Bom	4	
245,580	D	CBUQ		X																3	4		0	0	CBUQ	Bom	4	
245,600	E	CBUQ																		4	5		0	0	CBUQ	Bom	4	
245,620	D	CBUQ			X															5	6		0	0	CBUQ	Bom	4	
245,640	E	CBUQ																		7	7		0	0	CBUQ	Bom	4	
245,660	D	CBUQ					X													3	4		10	0	CBUQ	Bom	4	
245,680	E	CBUQ																		4	5		0	0	CBUQ	Bom	4	
245,700	D	CBUQ																		8	12		0	0	CBUQ	Bom	4	

INVENTÁRIO DO ESTADO DA SUPERFÍCIE DO PAVIMENTO																											DNIT-PRO 06	
RODOVIA: BR-116 (MG)												SEGMENTO: 0,000 ao 817,000													DATA: 03/2007			
TRECHO: Div. BA/MG - Div. MG/RJ												AVALIADOR: Gerson													PISTA: Simples		FOLHA:	
km	Faixa	Pista Tipo Rev.	OK	FC-1			FC-2		FC-3		AF	O	P	EX	D	R	ALC	ATC	DG	Flecha		% de Área			ACOSTAMENTO			
				FI	TTC	TLC	J	TB	JE	E										TRI	TRE	FC-1	FC-2	FC-3	Tipo	Estado	Deg cm	OBS.
				(1)	(1)	(1)	(2)	(2)	(3)	(3)																		
245,720	E	CBUQ												X						5	7		0	0	CBUQ	Bom	4	
245,740	D	CBUQ																		8	9		0	0	CBUQ	Bom	4	
245,760	E	CBUQ												X						7	8		0	0	CBUQ	Bom	4	
245,780	D	CBUQ																		6	8		0	0	CBUQ	Bom	4	
245,800	E	CBUQ												X						7	8		0	0	CBUQ	Bom	4	
245,820	D	CBUQ								X										5	8		0	5	CBUQ	Bom	4	
245,840	E	CBUQ												X						7	4		0	0	CBUQ	Bom	4	
245,860	D	CBUQ																		3	5		0	0	CBUQ	Bom	4	
245,880	E	CBUQ												X						8	3		0	0	CBUQ	Bom	4	
245,900	D	CBUQ								X										4	6		0	5	CBUQ	Bom	4	
245,920	E	CBUQ												X						5	3		0	0	CBUQ	Bom	4	
245,940	D	CBUQ																		4	5		0	0	CBUQ	Bom	4	
245,960	E	CBUQ												X						4	3		0	0	CBUQ	Bom	4	
245,980	D	CBUQ																		3	6		0	0	CBUQ	Bom	4	
246,000	E	CBUQ												X						3	3		0	0	CBUQ	Bom	4	
246,020	D	CBUQ																		2	4		0	0	CBUQ	Bom	4	
246,040	E	CBUQ																		3	2		0	0	CBUQ	Bom	4	
246,060	D	CBUQ																		2	4		0	0	CBUQ	Bom	4	
246,080	E	CBUQ																		3	3		0	0	CBUQ	Bom	4	
246,100	D	CBUQ																		2	2		0	0	CBUQ	Bom	4	
246,120	E	CBUQ																		5	6		0	0	CBUQ	Bom	4	
246,140	D	CBUQ																		4	6		0	0	CBUQ	Bom	4	
246,160	E	CBUQ																		4	5		0	0	CBUQ	Bom	4	
246,180	D	CBUQ																		3	6		0	0	CBUQ	Bom	4	
246,200	E	CBUQ												X						6	7		0	0	CBUQ	Bom	4	
246,220	D	CBUQ																		5	7		0	0	CBUQ	Bom	4	
246,240	E	CBUQ								X										9	13		0	10	CBUQ	Bom	4	
246,260	D	CBUQ																		6	7		0	0	CBUQ	Bom	4	
246,280	E	CBUQ								X				X						15	12		0	30	CBUQ	Bom	4	
246,300	D	CBUQ												X						7	12		0	0	CBUQ	Bom	4	
246,320	E	CBUQ												X						8	12		0	0	CBUQ	Bom	4	
246,340	D	CBUQ																		7	8		0	0	CBUQ	Bom	4	
246,360	E	CBUQ																		6	8		0	0	CBUQ	Bom	4	

INVENTÁRIO DO ESTADO DA SUPERFÍCIE DO PAVIMENTO																												DNIT-PRO 06			
RODOVIA: BR-116 (MG)																	SEGMENTO: 0,000 ao 817,000											DATA: 03/2007			
TRECHO: Div. BA/MG - Div. MG/RJ																	AVALIADOR: Gerson											PISTA: Simples		FOLHA:	
km	Faixa	Pista Tipo Rev.	OK	FC-1			FC-2		FC-3		AF	O	P	EX	D	R	ALC	ATC	DG	Flecha		% de Área			ACOSTAMENTO						
				FI	TTC	TLC	J	TB	JE	E										TRI	TRE	FC-1	FC-2	FC-3	Tipo	Estado	Deg cm	OBS.			
				(1)	(1)	(1)	(2)	(2)	(3)	(3)																			(4)	(5)	(5)
246,380	D	CBUQ																		5	7		0	0	CBUQ	Bom	4				
246,400	E	CBUQ								X				X						8	9		0	10	CBUQ	Bom	4				
246,420	D	CBUQ																		5	8		0	0	CBUQ	Bom	4				
246,440	E	CBUQ												X						8	9		0	0	CBUQ	Bom	4				
246,460	D	CBUQ																		5	6		0	0	CBUQ	Bom	4				
246,480	E	CBUQ												X						7	8		0	0	CBUQ	Bom	4				
246,500	D	CBUQ												X						5	7		0	0	CBUQ	Bom	4				
246,520	E	CBUQ												X						8	12		0	0	CBUQ	Bom	4				
246,540	D	CBUQ																		4	5		0	0	CBUQ	Bom	4				
246,560	E	CBUQ												X						8	12		0	0	CBUQ	Bom	4				
246,580	D	CBUQ																		5	7		0	0	CBUQ	Bom	4				
246,600	E	CBUQ																		6	8		0	0	CBUQ	Bom	4				
246,620	D	CBUQ																		3	4		0	0	CBUQ	Bom	4				
246,640	E	CBUQ																		8	12		0	0	CBUQ	Bom	4				
246,660	D	CBUQ																		5	7		0	0	CBUQ	Bom	4				
246,680	E	CBUQ												X						8	12		0	0	CBUQ	Bom	4				
246,700	D	CBUQ																		5	7		0	0	CBUQ	Bom	4				
246,720	E	CBUQ												X						4	5		0	0	CBUQ	Bom	4				
246,740	D	CBUQ																		5	8		0	0	CBUQ	Bom	4				
246,760	E	CBUQ												X						4	6		0	0	CBUQ	Bom	4				
246,780	D	CBUQ												X						3	5		0	0	CBUQ	Bom	4				
246,800	E	CBUQ												X						4	7		0	0	CBUQ	Bom	4				
246,820	D	CBUQ												X						7	12		0	0	CBUQ	Bom	4				
246,840	E	CBUQ																		5	7		0	0	CBUQ	Bom	4				
246,860	D	CBUQ												X						9	13		0	0	CBUQ	Bom	4				
246,880	E	CBUQ												X						7	5		0	0	CBUQ	Bom	4				
246,900	D	CBUQ												X						4	6		0	0	CBUQ	Bom	4				
246,920	E	CBUQ												X						3	4		0	0	CBUQ	Bom	4				
246,940	D	CBUQ												X						4	6		0	0	CBUQ	Bom	4				
246,960	E	CBUQ												X						5	8		0	0	CBUQ	Bom	4				
246,980	D	CBUQ																		2	3		0	0	CBUQ	Bom	4				
247,000	E	CBUQ												X						3	2		0	0	CBUQ	Bom	4				
247,020	D	CBUQ																		2	6		0	0	CBUQ	Bom	4				

INVENTÁRIO DO ESTADO DA SUPERFÍCIE DO PAVIMENTO																											DNIT-PRO 06					
RODOVIA: BR-116 (MG)																		SEGMENTO: 0,000 ao 817,000									DATA: 03/2007					
TRECHO: Div. BA/MG - Div. MG/RJ																		AVALIADOR: Gerson									PISTA: Simples			FOLHA:		
km	Faixa	Pista Tipo Rev.	OK	FC-1			FC-2		FC-3		AF	O	P	EX	D	R	ALC	ATC	DG	Flecha		% de Área			ACOSTAMENTO							
				FI	TTC	TLC	J	TB	JE	E										TRI	TRE	FC-1	FC-2	FC-3	Tipo	Estado	Deg	OBS.				
				(1)	(1)	(1)	(2)	(2)	(3)	(3)										(4)	(5)	(5)	(6)	(7)	(8)					cm		
247,040	E	CBUQ												X						3	2		0	0	CBUQ	Bom	4					
247,060	D	CBUQ												X						6	8		0	0	CBUQ	Bom	4					
247,080	E	CBUQ												X						3	5		0	0	CBUQ	Bom	4					
247,100	D	CBUQ																		4	5		0	0	CBUQ	Bom	4					
247,120	E	CBUQ												X						4	3		0	0	CBUQ	Bom	4					
247,140	D	CBUQ																		2	4		0	0	CBUQ	Bom	4					
247,160	E	CBUQ												X						5	6		0	0	CBUQ	Bom	4					
247,180	D	CBUQ																		2	8		0	0	CBUQ	Bom	4					
247,200	E	CBUQ																		2	3		0	0	CBUQ	Bom	4					
247,220	D	CBUQ												X						5	8		0	0	CBUQ	Bom	4					
247,240	E	CBUQ																		1	4		0	0	CBUQ	Bom	4					
247,260	D	CBUQ			X	X														5	7		0	0	CBUQ	Bom	4					
247,280	E	CBUQ			X	X														4	6		0	0	CBUQ	Bom	4					
247,300	D	CBUQ			X	X								X						6	7		0	0	CBUQ	Bom	4					
247,320	E	CBUQ												X						4	5		0	0	CBUQ	Bom	4					
247,340	D	CBUQ												X						6	8		0	0	CBUQ	Bom	4					
247,360	E	CBUQ								X				X						8	12		0	10	CBUQ	Bom	4					
247,380	D	CBUQ												X						3	6		0	0	CBUQ	Bom	4					
247,400	E	CBUQ			X	X								X						7	5		0	0	CBUQ	Bom	4					
247,420	D	CBUQ												X						2	6		0	0	CBUQ	Bom	4					
247,440	E	CBUQ																		3	5		0	0	CBUQ	Bom	4					
247,460	D	CBUQ																		2	7		0	0	CBUQ	Bom	4					
247,480	E	CBUQ																		0	1		0	0	CBUQ	Bom	4					
247,500	D	CBUQ																		2	3		0	0	CBUQ	Bom	4					
247,520	E	CBUQ		X																0	0		0	0	CBUQ	Bom	4					
247,540	D	CBUQ	X																	0	0		0	0	CBUQ	Bom	4					
247,560	E	CBUQ	X																	0	0		0	0	CBUQ	Bom	4					
247,580	D	CBUQ		X																0	0		0	0	CBUQ	Bom	4					
247,600	E	CBUQ																		0	3		0	0	CBUQ	Bom	4					
247,620	D	CBUQ																		4	6		0	0	CBUQ	Bom	4					
247,640	E	CBUQ																		2	3		0	0	CBUQ	Bom	4					
247,660	D	CBUQ												X						5	4		0	0	CBUQ	Bom	4					
247,680	E	CBUQ	X																	0	0		0	0	CBUQ	Bom	4					

INVENTÁRIO DO ESTADO DA SUPERFÍCIE DO PAVIMENTO																											DNIT-PRO 06		
RODOVIA: BR-116 (MG)												SEGMENTO: 0,000 ao 817,000												DATA: 03/2007					
TRECHO: Div. BA/MG - Div. MG/RJ												AVALIADOR: Gerson												PISTA: Simples			FOLHA:		
km	Faixa	Pista Tipo Rev.	OK	FC-1			FC-2		FC-3		AF	O	P	EX	D	R	ALC	ATC	DG	Flecha		% de Área			ACOSTAMENTO				
				FI	TTC	TLC	J	TB	JE	E										TRI	TRE	FC-1	FC-2	FC-3	Tipo	Estado	Deg cm	OBS.	
				(1)	(1)	(1)	(2)	(2)	(3)	(3)																			(4)
247,700	D	CBUQ																		2	3		0	0	CBUQ	Bom	4		
247,720	E	CBUQ											X							0	3		0	0	CBUQ	Bom	4		
247,740	D	CBUQ											X							2	4		0	0	CBUQ	Bom	4		
247,760	E	CBUQ											X							0	2		0	0	CBUQ	Bom	4		
247,780	D	CBUQ																		0	4		0	0	CBUQ	Bom	4		
247,800	E	CBUQ											X							0	1		0	0	CBUQ	Bom	4		
247,820	D	CBUQ		X																0	0		0	0	CBUQ	Bom	4		
247,840	E	CBUQ	X																	0	0		0	0	CBUQ	Bom	4		
247,860	D	CBUQ		X																0	0		0	0	CBUQ	Bom	4		
247,880	E	CBUQ									X		X							0	5		0	0	CBUQ	Bom	4		
247,900	D	CBUQ					X													4	5		30	0	CBUQ	Bom	4		
247,920	E	CBUQ											X							5	7		0	0	CBUQ	Bom	4		
247,940	D	CBUQ		X																0	3		0	0	CBUQ	Bom	4		
247,960	E	CBUQ																		2	4		0	0	CBUQ	Bom	4		
247,980	D	CBUQ																		2	7		0	0	CBUQ	Bom	4		
248,000	E	CBUQ											X							7	9		0	0	CBUQ	Bom	4		
248,020	D	CBUQ																		7	12		0	0	CBUQ	Bom	4		
248,040	E	CBUQ											X							3	8		0	0	CBUQ	Bom	4		
248,060	D	CBUQ																		7	12		0	0	CBUQ	Bom	4		
248,080	E	CBUQ																		7	9		0	0	CBUQ	Bom	4		
248,100	D	CBUQ								X			X							8	15		0	30	CBUQ	Bom	4		
248,120	E	CBUQ											X							8	12		0	0	CBUQ	Bom	4		
248,140	D	CBUQ								X			X							15	19		0	30	CBUQ	Bom	4		
248,160	E	CBUQ											X							6	8		0	0	CBUQ	Bom	4		
248,180	D	CBUQ								X			X							16	18		0	30	CBUQ	Bom	4		
248,200	E	CBUQ											X							7	8		0	0	CBUQ	Bom	4		
248,220	D	CBUQ								X			X							22	22		0	70	CBUQ	Bom	4		
248,240	E	CBUQ								X			X							7	12		0	30	CBUQ	Bom	4		
248,260	D	CBUQ								X			X							15	17		0	20	CBUQ	Bom	4		
248,280	E	CBUQ											X							7	7		0	0	CBUQ	Bom	4		
248,300	D	CBUQ											X							7	12		0	0	CBUQ	Bom	4		
248,320	E	CBUQ											X							4	6		0	0	CBUQ	Bom	4		
248,340	D	CBUQ											X							8	12		0	0	CBUQ	Bom	4		

INVENTÁRIO DO ESTADO DA SUPERFICIE DO PAVIMENTO																									DNIT-PRO 06			
RODOVIA: BR-116 (MG)												SEGMENTO: 0,000 ao 817,000													DATA: 03/2007			
TRECHO: Div. BA/MG - Div. MG/RJ												AVALIADOR: Gerson													PISTA: Simples		FOLHA:	
km	Faixa	Pista Tipo Rev.	OK	FC-1			FC-2		FC-3		AF	O	P	EX	D	R	ALC	ATC	DG	Flecha		% de Área			ACOSTAMENTO			
				FI	TTC	TLC	J	TB	JE	E										TRI	TRE	FC-1	FC-2	FC-3	Tipo	Estado	Deg cm	OBS.
				(1)	(1)	(1)	(2)	(2)	(3)	(3)																		
248,360	E	CBUQ												X						7	8		0	0	CBUQ	Bom	4	
248,380	D	CBUQ								X				X						19	25		0	50	CBUQ	Bom	4	
248,400	E	CBUQ								X				X						5	7		0	30	CBUQ	Bom	4	
248,420	D	CBUQ								X				X						12	26		0	70	CBUQ	Bom	4	
248,440	E	CBUQ								X				X						6	8		0	20	CBUQ	Bom	4	
248,460	D	CBUQ								X				X						6	12		0	30	CBUQ	Bom	4	
248,480	E	CBUQ								X				X						8	12		0	20	CBUQ	Bom	4	
248,500	D	CBUQ								X				X						7	15		0	10	CBUQ	Bom	4	
248,520	E	CBUQ								X				X						15	12		0	30	CBUQ	Bom	4	
248,540	D	CBUQ								X				X						8	17		0	20	CBUQ	Bom	4	
248,560	E	CBUQ								X				X						15	16		0	40	CBUQ	Bom	4	
248,580	D	CBUQ												X						7	8		0	0	CBUQ	Bom	4	
248,600	E	CBUQ								X				X						15	12		0	30	CBUQ	Bom	4	
248,620	D	CBUQ								X				X						6	11		0	10	CBUQ	Bom	4	
248,640	E	CBUQ								X				X						5	8		0	20	CBUQ	Bom	4	
248,660	D	CBUQ												X						6	8		0	0	CBUQ	Bom	4	
248,680	E	CBUQ			X					X				X						6	7		0	10	CBUQ	Bom	4	
248,700	D	CBUQ												X						7	8		0	0	CBUQ	Bom	4	
248,720	E	CBUQ								X				X						5	8		0	10	CBUQ	Bom	4	
248,740	D	CBUQ								X				X						8	13		0	20	CBUQ	Bom	4	
248,760	E	CBUQ																		7	6		0	0	CBUQ	Bom	4	
248,780	D	CBUQ												X						5	7		0	0	CBUQ	Bom	4	
248,800	E	CBUQ												X						4	6		0	0	CBUQ	Bom	4	
248,820	D	CBUQ												X						5	6		0	0	CBUQ	Bom	4	
248,840	E	CBUQ												X						4	6		0	0	CBUQ	Bom	4	
248,860	D	CBUQ								X				X						8	15		0	20	CBUQ	Bom	4	
248,880	E	CBUQ												X						6	6		0	0	CBUQ	Bom	4	
248,900	D	CBUQ								X				X						6	8		0	20	CBUQ	Bom	4	
248,920	E	CBUQ												X						7	8		0	5	CBUQ	Bom	4	
248,940	D	CBUQ								X				X						5	7		0	10	CBUQ	Bom	4	
248,960	E	CBUQ												X						6	8		0	0	CBUQ	Bom	4	
248,980	D	CBUQ												X						5	8		0	0	CBUQ	Bom	4	
249,000	E	CBUQ												X						6	8		0	0	CBUQ	Bom	4	

INVENTÁRIO DO ESTADO DA SUPERFÍCIE DO PAVIMENTO																											DNIT-PRO 06				
RODOVIA: BR-116 (MG)											SEGMENTO: 0,000 ao 817,000											DATA: 03/2007									
TRECHO: Div. BA/MG - Div. MG/RJ											AVALIADOR: Gerson											PISTA: Simples					FOLHA:				
km	Faixa	Pista Tipo Rev.	OK	FC-1			FC-2		FC-3		AF	O	P	EX	D	R	ALC	ATC	DG	Flecha		% de Área			ACOSTAMENTO						
				FI	TTC	TLC	J	TB	JE	E										TRI	TRE	FC-1	FC-2	FC-3	Tipo	Estado	Deg	OBS.			
				(1)	(1)	(1)	(2)	(2)	(3)	(3)										(4)	(5)	(5)	(6)	(7)	(8)					cm	
249,020	D	CBUQ												X						5	7		0	0	CBUQ	Bom	4				
249,040	E	CBUQ												X						3	5		0	0	CBUQ	Bom	4				
249,060	D	CBUQ												X						6	8		0	0	CBUQ	Bom	4				
249,080	E	CBUQ																		3	5		0	0	CBUQ	Bom	4				
249,100	D	CBUQ								X				X						9	13		0	10	CBUQ	Bom	4				
249,120	E	CBUQ								X				X						4	8		0	10	CBUQ	Bom	4				
249,140	D	CBUQ												X						6	8		0	0	CBUQ	Bom	4				
249,160	E	CBUQ								X				X						6	15		0	20	CBUQ	Bom	4				
249,180	D	CBUQ								X				X						15	17		0	10	CBUQ	Bom	4				
249,200	E	CBUQ								X				X						8	13		0	20	CBUQ	Bom	4				
249,220	D	CBUQ								X				X						6	12		0	5	CBUQ	Bom	4				
249,240	E	CBUQ								X				X						6	15		0	20	CBUQ	Bom	4				
249,260	D	CBUQ								X				X						13	17		0	30	CBUQ	Bom	4				
249,280	E	CBUQ								X				X						8	9		0	10	CBUQ	Bom	4				
249,300	D	CBUQ								X				X						6	7		0	5	CBUQ	Bom	4				
249,320	E	CBUQ																		3	3		0	0	CBUQ	Bom	4				
249,340	D	CBUQ												X						6	8		0	0	CBUQ	Bom	4				
249,360	E	CBUQ												X						5	8		0	0	CBUQ	Bom	4				
249,380	D	CBUQ												X						7	8		0	0	CBUQ	Bom	4				
249,400	E	CBUQ												X						3	2		0	0	CBUQ	Bom	4				
249,420	D	CBUQ												X						8	9		0	0	CBUQ	Bom	4				
249,440	E	CBUQ												X						6	6		0	0	CBUQ	Bom	4				
249,460	D	CBUQ								X				X						8	15		0	10	CBUQ	Bom	4				
249,480	E	CBUQ												X						9	4		0	0	CBUQ	Bom	4				
249,500	D	CBUQ								X				X						8	16		0	20	CBUQ	Bom	4				
249,520	E	CBUQ								X				X						8	6		0	5	CBUQ	Bom	4				
249,540	D	CBUQ								X				X						9	10		0	5	CBUQ	Bom	4				
249,560	E	CBUQ								X				X						7	4		0	10	CBUQ	Bom	4				
249,580	D	CBUQ								X				X						8	13		0	10	CBUQ	Bom	4				
249,600	E	CBUQ								X				X						9	4		0	5	CBUQ	Bom	4				
249,620	D	CBUQ								X				X						4	8		0	5	CBUQ	Bom	4				
249,640	E	CBUQ								X				X						8	4		0	5	CBUQ	Bom	4				
249,660	D	CBUQ								X				X						8	13		0	20	CBUQ	Bom	4				

INVENTÁRIO DO ESTADO DA SUPERFÍCIE DO PAVIMENTO																											DNIT-PRO 06							
RODOVIA: BR-116 (MG)																	SEGMENTO: 0,000 ao 817,000										DATA: 03/2007							
TRECHO: Div. BA/MG - Div. MG/RJ																	AVALIADOR: Gerson										PISTA: Simples				FOLHA:			
km	Faixa	Pista Tipo Rev.	OK	FC-1			FC-2		FC-3		AF	O	P	EX	D	R	ALC	ATC	DG	Flecha		% de Área			ACOSTAMENTO									
				FI	TTC	TLC	J	TB	JE	E										TRI	TRE	FC-1	FC-2	FC-3	Tipo	Estado	Deg cm	OBS.						
				(1)	(1)	(1)	(2)	(2)	(3)	(3)																								
249,680	E	CBUQ							X				X							4	5		0	10	CBUQ	Bom	4							
249,700	D	CBUQ											X							5	7		0	0	CBUQ	Bom	4							
249,720	E	CBUQ											X							8	6		0	0	CBUQ	Bom	4							
249,740	D	CBUQ							X				X							9	14		0	10	CBUQ	Bom	4							
249,760	E	CBUQ							X				X							15	10		0	30	CBUQ	Bom	4							
249,780	D	CBUQ							X				X							7	12		0	10	CBUQ	Bom	4							
249,800	E	CBUQ							X				X							15	12		0	30	CBUQ	Bom	4							
249,820	D	CBUQ							X				X							8	13		0	10	CBUQ	Bom	4							
249,840	E	CBUQ							X				X							9	5		0	5	CBUQ	Bom	4							
249,860	D	CBUQ											X							8	12		0	0	CBUQ	Bom	4							
249,880	E	CBUQ											X							7	8		0	0	CBUQ	Bom	4							
249,900	D	CBUQ											X							8	13		0	0	CBUQ	Bom	4							
249,920	E	CBUQ											X							4	6		0	0	CBUQ	Bom	4							
249,940	D	CBUQ							X				X							8	17		0	20	CBUQ	Bom	4							
249,960	E	CBUQ							X				X							13	17		0	30	CBUQ	Bom	4							
249,980	D	CBUQ											X							5	8		0	0	CBUQ	Bom	4							
250,000	E	CBUQ											X							3	5		0	0	CBUQ	Bom	4							
250,020	D	CBUQ							X				X							7	8		0	5	CBUQ	Bom	4							
250,040	E	CBUQ											X							6	5		0	0	CBUQ	Bom	4							
250,060	D	CBUQ											X							7	9		0	0	CBUQ	Bom	4							
250,080	E	CBUQ	X																	0	0		0	0	CBUQ	Bom	4							
250,100	D	CBUQ											X							8	9		0	0	CBUQ	Bom	4							
250,120	E	CBUQ	X																	0	0		0	0	CBUQ	Bom	4							
250,140	D	CBUQ							X				X							9	13		0	20	CBUQ	Bom	4							
250,160	E	CBUQ							X											7	9		0	5	CBUQ	Bom	4							
250,180	D	CBUQ								X	X		X							4	6		0	0	CBUQ	Bom	4							
250,200	E	CBUQ																		1	2		0	0	CBUQ	Bom	4							
250,220	D	CBUQ		X																0	0		0	0	CBUQ	Bom	4							
250,240	E	CBUQ	X																	0	0		0	0	CBUQ	Bom	4							
250,260	D	CBUQ																		2	3		0	0	CBUQ	Bom	4							
250,280	E	CBUQ		X																0	0		0	0	CBUQ	Bom	4							
250,300	D	CBUQ		X																0	0		0	0	CBUQ	Bom	4							
250,320	E	CBUQ	X																	0	0		0	0	CBUQ	Bom	4							

INVENTÁRIO DO ESTADO DA SUPERFÍCIE DO PAVIMENTO																											DNIT-PRO 06			
RODOVIA: BR-116 (MG)																		SEGMENTO: 0,000 ao 817,000									DATA: 03/2007			
TRECHO: Div. BA/MG - Div. MG/RJ																		AVALIADOR: Gerson									PISTA: Simples		FOLHA:	
km	Faixa	Pista Tipo Rev.	OK	FC-1			FC-2		FC-3		AF	O	P	EX	D	R	ALC	ATC	DG	Flecha		% de Área			ACOSTAMENTO					
				FI	TTC	TLC	J	TB	JE	E										TRI	TRE	FC-1	FC-2	FC-3	Tipo	Estado	Deg cm	OBS.		
				(1)	(1)	(1)	(2)	(2)	(3)	(3)																				
250,340	D	CBUQ	X																	0	0		0	0	CBUQ	Bom	4			
250,360	E	CBUQ		X																0	0		0	0	CBUQ	Bom	4			
250,380	D	CBUQ	X																	0	0		0	0	CBUQ	Bom	4			
250,400	E	CBUQ	X																	0	0		0	0	CBUQ	Bom	4			
250,420	D	CBUQ	X																	0	0		0	0	CBUQ	Bom	4			
250,440	E	CBUQ	X																	0	0		0	0	CBUQ	Bom	4			
250,460	D	CBUQ	X																	0	0		0	0	CBUQ	Bom	4			
250,480	E	CBUQ	X																	0	0		0	0	CBUQ	Bom	4			
250,500	D	CBUQ	X																	0	0		0	0	CBUQ	Bom	4			
250,520	E	CBUQ																		2	3		0	0	CBUQ	Bom	4			
250,540	D	CBUQ	X																	0	0		0	0	CBUQ	Bom	4			
250,560	E	CBUQ	X																	0	0		0	0	CBUQ	Bom	4			
250,580	D	CBUQ		X																0	0		0	0	CBUQ	Bom	4			
250,600	E	CBUQ																		2	4		0	0	CBUQ	Bom	4			
250,620	D	CBUQ	X																	0	0		0	0	CBUQ	Bom	4			
250,640	E	CBUQ																		2	0		0	0	CBUQ	Bom	4			
250,660	D	CBUQ	X																	0	0		0	0	CBUQ	Bom	4			
250,680	E	CBUQ																		3	5		0	0	CBUQ	Bom	4			
250,700	D	CBUQ	X																	0	0		0	0	CBUQ	Bom	4			
250,720	E	CBUQ	X																	0	0		0	0	CBUQ	Bom	4			
250,740	D	CBUQ	X																	0	0		0	0	CBUQ	Bom	4			
250,760	E	CBUQ	X																	0	0		0	0	CBUQ	Bom	4			
250,780	D	CBUQ																		0	4		0	0	CBUQ	Bom	4			
250,800	E	CBUQ	X																	0	0		0	0	CBUQ	Bom	4			
250,820	D	CBUQ																		0	3		0	0	CBUQ	Bom	4			
250,840	E	CBUQ	X																	0	0		0	0	CBUQ	Bom	4			
250,860	D	CBUQ	X																	0	0		0	0	CBUQ	Bom	4			
250,880	E	CBUQ	X																	0	0		0	0	CBUQ	Bom	4			
250,900	D	CBUQ	X																	0	0		0	0	CBUQ	Bom	4			
250,920	E	CBUQ	X																	0	0		0	0	CBUQ	Bom	4			
250,940	D	CBUQ	X																	0	0		0	0	CBUQ	Bom	4			
250,960	E	CBUQ	X																	0	0		0	0	CBUQ	Bom	4			
250,980	D	CBUQ	X																	0	0		0	0	CBUQ	Bom	4			

INVENTÁRIO DO ESTADO DA SUPERFÍCIE DO PAVIMENTO																											DNIT-PRO 06		
RODOVIA: BR-116 (MG)													SEGMENTO: 0,000 ao 817,000											DATA: 03/2007					
TRECHO: Div. BA/MG - Div. MG/RJ													AVALIADOR: Gerson											PISTA: Simples			FOLHA:		
km	Faixa	Pista Tipo Rev.	OK	FC-1			FC-2		FC-3		AF	O	P	EX	D	R	ALC	ATC	DG	Flecha		% de Área			ACOSTAMENTO				
				FI	TTC	TLC	J	TB	JE	E										TRI	TRE	FC-1	FC-2	FC-3	Tipo	Estado	Deg cm	OBS.	
				(1)	(1)	(1)	(2)	(2)	(3)	(3)																			(4)
251,000	E	CBUQ		X																0	0		0	0	CBUQ	Bom	4		
251,020	D	CBUQ											X							0	0		0	0	CBUQ	Bom	4		
251,040	E	CBUQ		X																2	3		0	0	CBUQ	Bom	4		
251,060	D	CBUQ											X							0	0		0	0	CBUQ	Bom	4		
251,080	E	CBUQ		X									X							2	3		0	0	CBUQ	Bom	4		
251,100	D	CBUQ		X									X							6	8		0	0	CBUQ	Bom	4		
251,120	E	CBUQ		X									X							2	3		0	0	CBUQ	Bom	4		
251,140	D	CBUQ		X																3	8		0	0	CBUQ	Bom	4		
251,160	E	CBUQ											X							3	5		0	0	CBUQ	Bom	4		
251,180	D	CBUQ																		4	6		0	0	CBUQ	Bom	4		
251,200	E	CBUQ		X																2	3		0	0	CBUQ	Bom	4		
251,220	D	CBUQ		X																3	4		0	0	CBUQ	Bom	4		
251,240	E	CBUQ		X																0	0		0	0	CBUQ	Bom	4		
251,260	D	CBUQ																		3	5		0	0	CBUQ	Bom	4		
251,280	E	CBUQ	X							X										0	0		0	0	CBUQ	Bom	4		
251,300	D	CBUQ									X			X						6	8		0	5	CBUQ	Bom	4		
251,320	E	CBUQ	X																	0	0		0	0	CBUQ	Bom	4		
251,340	D	CBUQ												X						8	4		0	0	CBUQ	Bom	4		
251,360	E	CBUQ	X																	0	0		0	0	CBUQ	Bom	4		
251,380	D	CBUQ												X						8	7		0	0	CBUQ	Bom	4		
251,400	E	CBUQ												X						0	0		0	0	CBUQ	Bom	4		
251,420	D	CBUQ												X						6	4		0	0	CBUQ	Bom	4		
251,440	E	CBUQ					X			X			X							6	15		10	20	CBUQ	Bom	4		
251,460	D	CBUQ												X						0	4		0	0	CBUQ	Bom	4		
251,480	E	CBUQ					X													3	6		10	0	CBUQ	Bom	4		
251,500	D	CBUQ												X						8	6		0	0	CBUQ	Bom	4		
251,520	E	CBUQ		X																0	0		0	0	CBUQ	Bom	4		
251,540	D	CBUQ	X																	0	0		0	0	CBUQ	Bom	4		
251,560	E	CBUQ																		2	3		0	0	CBUQ	Bom	4		
251,580	D	CBUQ	X																	0	0		0	0	CBUQ	Bom	4		
251,600	E	CBUQ				X														2	3		0	0	CBUQ	Bom	4		
251,620	D	CBUQ																		2	4		0	0	CBUQ	Bom	4		
251,640	E	CBUQ																		2	4		0	0	CBUQ	Bom	4		

INVENTÁRIO DO ESTADO DA SUPERFICIE DO PAVIMENTO																											DNIT-PRO 06					
RODOVIA: BR-116 (MG)																		SEGMENTO: 0,000 ao 817,000									DATA: 03/2007					
TRECHO: Div. BA/MG - Div. MG/RJ																		AVALIADOR: Gerson									PISTA: Simples			FOLHA:		
km	Faixa	Pista Tipo Rev.	OK	FC-1			FC-2		FC-3		AF	O	P	EX	D	R	ALC	ATC	DG	Flecha		% de Área			ACOSTAMENTO							
				FI	TTC	TLC	J	TB	JE	E										TRI	TRE	FC-1	FC-2	FC-3	Tipo	Estado	Deg cm	OBS.				
				(1)	(1)	(1)	(2)	(2)	(3)	(3)										(4)	(5)	(5)	(6)	(7)	(8)							
251,660	D	CBUQ																		4	5		0	0	CBUQ	Bom	4					
251,680	E	CBUQ																		2	4		0	0	CBUQ	Bom	4					
251,700	D	CBUQ																		4	6		0	0	CBUQ	Bom	4					
251,720	E	CBUQ																		3	6		0	0	CBUQ	Bom	4					
251,740	D	CBUQ											X							6	4		0	0	CBUQ	Bom	4					
251,760	E	CBUQ	X																	0	0		0	0	CBUQ	Bom	4					
251,780	D	CBUQ																		3	4		0	0	CBUQ	Bom	4					
251,800	E	CBUQ	X																	0	0		0	0	CBUQ	Bom	4					
251,820	D	CBUQ																		6	8		0	0	CBUQ	Bom	4					
251,840	E	CBUQ	X																	0	0		0	0	CBUQ	Bom	4					
251,860	D	CBUQ																		6	5		0	0	CBUQ	Bom	4					
251,880	E	CBUQ	X																	0	0		0	0	CBUQ	Bom	4					
251,900	D	CBUQ																		4	5		0	0	CBUQ	Bom	4					
251,920	E	CBUQ																		2	0		0	0	CBUQ	Bom	4					
251,940	D	CBUQ																		2	4		0	0	CBUQ	Bom	4					
251,960	E	CBUQ																		5	3		0	0	CBUQ	Bom	4					
251,980	D	CBUQ																		2	3		0	0	CBUQ	Bom	4					
252,000	E	CBUQ																		3	2		0	0	CBUQ	Bom	4					
252,020	D	CBUQ							X	X										2	14		0	30	CBUQ	Bom	4					
252,040	E	CBUQ																		3	2		0	0	CBUQ	Bom	4					
252,060	D	CBUQ																		0	4		0	0	CBUQ	Bom	4					
252,080	E	CBUQ																		6	2		0	0	CBUQ	Bom	4					
252,100	D	CBUQ																		2	4		0	0	CBUQ	Bom	4					
252,120	E	CBUQ											X							6	2		0	0	CBUQ	Bom	4					
252,140	D	CBUQ																		2	4		0	0	CBUQ	Bom	4					
252,160	E	CBUQ											X							3	2		0	0	CBUQ	Bom	4					
252,180	D	CBUQ																		2	4		0	0	CBUQ	Bom	4					
252,200	E	CBUQ											X							6	3		0	0	CBUQ	Bom	4					
252,220	D	CBUQ																		2	4		0	0	CBUQ	Bom	4					
252,240	E	CBUQ	X																	0	0		0	0	CBUQ	Bom	4					
252,260	D	CBUQ											X							4	6		0	0	CBUQ	Bom	4					
252,280	E	CBUQ											X							3	4		0	0	CBUQ	Bom	4					
252,300	D	CBUQ																		2	4		0	0	CBUQ	Bom	4					

INVENTÁRIO DO ESTADO DA SUPERFÍCIE DO PAVIMENTO																									DNIT-PRO 06				
RODOVIA: BR-116 (MG)										SEGMENTO: 0,000 ao 817,000															DATA: 03/2007				
TRECHO: Div. BA/MG - Div. MG/RJ										AVALIADOR: Gerson										PISTA: Simples					FOLHA:				
km	Faixa	Pista Tipo Rev.	OK	FC-1			FC-2		FC-3		AF	O	P	EX	D	R	ALC	ATC	DG	Flecha mm		% de Área			ACOSTAMENTO				
				FI	TTC	TLC	J	TB	JE	E										TRI	TRE	FC-1	FC-2	FC-3	Tipo	Estado	Deg cm	OBS.	
				(1)	(1)	(1)	(2)	(2)	(3)	(3)										(4)	(5)	(5)	(6)	(7)	(8)				
252,320	E	CBUQ												X						6	4		0	0	CBUQ	Bom	4		
252,340	D	CBUQ												X						6	6		0	0	CBUQ	Bom	4		
252,360	E	CBUQ																		3	4		0	0	CBUQ	Bom	4		
252,380	D	CBUQ												X						4	6		0	0	CBUQ	Bom	4		
252,400	E	CBUQ																		3	2		0	0	CBUQ	Bom	4		
252,420	D	CBUQ																		3	5		0	0	CBUQ	Bom	4		
252,440	E	CBUQ																		4	6		0	0	CBUQ	Bom	4		
252,460	D	CBUQ																		3	5		0	0	CBUQ	Bom	4		
252,480	E	CBUQ																		2	3		0	0	CBUQ	Bom	4		
252,500	D	CBUQ																		3	5		0	0	CBUQ	Bom	4		
252,520	E	CBUQ																		0	0		0	0	CBUQ	Bom	4		
252,540	D	CBUQ																		4	6		0	0	CBUQ	Bom	4		
252,560	E	CBUQ																		2	3		0	0	CBUQ	Bom	4		
252,580	D	CBUQ																		2	4		0	0	CBUQ	Bom	4		
252,600	E	CBUQ																		2	3		0	0	CBUQ	Bom	4		
252,620	D	CBUQ																		3	5		0	0	CBUQ	Bom	4		
252,640	E	CBUQ																		2	3		0	0	CBUQ	Bom	4		
252,660	D	CBUQ												X						4	6		0	0	CBUQ	Bom	4		
252,680	E	CBUQ																		3	2		0	0	CBUQ	Bom	4		
252,700	D	CBUQ																		4	3		0	0	CBUQ	Bom	4		
252,720	E	CBUQ																		3	2		0	0	CBUQ	Bom	4		
252,740	D	CBUQ																		3	4		0	0	CBUQ	Bom	4		
252,760	E	CBUQ											X							3	2		0	0	CBUQ	Bom	4		
252,780	D	CBUQ	X																	0	0		0	0	CBUQ	Bom	4		
252,800	E	CBUQ																		2	1		0	0	CBUQ	Bom	4		
252,820	D	CBUQ	X																	0	0		0	0	CBUQ	Bom	4		
252,840	E	CBUQ	X																	2	3		0	0	CBUQ	Bom	4		
252,860	D	CBUQ	X																	0	0		0	0	CBUQ	Bom	4		
252,880	E	CBUQ																		2	3		0	0	CBUQ	Bom	4		
252,900	D	CBUQ	X																	0	0		0	0	CBUQ	Bom	4		
252,920	E	CBUQ																		2	3		0	0	CBUQ	Bom	4		
252,940	D	CBUQ	X																	0	0		0	0	CBUQ	Bom	4		
252,960	E	CBUQ		X																0	0		0	0	CBUQ	Bom	4		

INVENTÁRIO DO ESTADO DA SUPERFÍCIE DO PAVIMENTO																											DNIT-PRO 06	
RODOVIA: BR-116 (MG)			SEGMENTO: 0,000 ao 817,000																				DATA: 03/2007					
TRECHO: Div. BA/MG - Div. MG/RJ			AVALIADOR: Gerson										PISTA: Simples							FOLHA:								
km	Faixa	Pista Tipo Rev.	OK	FC-1			FC-2		FC-3		AF	O	P	EX	D	R	ALC	ATC	DG	Flecha		% de Área			ACOSTAMENTO			
				FI	TTC	TLC	J	TB	JE	E										TRI	TRE	FC-1	FC-2	FC-3	Tipo	Estado	Deg cm	OBS.
				(1)	(1)	(1)	(2)	(2)	(3)	(3)										(4)	(5)	(5)	(6)	(7)	(8)			
252,980	D	CBUQ	X																	0	0		0	0	CBUQ	Bom	4	
253,000	E	CBUQ																		2	1		0	0	CBUQ	Bom	4	
253,020	D	CBUQ	X																	0	0		0	0	CBUQ	Bom	4	
253,040	E	CBUQ																		2	1		0	0	CBUQ	Bom	4	
253,060	D	CBUQ	X																	0	0		0	0	CBUQ	Bom	4	
253,080	E	CBUQ	X																	0	0		0	0	CBUQ	Bom	4	
253,100	D	CBUQ	X																	0	0		0	0	CBUQ	Bom	4	
253,120	E	CBUQ	X																	0	0		0	0	CBUQ	Bom	4	
253,140	D	CBUQ	X																	0	0		0	0	CBUQ	Bom	4	
253,160	E	CBUQ	X																	0	0		0	0	CBUQ	Bom	4	
253,180	D	CBUQ	X																	0	0		0	0	CBUQ	Bom	4	
253,200	E	CBUQ																		2	3		0	0	CBUQ	Bom	4	
253,220	D	CBUQ	X																	0	0		0	0	CBUQ	Bom	4	
253,240	E	CBUQ	X																	0	0		0	0	CBUQ	Bom	4	
253,260	D	CBUQ	X																	0	0		0	0	CBUQ	Bom	4	
253,280	E	CBUQ	X																	0	0		0	0	CBUQ	Bom	4	
253,300	D	CBUQ	X																	0	0		0	0	CBUQ	Bom	4	
253,320	E	CBUQ	X																	0	0		0	0	CBUQ	Bom	4	
253,340	D	CBUQ	X																	0	0		0	0	CBUQ	Bom	4	
253,360	E	CBUQ	X																	0	0		0	0	CBUQ	Bom	4	
253,380	D	CBUQ																		2	3		0	0	CBUQ	Bom	4	
253,400	E	CBUQ																		3	4		0	0	CBUQ	Bom	4	
253,420	D	CBUQ	X																	2	3		0	0	CBUQ	Bom	4	
253,440	E	CBUQ	X																	0	0		0	0	CBUQ	Bom	4	
253,460	D	CBUQ																		2	3		0	0	CBUQ	Bom	4	
253,480	E	CBUQ												X						0	0		0	0	CBUQ	Bom	4	
253,500	D	CBUQ		X																2	3		0	0	CBUQ	Bom	4	
253,520	E	CBUQ												X						0	0		0	0	CBUQ	Bom	4	
253,540	D	CBUQ		X																2	3		0	0	CBUQ	Bom	4	
253,560	E	CBUQ	X																	0	0		0	0	CBUQ	Bom	4	
253,580	D	CBUQ																		2	3		0	0	CBUQ	Bom	4	
253,600	E	CBUQ	X																	0	0		0	0	CBUQ	Bom	4	
253,620	D	CBUQ																		2	4		0	0	CBUQ	Bom	4	

INVENTÁRIO DO ESTADO DA SUPERFÍCIE DO PAVIMENTO																									DNIT-PRO 06				
RODOVIA: BR-116 (MG)										SEGMENTO: 0,000 ao 817,000															DATA: 03/2007				
TRECHO: Div. BA/MG - Div. MG/RJ										AVALIADOR: Gerson										PISTA: Simples					FOLHA:				
km	Faixa	Pista Tipo Rev.	OK	FC-1			FC-2		FC-3		AF	O	P	EX	D	R	ALC	ATC	DG	Flecha mm		% de Área			ACOSTAMENTO				
				FI	TTC	TLC	J	TB	JE	E										TRI	TRE	FC-1	FC-2	FC-3	Tipo	Estado	Deg cm	OBS.	
				(1)	(1)	(1)	(2)	(2)	(3)	(3)										(4)	(5)	(5)	(6)	(7)	(8)				
253,640	E	CBUQ	X																	0	0		0	0	CBUQ	Bom	4		
253,660	D	CBUQ																		1	3		0	0	CBUQ	Bom	4		
253,680	E	CBUQ	X																	0	0		0	0	CBUQ	Bom	4		
253,700	D	CBUQ																		3	2		0	0	CBUQ	Bom	4		
253,720	E	CBUQ	X																	0	0		0	0	CBUQ	Bom	4		
253,740	D	CBUQ																		2	3		0	0	CBUQ	Bom	4		
253,760	E	CBUQ	X																	0	0		0	0	CBUQ	Bom	4		
253,780	D	CBUQ																		2	3		0	0	CBUQ	Bom	4		
253,800	E	CBUQ	X																	0	0		0	0	CBUQ	Bom	4		
253,820	D	CBUQ																		3	2		0	0	CBUQ	Bom	4		
253,840	E	CBUQ	X																	0	0		0	0	CBUQ	Bom	4		
253,860	D	CBUQ																		3	4		0	0	CBUQ	Bom	4		
253,880	E	CBUQ																		2	3		0	0	CBUQ	Bom	4		
253,900	D	CBUQ																		2	3		0	0	CBUQ	Bom	4		
253,920	E	CBUQ																		2	3		0	0	CBUQ	Bom	4		
253,940	D	CBUQ		X																3	2		0	0	CBUQ	Bom	4		
253,960	E	CBUQ																		2	4		0	0	CBUQ	Bom	4		
253,980	D	CBUQ		X																0	0		0	0	CBUQ	Bom	4		
254,000	E	CBUQ																		2	4		0	0	CBUQ	Bom	4		
254,020	D	CBUQ																		3	5		0	0	CBUQ	Bom	4		
254,040	E	CBUQ																		2	3		0	0	CBUQ	Bom	4		
254,060	D	CBUQ																		3	4		0	0	CBUQ	Bom	4		
254,080	E	CBUQ	X																	0	0		0	0	CBUQ	Bom	4		
254,100	D	CBUQ																		2	3		0	0	CBUQ	Bom	4		
254,120	E	CBUQ																		2	3		0	0	CBUQ	Bom	4		
254,140	D	CBUQ																		2	4		0	0	CBUQ	Bom	4		
254,160	E	CBUQ																		3	4		0	0	CBUQ	Bom	4		
254,180	D	CBUQ																		2	5		0	0	CBUQ	Bom	4		
254,200	E	CBUQ																		2	3		0	0	CBUQ	Bom	4		
254,220	D	CBUQ																		2	4		0	0	CBUQ	Bom	4		
254,240	E	CBUQ																		3	3		0	0	CBUQ	Bom	4		
254,260	D	CBUQ																		2	5		0	0	CBUQ	Bom	4		
254,280	E	CBUQ																		2	4		0	0	CBUQ	Bom	4		

INVENTÁRIO DO ESTADO DA SUPERFÍCIE DO PAVIMENTO																											DNIT-PRO 06					
RODOVIA: BR-116 (MG)																		SEGMENTO: 0,000 ao 817,000									DATA: 03/2007					
TRECHO: Div. BA/MG - Div. MG/RJ																		AVALIADOR: Gerson									PISTA: Simples			FOLHA:		
km	Faixa	Pista Tipo Rev.	OK	FC-1			FC-2		FC-3		AF	O	P	EX	D	R	ALC	ATC	DG	Flecha		% de Área			ACOSTAMENTO							
				FI	TTC	TLC	J	TB	JE	E										TRI	TRE	FC-1	FC-2	FC-3	Tipo	Estado	Deg cm	OBS.				
				(1)	(1)	(1)	(2)	(2)	(3)	(3)																						
254,300	D	CBUQ																		3	6		0	0	CBUQ	Bom	4					
254,320	E	CBUQ																		6	5		0	0	CBUQ	Bom	4					
254,340	D	CBUQ																		2	6		0	0	CBUQ	Bom	4					
254,360	E	CBUQ																		4	5		0	0	CBUQ	Bom	4					
254,380	D	CBUQ																		2	6		0	0	CBUQ	Bom	4					
254,400	E	CBUQ	X																	0	0		0	0	CBUQ	Bom	4					
254,420	D	CBUQ																		2	4		0	0	CBUQ	Bom	4					
254,440	E	CBUQ																		3	5		0	0	CBUQ	Bom	4					
254,460	D	CBUQ																		2	3		0	0	CBUQ	Bom	4					
254,480	E	CBUQ																		2	2		0	0	CBUQ	Bom	4					
254,500	D	CBUQ																		3	6		0	0	CBUQ	Bom	4					
254,520	E	CBUQ																		2	4		0	0	CBUQ	Bom	4					
254,540	D	CBUQ																		3	5		0	0	CBUQ	Bom	4					
254,560	E	CBUQ																		3	4		0	0	CBUQ	Bom	4					
254,580	D	CBUQ																		5	8		0	0	CBUQ	Bom	4					
254,600	E	CBUQ																		3	2		0	0	CBUQ	Bom	4					
254,620	D	CBUQ																		2	5		0	0	CBUQ	Bom	4					
254,640	E	CBUQ																		2	3		0	0	CBUQ	Bom	4					
254,660	D	CBUQ								X										6	12		0	0	CBUQ	Bom	4					
254,680	E	CBUQ																		2	1		0	0	CBUQ	Bom	4					
254,700	D	CBUQ					X													3	6		0	0	CBUQ	Bom	4					
254,720	E	CBUQ	X																	0	0		0	0	CBUQ	Bom	4					
254,740	D	CBUQ																		5	6		0	0	CBUQ	Bom	4					
254,760	E	CBUQ		X																2	3		0	0	CBUQ	Bom	4					
254,780	D	CBUQ																		3	6		0	0	CBUQ	Bom	4					
254,800	E	CBUQ																		2	4		0	0	CBUQ	Bom	4					
254,820	D	CBUQ																		8	9		0	0	CBUQ	Bom	4					
254,840	E	CBUQ																		3	4		0	0	CBUQ	Bom	4					
254,860	D	CBUQ																		5	8		0	0	CBUQ	Bom	4					
254,880	E	CBUQ																		2	2		0	0	CBUQ	Bom	4					
254,900	D	CBUQ																		3	6		0	0	CBUQ	Bom	4					
254,920	E	CBUQ																		2	1		0	0	CBUQ	Bom	4					
254,940	D	CBUQ																		3	6		0	0	CBUQ	Bom	4					

INVENTÁRIO DO ESTADO DA SUPERFÍCIE DO PAVIMENTO																											DNIT-PRO 06					
RODOVIA: BR-116 (MG)																	SEGMENTO: 0,000 ao 817,000										DATA: 03/2007					
TRECHO: Div. BA/MG - Div. MG/RJ																	AVALIADOR: Gerson										PISTA: Simples			FOLHA:		
km	Faixa	Pista Tipo Rev.	OK	FC-1			FC-2		FC-3		AF	O	P	EX	D	R	ALC	ATC	DG	Flecha		% de Área			ACOSTAMENTO							
				FI	TTC	TLC	J	TB	JE	E										TRI	TRE	FC-1	FC-2	FC-3	Tipo	Estado	Deg cm	OBS.				
				(1)	(1)	(1)	(2)	(2)	(3)	(3)										(4)	(5)	(5)	(6)	(7)	(8)							
254,960	E	CBUQ																		2	4		0	0	CBUQ	Bom	4					
254,980	D	CBUQ											X							3	6		0	0	CBUQ	Bom	4					
255,000	E	CBUQ																		2	0		0	0	CBUQ	Bom	4					
255,020	D	CBUQ	X																	0	0		0	0	CBUQ	Bom	4					
255,040	E	CBUQ																		2	0		0	0	CBUQ	Bom	4					
255,060	D	CBUQ	X																	0	0		0	0	CBUQ	Bom	4					
255,080	E	CBUQ	X																	0	0		0	0	CBUQ	Bom	4					
255,100	D	CBUQ		X																0	0		0	0	CBUQ	Bom	4					
255,120	E	CBUQ	X																	0	0		0	0	CBUQ	Bom	4					
255,140	D	CBUQ	X																	0	0		0	0	CBUQ	Bom	4					
255,160	E	CBUQ	X																	0	0		0	0	CBUQ	Bom	4					
255,180	D	CBUQ	X																	0	0		0	0	CBUQ	Bom	4					
255,200	E	CBUQ	X																	0	0		0	0	CBUQ	Bom	4					
255,220	D	CBUQ		X																0	0		0	0	CBUQ	Bom	4					
255,240	E	CBUQ	X																	0	0		0	0	CBUQ	Bom	4					
255,260	D	CBUQ		X																0	0		0	0	CBUQ	Bom	4					
255,280	E	CBUQ																		2	3		0	0	CBUQ	Bom	4					
255,300	D	CBUQ																		1	3		0	0	CBUQ	Bom	4					
255,320	E	CBUQ								X						X				2	6		0	20	CBUQ	Bom	4					
255,340	D	CBUQ																		2	3		0	0	CBUQ	Bom	4					
255,360	E	CBUQ																		2	4		0	0	CBUQ	Bom	4					
255,380	D	CBUQ		X																2	5		0	0	CBUQ	Bom	4					
255,400	E	CBUQ																		2	5		0	0	CBUQ	Bom	4					
255,420	D	CBUQ	X																	0	0		0	0	CBUQ	Bom	4					
255,440	E	CBUQ	X																	0	0		0	0	CBUQ	Bom	4					
255,460	D	CBUQ	X																	0	0		0	0	CBUQ	Bom	4					
255,480	E	CBUQ	X																	0	0		0	0	CBUQ	Bom	4					
255,500	D	CBUQ	X																	0	0		0	0	CBUQ	Bom	4					
255,520	E	CBUQ	X																	0	0		0	0	CBUQ	Bom	4					
255,540	D	CBUQ	X																	0	0		0	0	CBUQ	Bom	4					
255,560	E	CBUQ	X																	0	0		0	0	CBUQ	Bom	4					
255,580	D	CBUQ	X																	0	0		0	0	CBUQ	Bom	4					
255,600	E	CBUQ	X																	0	0		0	0	CBUQ	Bom	4					

INVENTÁRIO DO ESTADO DA SUPERFÍCIE DO PAVIMENTO																									DNIT-PRO 06				
RODOVIA: BR-116 (MG)										SEGMENTO: 0,000 ao 817,000															DATA: 03/2007				
TRECHO: Div. BA/MG - Div. MG/RJ										AVALIADOR: Gerson										PISTA: Simples					FOLHA:				
km	Faixa	Pista Tipo Rev.	OK	FC-1			FC-2		FC-3		AF	O	P	EX	D	R	ALC	ATC	DG	Flecha mm		% de Área			ACOSTAMENTO				
				FI	TTC	TLC	J	TB	JE	E										TRI	TRE	FC-1	FC-2	FC-3	Tipo	Estado	Deg cm	OBS.	
				(1)	(1)	(1)	(2)	(2)	(3)	(3)										(4)	(5)	(5)	(6)	(7)	(8)				
255,620	D	CBUQ	X																	0	0		0	0	CBUQ	Bom	4		
255,640	E	CBUQ												X						0	0		0	0	CBUQ	Bom	4		
255,660	D	CBUQ	X																	0	0		0	0	CBUQ	Bom	4		
255,680	E	CBUQ	X																	0	0		0	0	CBUQ	Bom	4		
255,700	D	CBUQ		X																0	0		0	0	CBUQ	Bom	4		
255,720	E	CBUQ	X																	0	0		0	0	CBUQ	Bom	4		
255,740	D	CBUQ		X																0	0		0	0	CBUQ	Bom	4		
255,760	E	CBUQ	X																	0	0		0	0	CBUQ	Bom	4		
255,780	D	CBUQ		X																0	0		0	0	CBUQ	Bom	4		
255,800	E	CBUQ	X																	0	0		0	0	CBUQ	Bom	4		
255,820	D	CBUQ		X																0	0		0	0	CBUQ	Bom	4		
255,840	E	CBUQ																		2	3		0	0	CBUQ	Bom	4		
255,860	D	CBUQ		X																0	0		0	0	CBUQ	Bom	4		
255,880	E	CBUQ																		3	5		0	0	CBUQ	Bom	4		
255,900	D	CBUQ	X																	0	0		0	0	CBUQ	Bom	4		
255,920	E	CBUQ																		2	3		0	0	CBUQ	Bom	4		
255,940	D	CBUQ	X																	0	0		0	0	CBUQ	Bom	4		
255,960	E	CBUQ																		6	3		0	0	CBUQ	Bom	4		
255,980	D	CBUQ	X																	0	0		0	0	CBUQ	Bom	4		
256,000	E	CBUQ								X										0	0		0	10	CBUQ	Bom	4		
256,020	D	CBUQ												X						4	6		0	0	CBUQ	Bom	4		
256,040	E	CBUQ								X										8	6		0	10	CBUQ	Bom	4		
256,060	D	CBUQ												X						5	6		0	0	CBUQ	Bom	4		
256,080	E	CBUQ												X						6	4		0	0	CBUQ	Bom	4		
256,100	D	CBUQ												X						3	4		0	0	CBUQ	Bom	4		
256,120	E	CBUQ																		5	3		0	0	CBUQ	Bom	4		
256,140	D	CBUQ	X																	0	0		0	0	CBUQ	Bom	4		
256,160	E	CBUQ																		3	6		0	0	CBUQ	Bom	4		
256,180	D	CBUQ												X						0	0		0	0	CBUQ	Bom	4		
256,200	E	CBUQ												X						3	4		0	0	CBUQ	Bom	4		
256,220	D	CBUQ												X						0	0		0	0	CBUQ	Bom	4		
256,240	E	CBUQ												X						2	3		0	0	CBUQ	Bom	4		
256,260	D	CBUQ												X						0	0		0	0	CBUQ	Bom	4		

INVENTÁRIO DO ESTADO DA SUPERFÍCIE DO PAVIMENTO																										DNIT-PRO 06		
RODOVIA: BR-116 (MG)												SEGMENTO: 0,000 ao 817,000														DATA: 03/2007		
TRECHO: Div. BA/MG - Div. MG/RJ												AVALIADOR: Gerson										PISTA: Simples				FOLHA:		
km	Faixa	Pista Tipo Rev.	OK	FC-1			FC-2		FC-3		AF	O	P	EX	D	R	ALC	ATC	DG	Flecha		% de Área			ACOSTAMENTO			
				FI	TTC	TLC	J	TB	JE	E										TRI	TRE	FC-1	FC-2	FC-3	Tipo	Estado	Deg cm	OBS.
				(1)	(1)	(1)	(2)	(2)	(3)	(3)																		
256,280	E	CBUQ												X						0	3		0	0	CBUQ	Bom	4	
256,300	D	CBUQ												X						0	0		0	0	CBUQ	Bom	4	
256,320	E	CBUQ												X						0	3		0	0	CBUQ	Bom	4	
256,340	D	CBUQ												X						0	0		0	0	CBUQ	Bom	4	
256,360	E	CBUQ												X						0	4		0	0	CBUQ	Bom	4	
256,380	D	CBUQ												X						0	0		0	0	CBUQ	Bom	4	
256,400	E	CBUQ												X						5	8		0	0	CBUQ	Bom	4	
256,420	D	CBUQ												X						0	0		0	0	CBUQ	Bom	4	
256,440	E	CBUQ												X						0	8		0	0	CBUQ	Bom	4	
256,460	D	CBUQ												X						0	0		0	0	CBUQ	Bom	4	
256,480	E	CBUQ												X						3	6		0	0	CBUQ	Bom	4	
256,500	D	CBUQ												X						0	0		0	0	CBUQ	Bom	4	
256,520	E	CBUQ								X				X						6	5		0	10	CBUQ	Bom	4	
256,540	D	CBUQ												X						0	0		0	0	CBUQ	Bom	4	
256,560	E	CBUQ								X				X						12	5		0	20	CBUQ	Bom	4	
256,580	D	CBUQ												X						0	0		0	0	CBUQ	Bom	4	
256,600	E	CBUQ								X				X						12	10		0	20	CBUQ	Bom	4	
256,620	D	CBUQ												X						4	3		0	0	CBUQ	Bom	4	
256,640	E	CBUQ								X				X						12	4		0	30	CBUQ	Bom	4	
256,660	D	CBUQ								X				X						8	9		0	20	CBUQ	Bom	4	
256,680	E	CBUQ								X				X						12	6		0	30	CBUQ	Bom	4	
256,700	D	CBUQ												X						8	12		0	0	CBUQ	Bom	4	
256,720	E	CBUQ								X				X						15	17		0	40	CBUQ	Bom	4	
256,740	D	CBUQ												X						6	8		0	0	CBUQ	Bom	4	
256,760	E	CBUQ												X						2	6		0	0	CBUQ	Bom	4	
256,780	D	CBUQ												X						6	8		0	0	CBUQ	Bom	4	
256,800	E	CBUQ								X				X						8	9		0	10	CBUQ	Bom	4	
256,820	D	CBUQ								X				X						8	12		0	5	CBUQ	Bom	4	
256,840	E	CBUQ												X						6	12		0	0	CBUQ	Bom	4	
256,860	D	CBUQ												X						6	8		0	0	CBUQ	Bom	4	
256,880	E	CBUQ								X				X						6	15		0	30	CBUQ	Bom	4	
256,900	D	CBUQ												X						8	6		0	0	CBUQ	Bom	4	
256,920	E	CBUQ					X							X						5	8		10	0	CBUQ	Bom	4	

INVENTÁRIO DO ESTADO DA SUPERFÍCIE DO PAVIMENTO																											DNIT-PRO 06					
RODOVIA: BR-116 (MG)																	SEGMENTO: 0,000 ao 817,000										DATA: 03/2007					
TRECHO: Div. BA/MG - Div. MG/RJ																	AVALIADOR: Gerson										PISTA: Simples			FOLHA:		
km	Faixa	Pista Tipo Rev.	OK	FC-1			FC-2		FC-3		AF	O	P	EX	D	R	ALC	ATC	DG	Flecha		% de Área			ACOSTAMENTO							
				FI	TTC	TLC	J	TB	JE	E										TRI	TRE	FC-1	FC-2	FC-3	Tipo	Estado	Deg cm	OBS.				
				(1)	(1)	(1)	(2)	(2)	(3)	(3)										(4)	(5)	(5)	(6)	(7)					(8)			
256,940	D	CBUQ							X				X							9	10		0	5	CBUQ	Bom	4					
256,960	E	CBUQ			X	X			X				X							8	12		0	5	CBUQ	Bom	4					
256,980	D	CBUQ											X							6	5		0	0	CBUQ	Bom	4					
257,000	E	CBUQ											X							3	4		0	0	CBUQ	Bom	4					
257,020	D	CBUQ								X			X							5	6		0	0	CBUQ	Bom	4					
257,040	E	CBUQ					X		X				X							6	12		10	10	CBUQ	Bom	4					
257,060	D	CBUQ											X							6	5		0	0	CBUQ	Bom	4					
257,080	E	CBUQ											X							2	3		0	0	CBUQ	Bom	4					
257,100	D	CBUQ					X													4	3		0	10	CBUQ	Bom	4					
257,120	E	CBUQ		X																2	4		0	0	CBUQ	Bom	4					
257,140	D	CBUQ											X							8	6		0	0	CBUQ	Bom	4					
257,160	E	CBUQ											X							4	5		0	0	CBUQ	Bom	4					
257,180	D	CBUQ											X							6	8		0	0	CBUQ	Bom	4					
257,200	E	CBUQ											X							2	4		0	0	CBUQ	Bom	4					
257,220	D	CBUQ							X				X		X					4	8		0	10	CBUQ	Bom	4					
257,240	E	CBUQ		X																2	4		0	0	CBUQ	Bom	4					
257,260	D	CBUQ											X							5	7		0	0	CBUQ	Bom	4					
257,280	E	CBUQ											X							4	6		0	0	CBUQ	Bom	4					
257,300	D	CBUQ											X							12	13		0	0	CBUQ	Bom	4					
257,320	E	CBUQ																		2	3		0	0	CBUQ	Bom	4					
257,340	D	CBUQ											X							4	5		0	0	CBUQ	Bom	4					
257,360	E	CBUQ											X							6	4		0	0	CBUQ	Bom	4					
257,380	D	CBUQ											X							6	6		0	0	CBUQ	Bom	4					
257,400	E	CBUQ											X							2	4		0	0	CBUQ	Bom	4					
257,420	D	CBUQ											X							2	5		0	0	CBUQ	Bom	4					
257,440	E	CBUQ																		2	3		0	0	CBUQ	Bom	4					
257,460	D	CBUQ											X							2	5		0	0	CBUQ	Bom	4					
257,480	E	CBUQ											X							2	4		0	0	CBUQ	Bom	4					
257,500	D	CBUQ											X							3	6		0	0	CBUQ	Bom	4					
257,520	E	CBUQ											X							2	4		0	0	CBUQ	Bom	4					
257,540	D	CBUQ											X							2	6		0	0	CBUQ	Bom	4					
257,560	E	CBUQ											X							0	0		0	0	CBUQ	Bom	4					
257,580	D	CBUQ											X							4	6		0	0	CBUQ	Bom	4					

INVENTÁRIO DO ESTADO DA SUPERFÍCIE DO PAVIMENTO																											DNIT-PRO 06					
RODOVIA: BR-116 (MG)																	SEGMENTO: 0,000 ao 817,000										DATA: 03/2007					
TRECHO: Div. BA/MG - Div. MG/RJ																	AVALIADOR: Gerson										PISTA: Simples			FOLHA:		
km	Faixa	Pista Tipo Rev.	OK	FC-1			FC-2		FC-3		AF	O	P	EX	D	R	ALC	ATC	DG	Flecha		% de Área			ACOSTAMENTO							
				FI	TTC	TLC	J	TB	JE	E										TRI	TRE	FC-1	FC-2	FC-3	Tipo	Estado	Deg cm	OBS.				
				(1)	(1)	(1)	(2)	(2)	(3)	(3)										(4)	(5)	(5)	(6)	(7)					(8)			
257,600	E	CBUQ		X										X						0	0		0	0	CBUQ	Bom	4					
257,620	D	CBUQ												X						4	6		0	0	CBUQ	Bom	4					
257,640	E	CBUQ		X										X						2	5		0	0	CBUQ	Bom	4					
257,660	D	CBUQ								X				X						12	11		0	20	CBUQ	Bom	4					
257,680	E	CBUQ												X						3	4		0	0	CBUQ	Bom	4					
257,700	D	CBUQ												X						6	8		0	0	CBUQ	Bom	4					
257,720	E	CBUQ												X						2	6		0	0	CBUQ	Bom	4					
257,740	D	CBUQ												X						0	0		0	0	CBUQ	Bom	4					
257,760	E	CBUQ												X						2	6		0	0	CBUQ	Bom	4					
257,780	D	CBUQ												X						0	0		0	0	CBUQ	Bom	4					
257,800	E	CBUQ												X						6	8		0	0	CBUQ	Bom	4					
257,820	D	CBUQ					X													0	0		0	20	CBUQ	Bom	4					
257,840	E	CBUQ							X					X						9	13		0	40	CBUQ	Bom	4					
257,860	D	CBUQ							X											0	0		0	80	CBUQ	Bom	4					
257,880	E	CBUQ							X											6	8		0	5	CBUQ	Bom	4					
257,900	D	CBUQ												X						0	0		0	0	CBUQ	Bom	4					
257,920	E	CBUQ																		3	6		0	0	CBUQ	Bom	4					
257,940	D	CBUQ					X													0	0		10	0	CBUQ	Bom	4					
257,960	E	CBUQ												X						8	12		0	0	CBUQ	Bom	4					
257,980	D	CBUQ	X																	0	0		0	0	CBUQ	Bom	4					
258,000	E	CBUQ												X						5	6		0	0	CBUQ	Bom	4					
258,020	D	CBUQ	X																	0	0		0	0	CBUQ	Bom	4					
258,040	E	CBUQ					X			X				X						8	2		10	20	CBUQ	Bom	4					
258,060	D	CBUQ	X																	0	0		0	0	CBUQ	Bom	4					
258,080	E	CBUQ								X				X						8	12		0	10	CBUQ	Bom	4					
258,100	D	CBUQ	X																	0	0		0	0	CBUQ	Bom	4					
258,120	E	CBUQ								X				X						8	12		0	10	CBUQ	Bom	4					
258,140	D	CBUQ												X						0	0		0	0	CBUQ	Bom	4					
258,160	E	CBUQ								X				X						8	13		0	30	CBUQ	Bom	4					
258,180	D	CBUQ												X						0	0		0	0	CBUQ	Bom	4					
258,200	E	CBUQ								X				X						8	12		0	10	CBUQ	Bom	4					
258,220	D	CBUQ												X						0	0		0	0	CBUQ	Bom	4					
258,240	E	CBUQ								X				X						17	13		0	20	CBUQ	Bom	4					

INVENTÁRIO DO ESTADO DA SUPERFÍCIE DO PAVIMENTO																											DNIT-PRO 06	
RODOVIA: BR-116 (MG)										SEGMENTO: 0,000 ao 817,000															DATA: 03/2007			
TRECHO: Div. BA/MG - Div. MG/RJ										AVALIADOR: Gerson										PISTA: Simples							FOLHA:	
km	Faixa	Pista Tipo Rev.	OK	FC-1			FC-2		FC-3		AF	O	P	EX	D	R	ALC	ATC	DG	Flecha		% de Área			ACOSTAMENTO			
				FI	TTC	TLC	J	TB	JE	E										TRI	TRE	FC-1	FC-2	FC-3	Tipo	Estado	Deg cm	OBS.
				(1)	(1)	(1)	(2)	(2)	(3)	(3)																		
258,260	D	CBUQ												X						0	5		0	0	CBUQ	Bom	4	
258,280	E	CBUQ								X				X						15	11		0	40	CBUQ	Bom	4	
258,300	D	CBUQ								X										0	5		0	10	CBUQ	Bom	4	
258,320	E	CBUQ								X				X						12	13		0	40	CBUQ	Bom	4	
258,340	D	CBUQ	X																	0	0		0	0	CBUQ	Bom	4	
258,360	E	CBUQ								X				X						14	10		0	40	CBUQ	Bom	4	
258,380	D	CBUQ								X										0	7		0	10	CBUQ	Bom	4	
258,400	E	CBUQ								X				X						12	10		0	30	CBUQ	Bom	4	
258,420	D	CBUQ								X				X						0	12		0	30	CBUQ	Bom	4	
258,440	E	CBUQ								X				X						15	13		0	40	CBUQ	Bom	4	
258,460	D	CBUQ								X										0	15		0	20	CBUQ	Bom	4	
258,480	E	CBUQ								X				X						15	12		0	40	CBUQ	Bom	4	
258,500	D	CBUQ								X										0	4		0	10	CBUQ	Bom	4	
258,520	E	CBUQ								X				X						15	18		0	80	CBUQ	Bom	4	
258,540	D	CBUQ								X										0	5		0	10	CBUQ	Bom	4	
258,560	E	CBUQ								X				X						12	15		0	30	CBUQ	Bom	4	
258,580	D	CBUQ								X										0	3		0	5	CBUQ	Bom	4	
258,600	E	CBUQ								X				X						23	14		0	70	CBUQ	Bom	4	
258,620	D	CBUQ																		0	3		0	0	CBUQ	Bom	4	
258,640	E	CBUQ								X				X						10	12		0	50	CBUQ	Bom	4	
258,660	D	CBUQ												X						3	4		0	0	CBUQ	Bom	4	
258,680	E	CBUQ								X				X						19	18		0	70	CBUQ	Bom	4	
258,700	D	CBUQ												X						4	6		0	0	CBUQ	Bom	4	
258,720	E	CBUQ								X				X						12	18		0	40	CBUQ	Bom	4	
258,740	D	CBUQ								X				X						13	12		0	20	CBUQ	Bom	4	
258,760	E	CBUQ								X				X						8	9		0	10	CBUQ	Bom	4	
258,780	D	CBUQ		X						X				X						8	15		0	20	CBUQ	Bom	4	
258,800	E	CBUQ		X						X				X						8	9		0	10	CBUQ	Bom	4	
258,820	D	CBUQ								X				X						13	12		0	10	CBUQ	Bom	4	
258,840	E	CBUQ		X										X						7	8		0	0	CBUQ	Bom	4	
258,860	D	CBUQ								X				X						8	9		0	5	CBUQ	Bom	4	
258,880	E	CBUQ		X										X						8	7		0	0	CBUQ	Bom	4	
258,900	D	CBUQ		X										X						7	8		0	0	CBUQ	Bom	4	

INVENTÁRIO DO ESTADO DA SUPERFÍCIE DO PAVIMENTO																											DNIT-PRO 06				
RODOVIA: BR-116 (MG)											SEGMENTO: 0,000 ao 817,000											DATA: 03/2007									
TRECHO: Div. BA/MG - Div. MG/RJ											AVALIADOR: Gerson											PISTA: Simples					FOLHA:				
km	Faixa	Pista Tipo Rev.	OK	FC-1			FC-2		FC-3		AF	O	P	EX	D	R	ALC	ATC	DG	Flecha		% de Área			ACOSTAMENTO						
				FI	TTC	TLC	J	TB	JE	E										TRI	TRE	FC-1	FC-2	FC-3	Tipo	Estado	Deg cm	OBS.			
				(1)	(1)	(1)	(2)	(2)	(3)	(3)																			(4)	(5)	(5)
258,920	E	CBUQ		X										X						7	8		0	0	CBUQ	Bom	4				
258,940	D	CBUQ																		8	7		0	0	CBUQ	Bom	4				
258,960	E	CBUQ												X						8	9		0	0	CBUQ	Bom	4				
258,980	D	CBUQ																		7	8		0	0	CBUQ	Bom	4				
259,000	E	CBUQ		X																7	9		0	0	CBUQ	Bom	4				
259,020	D	CBUQ																		8	6		0	0	CBUQ	Bom	4				
259,040	E	CBUQ		X										X						6	7		0	0	CBUQ	Bom	4				
259,060	D	CBUQ					X							X						8	7		10	0	CBUQ	Bom	4				
259,080	E	CBUQ		X										X						7	8		0	0	CBUQ	Bom	4				
259,100	D	CBUQ												X						7	8		0	0	CBUQ	Bom	4				
259,120	E	CBUQ												X						8	12		0	0	CBUQ	Bom	4				
259,140	D	CBUQ												X						9	8		0	0	CBUQ	Bom	4				
259,160	E	CBUQ												X						7	8		0	0	CBUQ	Bom	4				
259,180	D	CBUQ												X						11	12		0	0	CBUQ	Bom	4				
259,200	E	CBUQ								X				X						11	14		0	20	CBUQ	Bom	4				
259,220	D	CBUQ												X						7	12		0	0	CBUQ	Bom	4				
259,240	E	CBUQ												X						9	13		0	0	CBUQ	Bom	4				
259,260	D	CBUQ					X							X						8	8		30	0	CBUQ	Bom	4				
259,280	E	CBUQ								X				X						7	13		0	20	CBUQ	Bom	4				
259,300	D	CBUQ												X						6	8		0	0	CBUQ	Bom	4				
259,320	E	CBUQ								X				X						12	13		0	20	CBUQ	Bom	4				
259,340	D	CBUQ												X						8	12		0	0	CBUQ	Bom	4				
259,360	E	CBUQ					X			X				X						8	12		10	10	CBUQ	Bom	4				
259,380	D	CBUQ								X				X						8	14		0	10	CBUQ	Bom	4				
259,400	E	CBUQ		X										X						6	8		0	0	CBUQ	Bom	4				
259,420	D	CBUQ												X						7	13		0	0	CBUQ	Bom	4				
259,440	E	CBUQ								X				X						12	15		0	20	CBUQ	Bom	4				
259,460	D	CBUQ								X				X						11	10		0	10	CBUQ	Bom	4				
259,480	E	CBUQ								X				X						13	17		0	30	CBUQ	Bom	4				
259,500	D	CBUQ								X				X						13	15		0	30	CBUQ	Bom	4				
259,520	E	CBUQ								X				X						14	16		0	40	CBUQ	Bom	4				
259,540	D	CBUQ								X				X						13	17		0	20	CBUQ	Bom	4				
259,560	E	CBUQ								X				X						8	9		0	5	CBUQ	Bom	4				

INVENTÁRIO DO ESTADO DA SUPERFÍCIE DO PAVIMENTO																											DNIT-PRO 06		
RODOVIA: BR-116 (MG)												SEGMENTO: 0,000 ao 817,000												DATA: 03/2007					
TRECHO: Div. BA/MG - Div. MG/RJ												AVALIADOR: Gerson												PISTA: Simples			FOLHA:		
km	Faixa	Pista Tipo Rev.	OK	FC-1			FC-2		FC-3		AF	O	P	EX	D	R	ALC	ATC	DG	Flecha		% de Área			ACOSTAMENTO				
				FI	TTC	TLC	J	TB	JE	E										TRI	TRE	FC-1	FC-2	FC-3	Tipo	Estado	Deg cm	OBS.	
				(1)	(1)	(1)	(2)	(2)	(3)	(3)																			
259,580	D	CBUQ							X				X							12	17		0	30	CBUQ	Bom	4		
259,600	E	CBUQ							X				X							8	13		0	20	CBUQ	Bom	4		
259,620	D	CBUQ							X				X							9	14		0	10	CBUQ	Bom	4		
259,640	E	CBUQ							X				X							8	13		0	10	CBUQ	Bom	4		
259,660	D	CBUQ							X				X							7	12		0	10	CBUQ	Bom	4		
259,680	E	CBUQ							X				X							13	17		0	20	CBUQ	Bom	4		
259,700	D	CBUQ							X				X							9	13		0	10	CBUQ	Bom	4		
259,720	E	CBUQ							X				X							8	12		0	20	CBUQ	Bom	4		
259,740	D	CBUQ							X				X							12	16		0	20	CBUQ	Bom	4		
259,760	E	CBUQ							X				X							13	16		0	20	CBUQ	Bom	4		
259,780	D	CBUQ							X				X							7	12		0	30	CBUQ	Bom	4		
259,800	E	CBUQ							X				X							11	14		0	10	CBUQ	Bom	4		
259,820	D	CBUQ							X				X							12	10		0	5	CBUQ	Bom	4		
259,840	E	CBUQ											X							3	7		0	0	CBUQ	Bom	4		
259,860	D	CBUQ											X							12	11		0	0	CBUQ	Bom	4		
259,880	E	CBUQ							X				X							7	13		0	20	CBUQ	Bom	4		
259,900	D	CBUQ							X				X							8	6		0	10	CBUQ	Bom	4		
259,920	E	CBUQ							X				X							12	10		0	20	CBUQ	Bom	4		
259,940	D	CBUQ							X				X							11	13		0	10	CBUQ	Bom	4		
259,960	E	CBUQ							X				X							12	14		0	30	CBUQ	Bom	4		
259,980	D	CBUQ							X											13	14		0	10	CBUQ	Bom	4		
260,000	E	CBUQ																		3	4		0	0	CBUQ	Bom	4		
260,020	D	CBUQ																		5	7		0	0	CBUQ	Bom	4		
260,040	E	CBUQ																		3	2		0	0	CBUQ	Bom	4		
260,060	D	CBUQ																		4	8		0	0	CBUQ	Bom	4		
260,080	E	CBUQ																		3	6		0	0	CBUQ	Bom	4		
260,100	D	CBUQ																		4	7		0	0	CBUQ	Bom	4		
260,120	E	CBUQ											X							5	6		0	0	CBUQ	Bom	4		
260,140	D	CBUQ																		3	5		0	0	CBUQ	Bom	4		
260,160	E	CBUQ											X							4	6		0	0	CBUQ	Bom	4		
260,180	D	CBUQ																		6	7		0	0	CBUQ	Bom	4		
260,200	E	CBUQ							X				X							7	8		0	10	CBUQ	Bom	4		
260,220	D	CBUQ																		7	8		0	0	CBUQ	Bom	4		

INVENTÁRIO DO ESTADO DA SUPERFICIE DO PAVIMENTO																												DNIT-PRO 06	
RODOVIA: BR-116 (MG)												SEGMENTO: 0,000 ao 817,000														DATA: 03/2007			
TRECHO: Div. BA/MG - Div. MG/RJ												AVALIADOR: Gerson										PISTA: Simples						FOLHA:	
km	Faixa	Pista Tipo Rev.	OK	FC-1			FC-2		FC-3		AF	O	P	EX	D	R	ALC	ATC	DG	Flecha		% de Área			ACOSTAMENTO				
				FI	TTC	TLC	J	TB	JE	E										TRI	TRE	FC-1	FC-2	FC-3	Tipo	Estado	Deg cm	OBS.	
				(1)	(1)	(1)	(2)	(2)	(3)	(3)																			(4)
260,240	E	CBUQ							X											8	13		0	20	CBUQ	Bom	4		
260,260	D	CBUQ																		7	8		0	0	CBUQ	Bom	4		
260,280	E	CBUQ											X							7	8		0	0	CBUQ	Bom	4		
260,300	D	CBUQ																		7	9		0	0	CBUQ	Bom	4		
260,320	E	CBUQ							X				X							8	7		0	5	CBUQ	Bom	4		
260,340	D	CBUQ																		8	13		0	0	CBUQ	Bom	4		
260,360	E	CBUQ											X							5	7		0	0	CBUQ	Bom	4		
260,380	D	CBUQ																		7	7		0	0	CBUQ	Bom	4		
260,400	E	CBUQ											X							2	3		0	0	CBUQ	Bom	4		
260,420	D	CBUQ																		2	4		0	0	CBUQ	Bom	4		
260,440	E	CBUQ											X							3	5		0	0	CBUQ	Bom	4		
260,460	D	CBUQ																		2	4		0	0	CBUQ	Bom	4		
260,480	E	CBUQ											X							3	5		0	0	CBUQ	Bom	4		
260,500	D	CBUQ																		2	4		0	0	CBUQ	Bom	4		
260,520	E	CBUQ																		3	6		0	0	CBUQ	Bom	4		
260,540	D	CBUQ							X				X							8	13		0	10	CBUQ	Bom	4		
260,560	E	CBUQ																		2	4		0	0	CBUQ	Bom	4		
260,580	D	CBUQ																		3	6		0	0	CBUQ	Bom	4		
260,600	E	CBUQ																		2	3		0	0	CBUQ	Bom	4		
260,620	D	CBUQ																		6	7		0	0	CBUQ	Bom	4		
260,640	E	CBUQ							X											9	4		0	10	CBUQ	Bom	4		
260,660	D	CBUQ							X											8	9		0	5	CBUQ	Bom	4		
260,680	E	CBUQ							X											8	6		0	10	CBUQ	Bom	4		
260,700	D	CBUQ											X							9	7		0	0	CBUQ	Bom	4		
260,720	E	CBUQ							X				X							11	10		0	10	CBUQ	Bom	4		
260,740	D	CBUQ											X							6	8		0	0	CBUQ	Bom	4		
260,760	E	CBUQ							X				X							8	7		0	10	CBUQ	Bom	4		
260,780	D	CBUQ											X							8	9		0	0	CBUQ	Bom	4		
260,800	E	CBUQ							X				X							8	7		0	10	CBUQ	Bom	4		
260,820	D	CBUQ																		7	8		0	0	CBUQ	Bom	4		
260,840	E	CBUQ											X							8	6		0	0	CBUQ	Bom	4		
260,860	D	CBUQ																		7	8		0	0	CBUQ	Bom	4		
260,880	E	CBUQ											X							9	7		0	0	CBUQ	Bom	4		

INVENTÁRIO DO ESTADO DA SUPERFÍCIE DO PAVIMENTO																									DNIT-PRO 06			
RODOVIA: BR-116 (MG)												SEGMENTO: 0,000 ao 817,000													DATA: 03/2007			
TRECHO: Div. BA/MG - Div. MG/RJ												AVALIADOR: Gerson										PISTA: Simples			FOLHA:			
km	Faixa	Pista Tipo Rev.	OK	FC-1			FC-2		FC-3		AF	O	P	EX	D	R	ALC	ATC	DG	Flecha mm		% de Área			ACOSTAMENTO			
				FI	TTC	TLC	J	TB	JE	E										TRI	TRE	FC-1	FC-2	FC-3	Tipo	Estado	Deg cm	OBS.
				(1)	(1)	(1)	(2)	(2)	(3)	(3)										(4)	(5)	(5)	(6)	(7)				
260,900	D	CBUQ												X						7	6		0	0	CBUQ	Bom	4	
260,920	E	CBUQ								X										13	12		0	20	CBUQ	Bom	4	
260,940	D	CBUQ												X						8	13		0	0	CBUQ	Bom	4	
260,960	E	CBUQ																		8	7		0	0	CBUQ	Bom	4	
260,980	D	CBUQ												X						3	7		0	0	CBUQ	Bom	4	
261,000	E	CBUQ								X										13	8		0	5	CBUQ	Bom	4	
261,020	D	CBUQ																		2	4		0	0	CBUQ	Bom	4	
261,040	E	CBUQ								X										13	11		0	20	CBUQ	Bom	4	
261,060	D	CBUQ																		2	6		0	0	CBUQ	Bom	4	
261,080	E	CBUQ								X				X						13	11		0	20	CBUQ	Bom	4	
261,100	D	CBUQ																		2	6		0	0	CBUQ	Bom	4	
261,120	E	CBUQ																		4	6		0	0	CBUQ	Bom	4	
261,140	D	CBUQ																		3	6		0	0	CBUQ	Bom	4	
261,160	E	CBUQ																		6	5		0	0	CBUQ	Bom	4	
261,180	D	CBUQ																		6	8		0	0	CBUQ	Bom	4	
261,200	E	CBUQ																		8	10		0	0	CBUQ	Bom	4	
261,220	D	CBUQ																		6	8		0	0	CBUQ	Bom	4	
261,240	E	CBUQ																		7	5		0	0	CBUQ	Bom	4	
261,260	D	CBUQ												X						6	8		0	0	CBUQ	Bom	4	
261,280	E	CBUQ								X				X						7	12		0	5	CBUQ	Bom	4	
261,300	D	CBUQ																		2	3		0	0	CBUQ	Bom	4	
261,320	E	CBUQ								X										8	6		0	10	CBUQ	Bom	4	
261,340	D	CBUQ																		7	8		0	0	CBUQ	Bom	4	
261,360	E	CBUQ																		6	5		0	0	CBUQ	Bom	4	
261,380	D	CBUQ																		3	4		0	0	CBUQ	Bom	4	
261,400	E	CBUQ																		2	4		0	0	CBUQ	Bom	4	
261,420	D	CBUQ												X						4	6		0	0	CBUQ	Bom	4	
261,440	E	CBUQ																		2	3		0	0	CBUQ	Bom	4	
261,460	D	CBUQ												X						7	8		0	0	CBUQ	Bom	4	
261,480	E	CBUQ																		4	6		0	0	CBUQ	Bom	4	
261,500	D	CBUQ																		5	6		0	0	CBUQ	Bom	4	
261,520	E	CBUQ																		3	3		0	0	CBUQ	Bom	4	
261,540	D	CBUQ																		4	6		0	0	CBUQ	Bom	4	

INVENTÁRIO DO ESTADO DA SUPERFÍCIE DO PAVIMENTO																											DNIT-PRO 06	
RODOVIA: BR-116 (MG)												SEGMENTO: 0,000 ao 817,000													DATA: 03/2007			
TRECHO: Div. BA/MG - Div. MG/RJ												AVALIADOR: Gerson										PISTA: Simples					FOLHA:	
km	Faixa	Pista Tipo Rev.	OK	FC-1			FC-2		FC-3		AF	O	P	EX	D	R	ALC	ATC	DG	Flecha		% de Área			ACOSTAMENTO			
				FI	TTC	TLC	J	TB	JE	E										TRI	TRE	FC-1	FC-2	FC-3	Tipo	Estado	Deg cm	OBS.
				(1)	(1)	(1)	(2)	(2)	(3)	(3)																		
261,560	E	CBUQ	X																	0	0		0	0	CBUQ	Bom	4	
261,580	D	CBUQ											X							4	7		0	0	CBUQ	Bom	4	
261,600	E	CBUQ			X															3	5		0	0	CBUQ	Bom	4	
261,620	D	CBUQ																		4	6		0	20	CBUQ	Bom	4	
261,640	E	CBUQ																		5	6		0	70	CBUQ	Bom	4	
261,660	D	CBUQ																		2	5		0	0	CBUQ	Bom	4	
261,680	E	CBUQ																		7	3		0	20	CBUQ	Bom	4	
261,700	D	CBUQ					X													4	6		0	0	CBUQ	Bom	4	
261,720	E	CBUQ					X													8	13		0	20	CBUQ	Bom	4	
261,740	D	CBUQ		X																4	6		0	0	CBUQ	Bom	4	
261,760	E	CBUQ							X				X							12	10		0	20	CBUQ	Bom	4	
261,780	D	CBUQ		X																3	5		0	0	CBUQ	Bom	4	
261,800	E	CBUQ					X		X											7	8		0	20	CBUQ	Bom	4	
261,820	D	CBUQ					X													2	3		0	0	CBUQ	Bom	4	
261,840	E	CBUQ							X				X							12	13		0	5	CBUQ	Bom	4	
261,860	D	CBUQ																		7	8		0	5	CBUQ	Bom	4	
261,880	E	CBUQ							X		X		X							12	13		0	0	CBUQ	Bom	4	
261,900	D	CBUQ																		4	6		0	0	CBUQ	Bom	4	
261,920	E	CBUQ							X				X							8	13		0	0	CBUQ	Bom	4	
261,940	D	CBUQ					X													7	8		0	0	CBUQ	Bom	4	
261,960	E	CBUQ											X							8	6		0	0	CBUQ	Bom	4	
261,980	D	CBUQ											X							8	7		0	0	CBUQ	Bom	4	
262,000	E	CBUQ					X													8	9		0	30	CBUQ	Bom	4	
262,020	D	CBUQ											X							4	6		0	0	CBUQ	Bom	4	
262,040	E	CBUQ							X				X							12	10		0	10	CBUQ	Bom	4	
262,060	D	CBUQ		X																0	0		0	0	CBUQ	Bom	4	
262,080	E	CBUQ							X											12	3		0	10	CBUQ	Bom	4	
262,100	D	CBUQ	X																	0	0		0	0	CBUQ	Bom	4	
262,120	E	CBUQ							X				X							12	8		0	5	CBUQ	Bom	4	
262,140	D	CBUQ	X																	0	0		0	0	CBUQ	Bom	4	
262,160	E	CBUQ							X				X							8	6		0	5	CBUQ	Bom	4	
262,180	D	CBUQ	X																	0	0		0	0	CBUQ	Bom	4	
262,200	E	CBUQ					X		X											12	10		10	10	CBUQ	Bom	4	

INVENTÁRIO DO ESTADO DA SUPERFICIE DO PAVIMENTO																												DNIT-PRO 06				
RODOVIA: BR-116 (MG)										SEGMENTO: 0,000 ao 817,000															DATA: 03/2007							
TRECHO: Div. BA/MG - Div. MG/RJ										AVALIADOR: Gerson										PISTA: Simples								FOLHA:				
km	Faixa	Pista Tipo Rev.	OK	FC-1			FC-2		FC-3		AF	O	P	EX	D	R	ALC	ATC	DG	Flecha		% de Área			ACOSTAMENTO							
				FI	TTC	TLC	J	TB	JE	E										TRI	TRE	FC-1	FC-2	FC-3	Tipo	Estado	Deg cm	OBS.				
				(1)	(1)	(1)	(2)	(2)	(3)	(3)																			(4)	(5)	(5)	(6)
262,220	D	CBUQ	X																	0	0		0	0	CBUQ	Bom	4					
262,240	E	CBUQ					X			X				X						12	11		70	5	CBUQ	Bom	4					
262,260	D	CBUQ	X																	0	0		0	0	CBUQ	Bom	4					
262,280	E	CBUQ					X							X						7	8		10	0	CBUQ	Bom	4					
262,300	D	CBUQ	X																	0	0		0	0	CBUQ	Bom	4					
262,320	E	CBUQ												X						2	3		0	0	CBUQ	Bom	4					
262,340	D	CBUQ	X																	0	0		0	0	CBUQ	Bom	4					
262,360	E	CBUQ								X						X				0	6		0	40	CBUQ	Bom	4					
262,380	D	CBUQ														X				0	0		0	0	CBUQ	Bom	4					
262,400	E	CBUQ								X										0	4		0	30	CBUQ	Bom	4					
262,420	D	CBUQ	X																	0	0		0	0	CBUQ	Bom	4					
262,440	E	CBUQ								X			X		X					0	4		0	40	CBUQ	Bom	4					
262,460	D	CBUQ	X																	0	0		0	0	CBUQ	Bom	4					
262,480	E	CBUQ								X			X	X						0	3		0	40	CBUQ	Bom	4					
262,500	D	CBUQ	X																	0	0		0	0	CBUQ	Bom	4					
262,520	E	CBUQ								X			X			X				0	6		0	40	CBUQ	Bom	4					
262,540	D	CBUQ	X																	0	0		0	0	CBUQ	Bom	4					
262,560	E	CBUQ					X													0	4		70	0	CBUQ	Bom	4					
262,580	D	CBUQ	X																	0	0		0	0	CBUQ	Bom	4					
262,600	E	CBUQ								X			X	X						3	6		0	70	CBUQ	Bom	4					
262,620	D	CBUQ	X																	0	0		0	0	CBUQ	Bom	4					
262,640	E	CBUQ								X					X					0	8		0	70	CBUQ	Bom	4					
262,660	D	CBUQ	X																	0	0		0	0	CBUQ	Bom	4					
262,680	E	CBUQ	X																	0	0		0	0	CBUQ	Bom	4					
262,700	D	CBUQ	X																	0	0		0	0	CBUQ	Bom	4					
262,720	E	CBUQ												X						3	4		0	0	CBUQ	Bom	4					
262,740	D	CBUQ	X																	0	0		0	0	CBUQ	Bom	4					
262,760	E	CBUQ				X														0	3		0	0	CBUQ	Bom	4					
262,780	D	CBUQ	X																	0	0		0	0	CBUQ	Bom	4					
262,800	E	CBUQ				X														0	0		0	0	CBUQ	Bom	4					
262,820	D	CBUQ	X																	0	0		0	0	CBUQ	Bom	4					
262,840	E	CBUQ				X														0	0		0	0	CBUQ	Bom	4					
262,860	D	CBUQ	X																	0	0		0	0	CBUQ	Bom	4					

INVENTÁRIO DO ESTADO DA SUPERFÍCIE DO PAVIMENTO																										DNIT-PRO 06			
RODOVIA: BR-116 (MG)													SEGMENTO: 0,000 ao 817,000													DATA: 03/2007			
TRECHO: Div. BA/MG - Div. MG/RJ													AVALIADOR: Gerson													PISTA: Simples		FOLHA:	
km	Faixa	Pista Tipo Rev.	OK	FC-1			FC-2		FC-3		AF	O	P	EX	D	R	ALC	ATC	DG	Flecha		% de Área			ACOSTAMENTO				
				FI	TTC	TLC	J	TB	JE	E										TRI	TRE	FC-1	FC-2	FC-3	Tipo	Estado	Deg cm	OBS.	
				(1)	(1)	(1)	(2)	(2)	(3)	(3)										(4)	(5)	(5)	(6)	(7)	(8)				
262,880	E	CBUQ					X													0	3		0	5	CBUQ	Bom	4		
262,900	D	CBUQ			X															0	0		0	0	CBUQ	Bom	4		
262,920	E	CBUQ												X						0	0		0	0	CBUQ	Bom	4		
262,940	D	CBUQ	X																	0	0		0	0	CBUQ	Bom	4		
262,960	E	CBUQ												X						8	8		0	0	CBUQ	Bom	4		
262,980	D	CBUQ	X																	0	0		0	0	CBUQ	Bom	4		
263,000	E	CBUQ								X				X						3	6		0	5	CBUQ	Bom	4		
263,020	D	CBUQ	X																	0	0		0	0	CBUQ	Bom	4		
263,040	E	CBUQ																		0	5		0	0	CBUQ	Bom	4		
263,060	D	CBUQ												X						0	3		0	0	CBUQ	Bom	4		
263,080	E	CBUQ																		2	3		0	0	CBUQ	Bom	4		
263,100	D	CBUQ	X																	0	0		0	0	CBUQ	Bom	4		
263,120	E	CBUQ												X						0	4		0	0	CBUQ	Bom	4		
263,140	D	CBUQ	X																	0	0		0	0	CBUQ	Bom	4		
263,160	E	CBUQ												X						3	6		0	0	CBUQ	Bom	4		
263,180	D	CBUQ	X																	0	0		0	0	CBUQ	Bom	4		
263,200	E	CBUQ												X						2	4		0	0	CBUQ	Bom	4		
263,220	D	CBUQ	X																	0	0		0	0	CBUQ	Bom	4		
263,240	E	CBUQ		X																3	5		0	0	CBUQ	Bom	4		
263,260	D	CBUQ	X																	0	0		0	0	CBUQ	Bom	4		
263,280	E	CBUQ												X						3	5		0	0	CBUQ	Bom	4		
263,300	D	CBUQ	X																	0	0		0	0	CBUQ	Bom	4		
263,320	E	CBUQ												X						2	5		0	0	CBUQ	Bom	4		
263,340	D	CBUQ		X																0	0		0	0	CBUQ	Bom	4		
263,360	E	CBUQ					X													6	8		5	0	CBUQ	Bom	4		
263,380	D	CBUQ		X																0	0		0	0	CBUQ	Bom	4		
263,400	E	CBUQ																		2	3		0	0	CBUQ	Bom	4		
263,420	D	CBUQ												X						0	2		0	0	CBUQ	Bom	4		
263,440	E	CBUQ																		2	3		0	0	CBUQ	Bom	4		
263,460	D	CBUQ												X						0	3		0	0	CBUQ	Bom	4		
263,480	E	CBUQ																		0	4		0	0	CBUQ	Bom	4		
263,500	D	CBUQ												X						0	3		0	10	CBUQ	Bom	4		
263,520	E	CBUQ								X				X						0	15		0	0	CBUQ	Bom	4		

INVENTÁRIO DO ESTADO DA SUPERFÍCIE DO PAVIMENTO																										DNIT-PRO 06		
RODOVIA: BR-116 (MG)												SEGMENTO: 0,000 ao 817,000												DATA: 03/2007				
TRECHO: Div. BA/MG - Div. MG/RJ												AVALIADOR: Gerson												PISTA: Simples		FOLHA:		
km	Faixa	Pista Tipo Rev.	OK	FC-1			FC-2		FC-3		AF	O	P	EX	D	R	ALC	ATC	DG	Flecha mm		% de Área			ACOSTAMENTO			
				FI	TTC	TLC	J	TB	JE	E										TRI	TRE	FC-1	FC-2	FC-3	Tipo	Estado	Deg cm	OBS.
				(1)	(1)	(1)	(2)	(2)	(3)	(3)										(4)	(5)	(5)	(6)	(7)				
263,540	D	CBUQ												X						0	6		0	0	CBUQ	Bom	4	
263,560	E	CBUQ												X						0	3		0	0	CBUQ	Bom	4	
263,580	D	CBUQ		X																0	0		0	0	CBUQ	Bom	4	
263,600	E	CBUQ																		0	6		0	0	CBUQ	Bom	4	
263,620	D	CBUQ												X						0	3		0	0	CBUQ	Bom	4	
263,640	E	CBUQ																		2	3		0	0	CBUQ	Bom	4	
263,660	D	CBUQ								X				X						0	6		0	10	CBUQ	Bom	4	
263,680	E	CBUQ																		2	5		0	0	CBUQ	Bom	4	
263,700	D	CBUQ					X			X				X						5	13		10	40	CBUQ	Bom	4	
263,720	E	CBUQ																		2	3		0	0	CBUQ	Bom	4	
263,740	D	CBUQ					X							X						0	3		10	0	CBUQ	Bom	4	
263,760	E	CBUQ												X						3	5		0	0	CBUQ	Bom	4	
263,780	D	CBUQ	X																	0	0		0	0	CBUQ	Bom	4	
263,800	E	CBUQ												X						3	4		0	0	CBUQ	Bom	4	
263,820	D	CBUQ		X																0	0		0	0	CBUQ	Bom	4	
263,840	E	CBUQ	X																	0	0		0	0	CBUQ	Bom	4	
263,860	D	CBUQ																		3	5		0	0	CBUQ	Bom	4	
263,880	E	CBUQ		X																0	0		0	0	Sem Acostamento			
263,900	D	CBUQ	X																	0	0		0	0	Sem Acostamento			
263,920	E	CBUQ		X																0	0		0	0	Sem Acostamento			
263,940	D	CBUQ		X																3	0		0	0	Sem Acostamento			
263,960	E	CBUQ	X																	0	0		0	0	Sem Acostamento			
263,980	D	CBUQ		X																3	0		0	0	Sem Acostamento			
264,000	E	CBUQ	X																	0	0		0	0	Sem Acostamento			
264,020	D	CBUQ												X						0	0		0	0	Sem Acostamento			
264,040	E	CBUQ	X																	0	0		0	0	Sem Acostamento			
264,060	D	CBUQ												X						0	0		0	0	Sem Acostamento			
264,080	E	CBUQ	X																	0	0		0	0	Sem Acostamento			
264,100	D	CBUQ												X						0	0		0	0	Sem Acostamento			
264,120	E	CBUQ	X																	0	0		0	0	Sem Acostamento			
264,140	D	CBUQ												X						0	0		0	0	Sem Acostamento			
264,160	E	CBUQ	X																	0	0		0	0	Sem Acostamento			
264,180	D	CBUQ												X						0	0		0	0	Sem Acostamento			

INVENTÁRIO DO ESTADO DA SUPERFÍCIE DO PAVIMENTO																									DNIT-PRO 06				
RODOVIA: BR-116 (MG)										SEGMENTO: 0,000 ao 817,000															DATA: 03/2007				
TRECHO: Div. BA/MG - Div. MG/RJ										AVALIADOR: Gerson										PISTA: Simples					FOLHA:				
km	Faixa	Pista Tipo Rev.	OK	FC-1			FC-2		FC-3		AF	O	P	EX	D	R	ALC	ATC	DG	Flecha		% de Área			ACOSTAMENTO				
				FI	TTC	TLC	J	TB	JE	E										TRI	TRE	FC-1	FC-2	FC-3	Tipo	Estado	Deg cm	OBS.	
				(1)	(1)	(1)	(2)	(2)	(3)	(3)																			
264,200	E	CBUQ	X																	0	0		0	0	Sem Acostamento				
264,220	D	CBUQ											X							0	0		0	0	CBUQ	Bom	4		
264,240	E	CBUQ	X																	0	0		0	0	CBUQ	Bom	4		
264,260	D	CBUQ								X			X							18	13		0	30	CBUQ	Bom	4		
264,280	E	CBUQ	X																	0	0		0	0	CBUQ	Bom	4		
264,300	D	CBUQ																		2	3		0	0	CBUQ	Bom	4		
264,320	E	CBUQ																		3	5		0	0	CBUQ	Bom	4		
264,340	D	CBUQ																		2	3		0	0	CBUQ	Bom	4		
264,360	E	CBUQ																		2	2		0	0	CBUQ	Bom	4		
264,380	D	CBUQ																		2	3		0	0	CBUQ	Bom	4		
264,400	E	CBUQ																		2	3		0	0	CBUQ	Bom	4		
264,420	D	CBUQ																		3	4		0	0	CBUQ	Bom	4		
264,440	E	CBUQ																		2	0		0	0	CBUQ	Bom	4		
264,460	D	CBUQ																		3	5		0	0	CBUQ	Bom	4		
264,480	E	CBUQ																		3	4		0	0	CBUQ	Bom	4		
264,500	D	CBUQ																		2	5		0	0	CBUQ	Bom	4		
264,520	E	CBUQ																		4	6		0	0	CBUQ	Bom	4		
264,540	D	CBUQ																		3	4		0	0	CBUQ	Bom	4		
264,560	E	CBUQ																		4	5		0	0	CBUQ	Bom	4		
264,580	D	CBUQ																		3	6		0	0	CBUQ	Bom	4		
264,600	E	CBUQ																		3	4		0	0	CBUQ	Bom	4		
264,620	D	CBUQ																		4	6		0	0	CBUQ	Bom	4		
264,640	E	CBUQ																		3	5		0	0	CBUQ	Bom	4		
264,660	D	CBUQ																		4	6		0	0	CBUQ	Bom	4		
264,680	E	CBUQ																		5	7		0	0	CBUQ	Bom	4		
264,700	D	CBUQ											X							6	8		0	0	CBUQ	Bom	4		
264,720	E	CBUQ											X							3	6		0	0	CBUQ	Bom	4		
264,740	D	CBUQ		X									X							4	6		0	0	CBUQ	Bom	4		
264,760	E	CBUQ																		3	5		0	0	CBUQ	Bom	4		
264,780	D	CBUQ											X							4	6		0	0	CBUQ	Bom	4		
264,800	E	CBUQ											X							5	6		0	0	CBUQ	Bom	4		
264,820	D	CBUQ											X							6	8		0	0	CBUQ	Bom	4		
264,840	E	CBUQ								X			X							7	4		0	10	CBUQ	Bom	4		

INVENTÁRIO DO ESTADO DA SUPERFICIE DO PAVIMENTO																											DNIT-PRO 06	
RODOVIA: BR-116 (MG)												SEGMENTO: 0,000 ao 817,000													DATA: 03/2007			
TRECHO: Div. BA/MG - Div. MG/RJ												AVALIADOR: Gerson										PISTA: Simples					FOLHA:	
km	Faixa	Pista Tipo Rev.	OK	FC-1			FC-2		FC-3		AF	O	P	EX	D	R	ALC	ATC	DG	Flecha		% de Área			ACOSTAMENTO			
				FI	TTC	TLC	J	TB	JE	E										TRI	TRE	FC-1	FC-2	FC-3	Tipo	Estado	Deg cm	OBS.
				(1)	(1)	(1)	(2)	(2)	(3)	(3)																		
264,860	D	CBUQ							X				X							8	13		0	10	CBUQ	Bom	4	
264,880	E	CBUQ											X							4	8		0	0	CBUQ	Bom	4	
264,900	D	CBUQ											X							7	8		0	0	CBUQ	Bom	4	
264,920	E	CBUQ																		6	7		0	0	CBUQ	Bom	4	
264,940	D	CBUQ																		4	8		0	0	CBUQ	Bom	4	
264,960	E	CBUQ											X							6	8		0	0	CBUQ	Bom	4	
264,980	D	CBUQ											X							8	11		0	0	CBUQ	Bom	4	
265,000	E	CBUQ																		6	8		0	0	CBUQ	Bom	4	
265,020	D	CBUQ																		4	6		0	0	CBUQ	Bom	4	
265,040	E	CBUQ																		8	5		0	0	CBUQ	Bom	4	
265,060	D	CBUQ																		4	5		0	0	CBUQ	Bom	4	
265,080	E	CBUQ							X				X							4	7		0	10	CBUQ	Bom	4	
265,100	D	CBUQ											X							0	0		0	0	CBUQ	Bom	4	
265,120	E	CBUQ																		4	5		0	0	CBUQ	Bom	4	
265,140	D	CBUQ																		0	2		0	0	CBUQ	Bom	4	
265,160	E	CBUQ							X											6	4		0	20	CBUQ	Bom	4	
265,180	D	CBUQ																		3	4		0	0	CBUQ	Bom	4	
265,200	E	CBUQ																		4	5		0	0	CBUQ	Bom	4	
265,220	D	CBUQ																		3	2		0	0	CBUQ	Bom	4	
265,240	E	CBUQ							X				X							6	5		0	20	CBUQ	Bom	4	
265,260	D	CBUQ																		3	0		0	0	CBUQ	Bom	4	
265,280	E	CBUQ																		5	3		0	0	CBUQ	Bom	4	
265,300	D	CBUQ							X											9	5		0	20	CBUQ	Bom	4	
265,320	E	CBUQ																		6	2		0	0	CBUQ	Bom	4	
265,340	D	CBUQ							X	X										4	6		0	5	CBUQ	Bom	4	
265,360	E	CBUQ																		3	4		0	0	CBUQ	Bom	4	
265,380	D	CBUQ																		2	4		0	0	CBUQ	Bom	4	
265,400	E	CBUQ																		3	4		0	0	CBUQ	Bom	4	
265,420	D	CBUQ																		2	3		0	0	CBUQ	Bom	4	
265,440	E	CBUQ																		6	4		0	0	CBUQ	Bom	4	
265,460	D	CBUQ																		6	8		0	0	Sem Acostamento			
265,480	E	CBUQ																		4	5		0	0	Sem Acostamento			
265,500	D	CBUQ																		5	7		0	0	Sem Acostamento			

INVENTÁRIO DO ESTADO DA SUPERFÍCIE DO PAVIMENTO																											DNIT-PRO 06					
RODOVIA: BR-116 (MG)																	SEGMENTO: 0,000 ao 817,000										DATA: 03/2007					
TRECHO: Div. BA/MG - Div. MG/RJ																	AVALIADOR: Gerson										PISTA: Simples			FOLHA:		
km	Faixa	Pista Tipo Rev.	OK	FC-1			FC-2		FC-3		AF	O	P	EX	D	R	ALC	ATC	DG	Flecha		% de Área			ACOSTAMENTO							
				FI	TTC	TLC	J	TB	JE	E										TRI	TRE	FC-1	FC-2	FC-3	Tipo	Estado	Deg cm	OBS.				
				(1)	(1)	(1)	(2)	(2)	(3)	(3)										(4)	(5)	(5)	(6)	(7)					(8)			
265,520	E	CBUQ																		3	4		0	0	Sem Acostamento							
265,540	D	CBUQ																		3	5		0	0	Sem Acostamento							
265,560	E	CBUQ	X																	0	0		0	0	Sem Acostamento							
265,580	D	CBUQ																		3	6		0	0	Sem Acostamento							
265,600	E	CBUQ											X							0	0		0	0	Sem Acostamento							
265,620	D	CBUQ											X							4	6		0	0	Sem Acostamento							
265,640	E	CBUQ																		2	3		0	0	Sem Acostamento							
265,660	D	CBUQ											X							4	5		0	0	Sem Acostamento							
265,680	E	CBUQ	X																	0	0		0	0	Sem Acostamento							
265,700	D	CBUQ											X							2	3		0	0	Sem Acostamento							
265,720	E	CBUQ	X																	0	0		0	0	Sem Acostamento							
265,740	D	CBUQ	X																	0	0		0	0	Sem Acostamento							
265,760	E	CBUQ	X																	0	0		0	0	Sem Acostamento							
265,780	D	CBUQ	X																	0	0		0	0	Sem Acostamento							
265,800	E	CBUQ											X							0	0		0	0	Sem Acostamento							
265,820	D	CBUQ																		2	3		0	0	CBUQ	Bom	4					
265,840	E	CBUQ	X																	0	0		0	0	CBUQ	Bom	4					
265,860	D	CBUQ																		2	4		0	0	CBUQ	Bom	4					
265,880	E	CBUQ											X							0	0		0	0	CBUQ	Bom	4					
265,900	D	CBUQ																		3	4		0	0	CBUQ	Bom	4					
265,920	E	CBUQ											X							0	0		0	0	CBUQ	Bom	4					
265,940	D	CBUQ											X							5	6		0	0	CBUQ	Bom	4					
265,960	E	CBUQ																		2	3		0	0	CBUQ	Bom	4					
265,980	D	CBUQ											X							8	6		0	0	CBUQ	Bom	4					
266,000	E	CBUQ											X							4	5		0	0	CBUQ	Bom	4					
266,020	D	CBUQ								X										12	7		0	10	CBUQ	Bom	4					
266,040	E	CBUQ								X										3	6		0	5	CBUQ	Bom	4					
266,060	D	CBUQ								X										12	6		0	10	CBUQ	Bom	4					
266,080	E	CBUQ								X										4	6		0	5	CBUQ	Bom	4					
266,100	D	CBUQ								X										8	9		0	10	CBUQ	Bom	4					
266,120	E	CBUQ								X										8	12		0	20	CBUQ	Bom	4					
266,140	D	CBUQ								X										8	12		0	10	CBUQ	Bom	4					
266,160	E	CBUQ								X										4	8		0	20	CBUQ	Bom	4					

INVENTÁRIO DO ESTADO DA SUPERFÍCIE DO PAVIMENTO																									DNIT-PRO 06			
RODOVIA: BR-116 (MG)										SEGMENTO: 0,000 ao 817,000															DATA: 03/2007			
TRECHO: Div. BA/MG - Div. MG/RJ										AVALIADOR: Gerson										PISTA: Simples					FOLHA:			
km	Faixa	Pista Tipo Rev.	OK	FC-1			FC-2		FC-3		AF	O	P	EX	D	R	ALC	ATC	DG	Flecha mm		% de Área			ACOSTAMENTO			
				FI	TTC	TLC	J	TB	JE	E										TRI	TRE	FC-1	FC-2	FC-3	Tipo	Estado	Deg cm	OBS.
				(1)	(1)	(1)	(2)	(2)	(3)	(3)										(4)	(5)	(5)	(6)	(7)				
266,180	D	CBUQ								X										6	7		0	5	CBUQ	Bom	4	
266,200	E	CBUQ							X											0	0		0	10	CBUQ	Bom	4	
266,220	D	CBUQ							X				X							4	6		0	30	CBUQ	Bom	4	
266,240	E	CBUQ							X											0	0		0	5	CBUQ	Bom	4	
266,260	D	CBUQ							X											6	8		0	80	CBUQ	Bom	4	
266,280	E	CBUQ					X													0	0		10	0	CBUQ	Bom	4	
266,300	D	CBUQ							X											6	8		0	80	CBUQ	Bom	4	
266,320	E	CBUQ					X													0	0		10	0	CBUQ	Bom	4	
266,340	D	CBUQ							X											4	5		0	80	CBUQ	Bom	4	
266,360	E	CBUQ		X																0	0		0	0	CBUQ	Bom	4	
266,380	D	CBUQ							X											4	6		0	80	CBUQ	Bom	4	
266,400	E	CBUQ					X													0	0		10	0	CBUQ	Bom	4	
266,420	D	CBUQ							X											2	3		0	30	CBUQ	Bom	4	
266,440	E	CBUQ		X																0	0		0	0	CBUQ	Bom	4	
266,460	D	CBUQ							X			X	X							2	4		0	30	CBUQ	Bom	4	
266,480	E	CBUQ		X																0	0		0	0	CBUQ	Bom	4	
266,500	D	CBUQ							X											2	3		0	40	CBUQ	Bom	4	
266,520	E	CBUQ					X													0	0		20	0	CBUQ	Bom	4	
266,540	D	CBUQ							X											2	4		0	100	CBUQ	Bom	4	
266,560	E	CBUQ		X																0	0		0	0	CBUQ	Bom	4	
266,580	D	CBUQ							X											2	6		0	30	CBUQ	Bom	4	
266,600	E	CBUQ							X											0	0		0	5	CBUQ	Bom	4	
266,620	D	CBUQ							X				X							4	2		0	80	CBUQ	Bom	4	
266,640	E	CBUQ							X											0	0		0	5	CBUQ	Bom	4	
266,660	D	CBUQ							X											6	8		0	80	CBUQ	Bom	4	
266,680	E	CBUQ		X																0	0		0	0	CBUQ	Bom	4	
266,700	D	CBUQ							X				X							6	8		0	100	CBUQ	Bom	4	
266,720	E	CBUQ		X																0	0		0	0	CBUQ	Bom	4	
266,740	D	CBUQ														X				0	0		0	0	CBUQ	Bom	4	
266,760	E	CBUQ					X													0	0		10	0	CBUQ	Bom	4	
266,780	D	CBUQ		X												X				0	0		0	0	CBUQ	Bom	4	
266,800	E	CBUQ					X													0	0		30	0	CBUQ	Bom	4	
266,820	D	CBUQ														X				0	0		0	0	CBUQ	Bom	4	

INVENTÁRIO DO ESTADO DA SUPERFÍCIE DO PAVIMENTO																												DNIT-PRO 06	
RODOVIA: BR-116 (MG)												SEGMENTO: 0,000 ao 817,000														DATA: 03/2007			
TRECHO: Div. BA/MG - Div. MG/RJ												AVALIADOR: Gerson												PISTA: Simples				FOLHA:	
km	Faixa	Pista Tipo Rev.	OK	FC-1			FC-2		FC-3		AF	O	P	EX	D	R	ALC	ATC	DG	Flecha		% de Área			ACOSTAMENTO				
				FI	TTC	TLC	J	TB	JE	E										TRI	TRE	FC-1	FC-2	FC-3	Tipo	Estado	Deg cm	OBS.	
				(1)	(1)	(1)	(2)	(2)	(3)	(3)										(4)	(5)	(5)	(6)	(7)					(8)
266,840	E	CBUQ					X													0	0		10	0	CBUQ	Bom	4		
266,860	D	CBUQ							X			X				X				2	6		0	80	CBUQ	Bom	4		
266,880	E	CBUQ							X											0	0		0	30	CBUQ	Bom	4		
266,900	D	CBUQ					X													2	6		100	0	CBUQ	Bom	4		
266,920	E	CBUQ					X													0	0		5	0	CBUQ	Bom	4		
266,940	D	CBUQ							X											5	4		0	70	CBUQ	Bom	4		
266,960	E	CBUQ					X													0	0		10	0	CBUQ	Bom	4		
266,980	D	CBUQ							X							X				6	4		0	80	CBUQ	Bom	4		
267,000	E	CBUQ					X													0	0		10	0	CBUQ	Bom	4		
267,020	D	CBUQ							X											2	6		0	80	CBUQ	Bom	4		
267,040	E	CBUQ					X													0	0		30	0	CBUQ	Bom	4		
267,060	D	CBUQ							X				X							6	8		0	90	CBUQ	Bom	4		
267,080	E	CBUQ					X													0	0		5	0	CBUQ	Bom	4		
267,100	D	CBUQ							X							X				2	6		0	80	CBUQ	Ruim	4		
267,120	E	CBUQ					X													0	0		10	0	CBUQ	Bom	4		
267,140	D	CBUQ							X				X							3	4		0	50	CBUQ	Bom	4		
267,160	E	CBUQ					X													0	0		5	0	CBUQ	Bom	4		
267,180	D	CBUQ							X				X			X				2	3		0	30	CBUQ	Bom	4		
267,200	E	CBUQ		X																0	0		0	0	CBUQ	Bom	4		
267,220	D	CBUQ					X													0	0		5	0	CBUQ	Bom	4		
267,240	E	CBUQ		X																0	0		0	0	CBUQ	Bom	4		
267,260	D	CBUQ		X																0	0		0	0	CBUQ	Bom	4		
267,280	E	CBUQ					X													0	0		10	0	CBUQ	Bom	4		
267,300	D	CBUQ					X						X			X				2	6		80	0	CBUQ	Bom	4		
267,320	E	CBUQ							X				X			X				0	0		0	30	CBUQ	Bom	4		
267,340	D	CBUQ							X			X	X			X				2	3		0	20	CBUQ	Bom	4		
267,360	E	CBUQ					X													0	0		20	0	CBUQ	Bom	4		
267,380	D	CBUQ					X						X							2	4		80	0	CBUQ	Bom	4		
267,400	E	CBUQ					X													0	0		30	0	CBUQ	Bom	4		
267,420	D	CBUQ							X				X							2	6		0	100	CBUQ	Bom	4		
267,440	E	CBUQ		X																0	0		0	0	CBUQ	Bom	4		
267,460	D	CBUQ					X													0	0		30	0	CBUQ	Bom	4		
267,480	E	CBUQ		X																0	0		0	0	CBUQ	Bom	4		

INVENTÁRIO DO ESTADO DA SUPERFÍCIE DO PAVIMENTO																											DNIT-PRO 06	
RODOVIA: BR-116 (MG)										SEGMENTO: 0,000 ao 817,000															DATA: 03/2007			
TRECHO: Div. BA/MG - Div. MG/RJ										AVALIADOR: Gerson										PISTA: Simples							FOLHA:	
km	Faixa	Pista Tipo Rev.	OK	FC-1			FC-2		FC-3		AF	O	P	EX	D	R	ALC	ATC	DG	Flecha		% de Área			ACOSTAMENTO			
				FI	TTC	TLC	J	TB	JE	E										TRI	TRE	FC-1	FC-2	FC-3	Tipo	Estado	Deg cm	OBS.
				(1)	(1)	(1)	(2)	(2)	(3)	(3)																		
267,500	D	CBUQ					X													2	6		30	0	CBUQ	Bom	4	
267,520	E	CBUQ		X																0	0		0	0	CBUQ	Bom	4	
267,540	D	CBUQ					X													2	5		40	0	CBUQ	Bom	4	
267,560	E	CBUQ		X																0	0		0	0	CBUQ	Bom	4	
267,580	D	CBUQ					X													0	0		50	0	CBUQ	Bom	4	
267,600	E	CBUQ					X													0	0		30	0	CBUQ	Bom	4	
267,620	D	CBUQ							X			X			X	X				0	0		0	100	CBUQ	Bom	4	
267,640	E	CBUQ					X													0	0		30	0	CBUQ	Bom	4	
267,660	D	CBUQ							X			X			X	X				0	0		0	100	CBUQ	Ruim	4	
267,680	E	CBUQ		X																0	0		0	0	CBUQ	Bom	4	
267,700	D	CBUQ					X													0	0		10	0	CBUQ	Bom	4	
267,720	E	CBUQ		X																0	0		0	0	CBUQ	Bom	4	
267,740	D	CBUQ							X							X				2	4		0	70	CBUQ	Bom	4	
267,760	E	CBUQ							X				X			X				0	0		0	5	CBUQ	Bom	4	
267,780	D	CBUQ					X													0	0		0	0	CBUQ	Bom	4	
267,800	E	CBUQ							X				X			X				0	0		0	5	CBUQ	Bom	4	
267,820	D	CBUQ					X													0	0		10	0	CBUQ	Bom	4	
267,840	E	CBUQ					X													0	0		30	0	CBUQ	Bom	4	
267,860	D	CBUQ					X													0	0		80	0	CBUQ	Bom	4	
267,880	E	CBUQ					X						X							0	0		30	0	CBUQ	Bom	4	
267,900	D	CBUQ					X													0	0		30	0	CBUQ	Bom	4	
267,920	E	CBUQ		X																0	0		0	0	CBUQ	Bom	4	
267,940	D	CBUQ					X													0	0		40	0	CBUQ	Bom	4	
267,960	E	CBUQ					X													0	0		30	0	CBUQ	Bom	4	
267,980	D	CBUQ					X													0	0		80	0	CBUQ	Bom	4	
268,000	E	CBUQ							X											0	0		0	30	CBUQ	Bom	4	
268,020	D	CBUQ							X											2	4		0	70	CBUQ	Bom	4	
268,040	E	CBUQ					X													0	0		20	0	CBUQ	Bom	4	
268,060	D	CBUQ																		0	0		5	0	CBUQ	Bom	4	
268,080	E	CBUQ		X																6	8		100	0	CBUQ	Bom	4	
268,100	D	CBUQ					X													0	0		100	0	CBUQ	Bom	4	
268,120	E	CBUQ		X																0	0		0	10	CBUQ	Bom	4	
268,140	D	CBUQ							X			X	X			X				6	8		0	100	CBUQ	Bom	4	

INVENTÁRIO DO ESTADO DA SUPERFÍCIE DO PAVIMENTO																											DNIT-PRO 06			
RODOVIA: BR-116 (MG)																		SEGMENTO: 0,000 ao 817,000									DATA: 03/2007			
TRECHO: Div. BA/MG - Div. MG/RJ																		AVALIADOR: Gerson									PISTA: Simples		FOLHA:	
km	Faixa	Pista Tipo Rev.	OK	FC-1			FC-2		FC-3		AF	O	P	EX	D	R	ALC	ATC	DG	Flecha		% de Área			ACOSTAMENTO					
				FI	TTC	TLC	J	TB	JE	E										TRI	TRE	FC-1	FC-2	FC-3	Tipo	Estado	Deg cm	OBS.		
				(1)	(1)	(1)	(2)	(2)	(3)	(3)										(4)	(5)	(5)	(6)	(7)					(8)	
268,160	E	CBUQ		X																0	0		0	0	CBUQ	Bom	4			
268,180	D	CBUQ							X			X	X			X				6	8		0	100	CBUQ	Bom	4			
268,200	E	CBUQ											X							0	0		0	0	CBUQ	Bom	4			
268,220	D	CBUQ					X													4	3		100	0	CBUQ	Bom	4			
268,240	E	CBUQ					X													0	0		10	0	CBUQ	Bom	4			
268,260	D	CBUQ					X													0	0		70	0	CBUQ	Bom	4			
268,280	E	CBUQ					X													0	0		20	0	CBUQ	Bom	4			
268,300	D	CBUQ					X													6	5		70	0	CBUQ	Bom	4			
268,320	E	CBUQ					X													0	0		20	0	CBUQ	Bom	4			
268,340	D	CBUQ							X			X	X			X				0	0		0	10	CBUQ	Bom	4			
268,360	E	CBUQ					X													2	3		20	0	CBUQ	Bom	4			
268,380	D	CBUQ							X											2	7		0	80	CBUQ	Bom	4			
268,400	E	CBUQ					X													2	6		30	0	CBUQ	Bom	4			
268,420	D	CBUQ							X				X							2	8		0	80	CBUQ	Bom	4			
268,440	E	CBUQ					X													2	7		30	0	CBUQ	Bom	4			
268,460	D	CBUQ							X			X	X			X				6	8		0	100	CBUQ	Bom	4			
268,480	E	CBUQ							X											2	4		0	80	CBUQ	Bom	4			
268,500	D	CBUQ							X			X				X				2	6		0	100	CBUQ	Bom	4			
268,520	E	CBUQ					X													0	0		80	0	CBUQ	Bom	4			
268,540	D	CBUQ							X											4	6		0	100	CBUQ	Bom	4			
268,560	E	CBUQ					X													0	0		30	0	CBUQ	Bom	4			
268,580	D	CBUQ							X											6	8		0	100	CBUQ	Bom	4			
268,600	E	CBUQ							X				X							0	0		0	30	CBUQ	Bom	4			
268,620	D	CBUQ							X											6	8		0	100	CBUQ	Bom	4			
268,640	E	CBUQ					X													0	0		30	0	CBUQ	Bom	4			
268,660	D	CBUQ							X			X			X	X				0	0		0	100	CBUQ	Bom	4			
268,680	E	CBUQ							X				X							0	0		0	40	CBUQ	Bom	4			
268,700	D	CBUQ							X				X			X				0	0		0	100	CBUQ	Ruim	4			
268,720	E	CBUQ							X											0	0		0	40	CBUQ	Bom	4			
268,740	D	CBUQ					X													0	0		80	0	CBUQ	Bom	4			
268,760	E	CBUQ							X											0	0		0	30	CBUQ	Bom	4			
268,780	D	CBUQ							X							X				5	6		0	80	CBUQ	Bom	4			
268,800	E	CBUQ							X											0	0		0	70	CBUQ	Bom	4			

INVENTÁRIO DO ESTADO DA SUPERFÍCIE DO PAVIMENTO																										DNIT-PRO 06		
RODOVIA: BR-116 (MG)												SEGMENTO: 0,000 ao 817,000												DATA: 03/2007				
TRECHO: Div. BA/MG - Div. MG/RJ												AVALIADOR: Gerson												PISTA: Simples		FOLHA:		
km	Faixa	Pista Tipo Rev.	OK	FC-1			FC-2		FC-3		AF	O	P	EX	D	R	ALC	ATC	DG	Flecha mm		% de Área			ACOSTAMENTO			
				FI	TTC	TLC	J	TB	JE	E										TRI	TRE	FC-1	FC-2	FC-3	Tipo	Estado	Deg cm	OBS.
				(1)	(1)	(1)	(2)	(2)	(3)	(3)										(4)	(5)	(5)	(6)	(7)				
268,820	D	CBUQ							X				X			X				2	4		0	80	CBUQ	Bom	4	
268,840	E	CBUQ							X				X							0	0		0	70	CBUQ	Bom	4	
268,860	D	CBUQ							X											0	0		0	80	CBUQ	Ruim	4	
268,880	E	CBUQ							X				X							0	0		0	70	CBUQ	Bom	4	
268,900	D	CBUQ							X											0	0		0	30	CBUQ	Bom	4	
268,920	E	CBUQ					X													0	0		40	0	CBUQ	Bom	4	
268,940	D	CBUQ					X													0	0		30	0	CBUQ	Bom	4	
268,960	E	CBUQ							X											2	6		0	30	CBUQ	Bom	4	
268,980	D	CBUQ							X											0	0		0	20	CBUQ	Bom	4	
269,000	E	CBUQ					X						X							0	0		30	0	CBUQ	Bom	4	
269,020	D	CBUQ					X													0	0		30	0	CBUQ	Bom	4	
269,040	E	CBUQ							X											0	0		0	70	CBUQ	Bom	4	
269,060	D	CBUQ					X													0	0		30	0	CBUQ	Bom	4	
269,080	E	CBUQ							X											0	0		0	70	CBUQ	Bom	4	
269,100	D	CBUQ							X											0	0		0	60	CBUQ	Bom	4	
269,120	E	CBUQ					X													0	0		30	0	CBUQ	Bom	4	
269,140	D	CBUQ					X													0	0		80	0	CBUQ	Ruim	4	
269,160	E	CBUQ							X				X							0	0		0	80	CBUQ	Bom	4	
269,180	D	CBUQ							X											0	4		0	70	CBUQ	Bom	4	
269,200	E	CBUQ		X																0	0		0	0	CBUQ	Bom	4	
269,220	D	CBUQ		X																0	0		0	0	CBUQ	Bom	4	
269,240	E	CBUQ		X																0	0		0	0	CBUQ	Bom	4	
269,260	D	CBUQ					X													2	3		10	0	CBUQ	Bom	4	
269,280	E	CBUQ	X																	0	0		0	0	CBUQ	Bom	4	
269,300	D	CBUQ					X													2	8		70	0	CBUQ	Bom	4	
269,320	E	CBUQ	X																	0	0		0	0	CBUQ	Bom	4	
269,340	D	CBUQ					X													2	6		50	0	CBUQ	Bom	4	
269,360	E	CBUQ							X											0	0		0	10	CBUQ	Bom	4	
269,380	D	CBUQ					X													0	0		10	0	CBUQ	Bom	4	
269,400	E	CBUQ	X																	0	0		0	0	CBUQ	Bom	4	
269,420	D	CBUQ					X													2	6		70	0	CBUQ	Bom	4	
269,440	E	CBUQ	X																	0	0		0	0	CBUQ	Bom	4	
269,460	D	CBUQ					X													2	6		30	0	CBUQ	Bom	4	

INVENTÁRIO DO ESTADO DA SUPERFÍCIE DO PAVIMENTO																											DNIT-PRO 06		
RODOVIA: BR-116 (MG)													SEGMENTO: 0,000 ao 817,000											DATA: 03/2007					
TRECHO: Div. BA/MG - Div. MG/RJ													AVALIADOR: Gerson											PISTA: Simples			FOLHA:		
km	Faixa	Pista Tipo Rev.	OK	FC-1			FC-2		FC-3		AF	O	P	EX	D	R	ALC	ATC	DG	Flecha		% de Área			ACOSTAMENTO				
				FI	TTC	TLC	J	TB	JE	E										TRI	TRE	FC-1	FC-2	FC-3	Tipo	Estado	Deg	OBS.	
				(1)	(1)	(1)	(2)	(2)	(3)	(3)										(4)	(5)	(5)	(6)	(7)	(8)				
269,480	E	CBUQ					X													0	0		10	0	CBUQ	Bom	4		
269,500	D	CBUQ					X													2	3		0	5	CBUQ	Bom	4		
269,520	E	CBUQ					X													0	0		10	0	CBUQ	Bom	4		
269,540	D	CBUQ					X													2	3		20	0	CBUQ	Bom	4		
269,560	E	CBUQ	X																	0	0		0	0	CBUQ	Bom	4		
269,580	D	CBUQ					X													2	6		30	0	CBUQ	Bom	4		
269,600	E	CBUQ	X																	0	0		0	0	CBUQ	Bom	4		
269,620	D	CBUQ					X													2	4		30	0	CBUQ	Bom	4		
269,640	E	CBUQ	X																	0	0		0	0	CBUQ	Bom	4		
269,660	D	CBUQ					X													0	0		10	0	CBUQ	Ruim	4		
269,680	E	CBUQ		X																0	0		0	0	CBUQ	Bom	4		
269,700	D	CBUQ		X																0	0		0	0	CBUQ	Bom	4		
269,720	E	CBUQ	X																	0	0		0	0	CBUQ	Bom	4		
269,740	D	CBUQ							X											2	6		0	70	CBUQ	Bom	4		
269,760	E	CBUQ	X																	0	0		0	0	CBUQ	Bom	4		
269,780	D	CBUQ					X													2	3		10	0	CBUQ	Bom	4		
269,800	E	CBUQ	X																	0	0		0	0	CBUQ	Bom	4		
269,820	D	CBUQ		X																0	0		0	0	CBUQ	Bom	4		
269,840	E	CBUQ					X													3	0		5	0	CBUQ	Bom	4		
269,860	D	CBUQ		X																2	3		0	0	CBUQ	Bom	4		
269,880	E	CBUQ					X													3	2		10	0	CBUQ	Bom	4		
269,900	D	CBUQ					X													3	4		0	0	CBUQ	Bom	4		
269,920	E	CBUQ		X																0	0		0	0	CBUQ	Bom	4		
269,940	D	CBUQ		X																2	3		0	0	CBUQ	Bom	4		
269,960	E	CBUQ	X																	0	0		0	0	CBUQ	Bom	4		
269,980	D	CBUQ	X																	0	0		0	0	CBUQ	Bom	4		
270,000	E	CBUQ		X																0	0		0	0	CBUQ	Bom	4		
270,020	D	CBUQ		X																2	3		0	0	CBUQ	Bom	4		
270,040	E	CBUQ		X																3	2		0	0	CBUQ	Bom	4		
270,060	D	CBUQ	X																	0	0		0	0	CBUQ	Bom	4		
270,080	E	CBUQ	X																	0	0		0	0	CBUQ	Bom	4		
270,100	D	CBUQ	X																	0	0		0	0	CBUQ	Bom	4		
270,120	E	CBUQ	X																	0	0		0	0	CBUQ	Bom	4		

INVENTÁRIO DO ESTADO DA SUPERFÍCIE DO PAVIMENTO																											DNIT-PRO 06	
RODOVIA: BR-116 (MG)												SEGMENTO: 0,000 ao 817,000													DATA: 03/2007			
TRECHO: Div. BA/MG - Div. MG/RJ												AVALIADOR: Gerson										PISTA: Simples					FOLHA:	
km	Faixa	Pista Tipo Rev.	OK	FC-1			FC-2		FC-3		AF	O	P	EX	D	R	ALC	ATC	DG	Flecha		% de Área			ACOSTAMENTO			
				FI	TTC	TLC	J	TB	JE	E										TRI	TRE	FC-1	FC-2	FC-3	Tipo	Estado	Deg cm	OBS.
				(1)	(1)	(1)	(2)	(2)	(3)	(3)																		
270,140	D	CBUQ	X																	0	0		0	0	CBUQ	Bom	4	
270,160	E	CBUQ		X																0	0		0	0	CBUQ	Bom	4	
270,180	D	CBUQ		X																0	0		0	0	CBUQ	Bom	4	
270,200	E	CBUQ		X																0	0		0	0	CBUQ	Bom	4	
270,220	D	CBUQ		X																0	0		0	0	CBUQ	Bom	4	
270,240	E	CBUQ	X																	0	0		0	0	CBUQ	Bom	4	
270,260	D	CBUQ	X																	0	0		0	0	CBUQ	Bom	4	
270,280	E	CBUQ							X											5	2		0	30	CBUQ	Bom	4	
270,300	D	CBUQ							X											3	4		0	30	CBUQ	Ruim	4	
270,320	E	CBUQ	X																	0	0		0	0	CBUQ	Bom	4	
270,340	D	CBUQ					X													2	3		10	0	CBUQ	Bom	4	
270,360	E	CBUQ	X																	0	0		0	0	CBUQ	Bom	4	
270,380	D	CBUQ		X																2	3		0	0	CBUQ	Bom	4	
270,400	E	CBUQ		X																0	0		0	0	CBUQ	Bom	4	
270,420	D	CBUQ	X																	0	0		0	0	CBUQ	Bom	4	
270,440	E	CBUQ	X																	0	0		0	0	CBUQ	Bom	4	
270,460	D	CBUQ					X													0	0		10	0	CBUQ	Bom	4	
270,480	E	CBUQ																		2	0		0	0	CBUQ	Bom	4	
270,500	D	CBUQ		X																0	0		0	0	CBUQ	Bom	4	
270,520	E	CBUQ	X																	0	0		0	0	CBUQ	Bom	4	
270,540	D	CBUQ		X																0	0		0	0	CBUQ	Bom	4	
270,560	E	CBUQ					X													3	2		10	0	CBUQ	Bom	4	
270,580	D	CBUQ					X													2	3		5	0	CBUQ	Bom	4	
270,600	E	CBUQ																		2	3		0	0	CBUQ	Bom	4	
270,620	D	CBUQ					X													2	4		50	0	CBUQ	Bom	4	
270,640	E	CBUQ																		2	3		0	0	CBUQ	Bom	4	
270,660	D	CBUQ					X													3	4		10	0	CBUQ	Bom	4	
270,680	E	CBUQ																		2	3		0	0	CBUQ	Bom	4	
270,700	D	CBUQ	X																	0	0		0	0	CBUQ	Bom	4	
270,720	E	CBUQ							X											2	6		0	5	CBUQ	Bom	4	
270,740	D	CBUQ																		2	4		0	0	CBUQ	Bom	4	
270,760	E	CBUQ																		2	4		0	0	CBUQ	Bom	4	
270,780	D	CBUQ																		3	2		0	0	CBUQ	Bom	4	

INVENTÁRIO DO ESTADO DA SUPERFÍCIE DO PAVIMENTO																											DNIT-PRO 06			
RODOVIA: BR-116 (MG)																	SEGMENTO: 0,000 ao 817,000										DATA: 03/2007			
TRECHO: Div. BA/MG - Div. MG/RJ																	AVALIADOR: Gerson										PISTA: Simples		FOLHA:	
km	Faixa	Pista Tipo Rev.	OK	FC-1			FC-2		FC-3		AF	O	P	EX	D	R	ALC	ATC	DG	Flecha		% de Área			ACOSTAMENTO					
				FI	TTC	TLC	J	TB	JE	E										TRI	TRE	FC-1	FC-2	FC-3	Tipo	Estado	Deg cm	OBS.		
				(1)	(1)	(1)	(2)	(2)	(3)	(3)																			(4)	(5)
270,800	E	CBUQ																		2	1		0	0	CBUQ	Bom	4			
270,820	D	CBUQ	X																	0	0		0	0	CBUQ	Bom	4			
270,840	E	CBUQ																		2	3		0	0	CBUQ	Bom	4			
270,860	D	CBUQ																		2	3		0	0	CBUQ	Bom	4			
270,880	E	CBUQ																		3	4		0	0	CBUQ	Bom	4			
270,900	D	CBUQ																		2	3		0	0	CBUQ	Bom	4			
270,920	E	CBUQ		X																3	4		0	0	CBUQ	Bom	4			
270,940	D	CBUQ																		2	4		0	0	CBUQ	Bom	4			
270,960	E	CBUQ																		3	3		0	0	CBUQ	Bom	4			
270,980	D	CBUQ							X											2	3		0	5	CBUQ	Bom	4			
271,000	E	CBUQ																		3	4		0	0	CBUQ	Bom	4			
271,020	D	CBUQ	X																	8	0		0	0	CBUQ	Bom	4			
271,040	E	CBUQ																		2	3		0	0	CBUQ	Bom	4			
271,060	D	CBUQ	X																	0	0		0	0	CBUQ	Bom	4			
271,080	E	CBUQ							X											3	4		0	5	CBUQ	Bom	4			
271,100	D	CBUQ							X											4	5		0	10	CBUQ	Bom	4			
271,120	E	CBUQ																		2	3		0	0	CBUQ	Bom	4			
271,140	D	CBUQ																		2	3		0	0	CBUQ	Bom	4			
271,160	E	CBUQ																		2	5		0	0	CBUQ	Bom	4			
271,180	D	CBUQ																		2	4		0	0	CBUQ	Bom	4			
271,200	E	CBUQ																		3	5		0	0	CBUQ	Bom	4			
271,220	D	CBUQ																		2	3		0	0	CBUQ	Bom	4			
271,240	E	CBUQ																		3	4		0	0	CBUQ	Bom	4			
271,260	D	CBUQ		X																2	3		0	0	CBUQ	Bom	4			
271,280	E	CBUQ																		3	5		0	0	CBUQ	Bom	4			
271,300	D	CBUQ	X																	0	0		0	0	CBUQ	Bom	4			
271,320	E	CBUQ																		3	4		0	0	CBUQ	Bom	4			
271,340	D	CBUQ		X																3	5		0	0	CBUQ	Bom	4			
271,360	E	CBUQ																		2	5		0	0	CBUQ	Bom	4			
271,380	D	CBUQ					X													4	5		10	0	CBUQ	Bom	4			
271,400	E	CBUQ																		4	6		0	0	CBUQ	Bom	4			
271,420	D	CBUQ					X													2	4		30	0	CBUQ	Bom	4			
271,440	E	CBUQ					X													0	0		30	0	CBUQ	Bom	4			

INVENTÁRIO DO ESTADO DA SUPERFÍCIE DO PAVIMENTO																											DNIT-PRO 06					
RODOVIA: BR-116 (MG)																	SEGMENTO: 0,000 ao 817,000										DATA: 03/2007					
TRECHO: Div. BA/MG - Div. MG/RJ																	AVALIADOR: Gerson										PISTA: Simples			FOLHA:		
km	Faixa	Pista Tipo Rev.	OK	FC-1			FC-2		FC-3		AF	O	P	EX	D	R	ALC	ATC	DG	Flecha		% de Área			ACOSTAMENTO							
				FI	TTC	TLC	J	TB	JE	E										TRI	TRE	FC-1	FC-2	FC-3	Tipo	Estado	Deg	OBS.				
				(1)	(1)	(1)	(2)	(2)	(3)	(3)										(4)	(5)	(5)	(6)	(7)	(8)					cm		
271,460	D	CBUQ					X													2	4		10	0	CBUQ	Bom	4					
271,480	E	CBUQ	X																	0	0		0	0	CBUQ	Bom	4					
271,500	D	CBUQ	X																	0	0		0	0	CBUQ	Bom	4					
271,520	E	CBUQ	X																	0	0		0	0	CBUQ	Bom	4					
271,540	D	CBUQ	X																	0	0		0	0	CBUQ	Bom	4					
271,560	E	CBUQ	X																	0	0		0	0	CBUQ	Bom	4					
271,580	D	CBUQ	X																	0	0		0	0	CBUQ	Bom	4					
271,600	E	CBUQ	X																	0	0		0	0	CBUQ	Bom	4					
271,620	D	CBUQ	X																	0	0		0	0	CBUQ	Bom	4					
271,640	E	CBUQ	X																	0	0		0	0	CBUQ	Bom	4					
271,660	D	CBUQ	X																	0	0		0	0	CBUQ	Bom	4					
271,680	E	CBUQ		X																0	0		0	0	CBUQ	Bom	4					
271,700	D	CBUQ		X																0	0		0	0	CBUQ	Bom	4					
271,720	E	CBUQ																		2	3		0	0	CBUQ	Bom	4					
271,740	D	CBUQ																		3	2		0	0	CBUQ	Bom	4					
271,760	E	CBUQ							X											0	4		0	10	CBUQ	Bom	4					
271,780	D	CBUQ	X																	0	0		0	0	CBUQ	Bom	4					
271,800	E	CBUQ																		0	4		0	0	CBUQ	Bom	4					
271,820	D	CBUQ					X													3	0		10	0	CBUQ	Bom	4					
271,840	E	CBUQ	X																	0	0		0	0	CBUQ	Bom	4					
271,860	D	CBUQ					X													3	4		30	0	CBUQ	Bom	4					
271,880	E	CBUQ	X																	0	0		0	0	CBUQ	Bom	4					
271,900	D	CBUQ		X																0	0		0	0	CBUQ	Bom	4					
271,920	E	CBUQ																		0	3		0	0	CBUQ	Bom	4					
271,940	D	CBUQ		X																0	0		0	0	CBUQ	Bom	4					
271,960	E	CBUQ		X																0	0		0	0	CBUQ	Bom	4					
271,980	D	CBUQ	X																	0	0		0	0	CBUQ	Bom	4					
272,000	E	CBUQ	X																	0	0		0	0	CBUQ	Bom	4					
272,020	D	CBUQ	X																	0	0		0	0	CBUQ	Bom	4					
272,040	E	CBUQ	X																	0	0		0	0	CBUQ	Bom	4					
272,060	D	CBUQ	X																	0	0		0	0	CBUQ	Bom	4					
272,080	E	CBUQ	X																	0	0		0	0	CBUQ	Bom	4					
272,100	D	CBUQ	X																	0	0		0	0	CBUQ	Bom	4					

INVENTÁRIO DO ESTADO DA SUPERFICIE DO PAVIMENTO																											DNIT-PRO 06	
RODOVIA: BR-116 (MG)												SEGMENTO: 0,000 ao 817,000													DATA: 03/2007			
TRECHO: Div. BA/MG - Div. MG/RJ												AVALIADOR: Gerson										PISTA: Simples					FOLHA:	
km	Faixa	Pista Tipo Rev.	OK	FC-1			FC-2		FC-3		AF	O	P	EX	D	R	ALC	ATC	DG	Flecha		% de Área			ACOSTAMENTO			
				FI	TTC	TLC	J	TB	JE	E										TRI	TRE	FC-1	FC-2	FC-3	Tipo	Estado	Deg cm	OBS.
				(1)	(1)	(1)	(2)	(2)	(3)	(3)																		
272,120	E	CBUQ	X																	0	0		0	0	CBUQ	Bom	4	
272,140	D	CBUQ																		0	3		0	0	CBUQ	Bom	4	
272,160	E	CBUQ	X																	0	0		0	0	CBUQ	Bom	4	
272,180	D	CBUQ																		2	3		0	0	CBUQ	Bom	4	
272,200	E	CBUQ					X													0	0		10	0	CBUQ	Bom	4	
272,220	D	CBUQ	X																	0	0		0	0	CBUQ	Bom	4	
272,240	E	CBUQ	X																	0	0		0	0	CBUQ	Bom	4	
272,260	D	CBUQ		X																2	3		0	0	CBUQ	Bom	4	
272,280	E	CBUQ	X																	0	0		0	0	CBUQ	Bom	4	
272,300	D	CBUQ																		2	3		0	0	CBUQ	Bom	4	
272,320	E	CBUQ	X																	0	0		0	0	CBUQ	Bom	4	
272,340	D	CBUQ																		2	3		0	0	CBUQ	Bom	4	
272,360	E	CBUQ								X				X						4	5		0	10	CBUQ	Bom	4	
272,380	D	CBUQ																		2	3		0	0	CBUQ	Bom	4	
272,400	E	CBUQ																		2	3		0	0	CBUQ	Bom	4	
272,420	D	CBUQ																		5	8		0	0	CBUQ	Bom	4	
272,440	E	CBUQ	X																	0	0		0	0	CBUQ	Bom	4	
272,460	D	CBUQ																		6	3		0	0	CBUQ	Bom	4	
272,480	E	CBUQ	X																	0	0		0	0	CBUQ	Bom	4	
272,500	D	CBUQ	X																	0	0		0	0	CBUQ	Bom	4	
272,520	E	CBUQ												X						6	8		0	0	CBUQ	Bom	4	
272,540	D	CBUQ	X																	0	0		0	0	CBUQ	Bom	4	
272,560	E	CBUQ												X						4	8		0	0	CBUQ	Bom	4	
272,580	D	CBUQ		X																0	0		0	0	CBUQ	Bom	4	
272,600	E	CBUQ												X						7	8		0	0	CBUQ	Bom	4	
272,620	D	CBUQ		X																2	4		0	0	CBUQ	Bom	4	
272,640	E	CBUQ												X						6	8		0	0	CBUQ	Bom	4	
272,660	D	CBUQ		X																2	3		0	0	CBUQ	Bom	4	
272,680	E	CBUQ												X						3	6		0	0	CBUQ	Bom	4	
272,700	D	CBUQ				X														2	4		0	0	CBUQ	Bom	4	
272,720	E	CBUQ																		4	5		0	0	CBUQ	Bom	4	
272,740	D	CBUQ	X																	0	0		0	0	CBUQ	Bom	4	
272,760	E	CBUQ									X			X						0	0		0	10	CBUQ	Bom	4	

INVENTÁRIO DO ESTADO DA SUPERFÍCIE DO PAVIMENTO																										DNIT-PRO 06		
RODOVIA: BR-116 (MG)												SEGMENTO: 0,000 ao 817,000												DATA: 03/2007				
TRECHO: Div. BA/MG - Div. MG/RJ												AVALIADOR: Gerson												PISTA: Simples		FOLHA:		
km	Faixa	Pista Tipo Rev.	OK	FC-1			FC-2		FC-3		AF	O	P	EX	D	R	ALC	ATC	DG	Flecha		% de Área			ACOSTAMENTO			
				FI	TTC	TLC	J	TB	JE	E										TRI	TRE	FC-1	FC-2	FC-3	Tipo	Estado	Deg cm	OBS.
				(1)	(1)	(1)	(2)	(2)	(3)	(3)										(4)	(5)	(5)	(6)	(7)	(8)			
272,780	D	CBUQ							X											0	0		0	5	CBUQ	Bom	4	
272,800	E	CBUQ											X							4	6		0	0	CBUQ	Bom	4	
272,820	D	CBUQ						X												2	8		30	0	CBUQ	Bom	4	
272,840	E	CBUQ											X							4	6		0	0	CBUQ	Bom	4	
272,860	D	CBUQ						X												5	3		20	0	CBUQ	Bom	4	
272,880	E	CBUQ																		2	8		0	0	CBUQ	Bom	4	
272,900	D	CBUQ																		0	6		0	0	CBUQ	Bom	4	
272,920	E	CBUQ																		4	5		0	0	CBUQ	Bom	4	
272,940	D	CBUQ		X																0	0		0	0	CBUQ	Bom	4	
272,960	E	CBUQ																		2	7		0	0	CBUQ	Bom	4	
272,980	D	CBUQ	X																	0	0		0	0	CBUQ	Bom	4	
273,000	E	CBUQ							X											10	11		0	5	CBUQ	Bom	4	
273,020	D	CBUQ	X																	0	0		0	0	CBUQ	Ruim	4	
273,040	E	CBUQ				X			X											7	8		0	10	CBUQ	Bom	4	
273,060	D	CBUQ		X																0	0		0	0	CBUQ	Bom	4	
273,080	E	CBUQ																		5	6		0	0	CBUQ	Bom	4	
273,100	D	CBUQ		X																0	0		0	0	CBUQ	Bom	4	
273,120	E	CBUQ																		5	7		0	0	CBUQ	Bom	4	
273,140	D	CBUQ							X											0	0		0	10	CBUQ	Bom	4	
273,160	E	CBUQ																		4	8		0	0	CBUQ	Bom	4	
273,180	D	CBUQ					X													3	7		5	0	CBUQ	Bom	4	
273,200	E	CBUQ					X													4	5		10	0	CBUQ	Bom	4	
273,220	D	CBUQ								X	X				X					0	0		0	0	CBUQ	Bom	4	
273,240	E	CBUQ	X																	0	0		0	0	CBUQ	Bom	4	
273,260	D	CBUQ	X																	0	0		0	0	CBUQ	Bom	4	
273,280	E	CBUQ	X																	0	0		0	0	CBUQ	Bom	4	
273,300	D	CBUQ	X																	0	0		0	0	CBUQ	Bom	4	
273,320	E	CBUQ	X																	0	0		0	0	CBUQ	Bom	4	
273,340	D	CBUQ	X																	0	0		0	0	CBUQ	Bom	4	
273,360	E	CBUQ					X													0	0		10	0	CBUQ	Bom	4	
273,380	D	CBUQ																		2	4		0	0	CBUQ	Bom	4	
273,400	E	CBUQ		X																0	0		0	0	CBUQ	Bom	4	
273,420	D	CBUQ					X													0	0		5	0	CBUQ	Bom	4	

INVENTÁRIO DO ESTADO DA SUPERFÍCIE DO PAVIMENTO																											DNIT-PRO 06				
RODOVIA: BR-116 (MG)													SEGMENTO: 0,000 ao 817,000													DATA: 03/2007					
TRECHO: Div. BA/MG - Div. MG/RJ													AVALIADOR: Gerson													PISTA: Simples			FOLHA:		
km	Faixa	Pista Tipo Rev.	OK	FC-1			FC-2		FC-3		AF	O	P	EX	D	R	ALC	ATC	DG	Flecha		% de Área			ACOSTAMENTO						
				FI	TTC	TLC	J	TB	JE	E										TRI	TRE	FC-1	FC-2	FC-3	Tipo	Estado	Deg cm	OBS.			
				(1)	(1)	(1)	(2)	(2)	(3)	(3)																			(4)	(5)	(5)
273,440	E	CBUQ																		2	4		0	0	CBUQ	Bom	4				
273,460	D	CBUQ		X																0	0		0	0	CBUQ	Bom	4				
273,480	E	CBUQ																		2	5		0	0	CBUQ	Bom	4				
273,500	D	CBUQ					X													0	0		10	0	CBUQ	Bom	4				
273,520	E	CBUQ		X																2	3		0	0	CBUQ	Bom	4				
273,540	D	CBUQ		X																0	0		0	0	CBUQ	Bom	4				
273,560	E	CBUQ																		3	4		0	0	CBUQ	Bom	4				
273,580	D	CBUQ							X			X				X				0	0		0	10	CBUQ	Bom	4				
273,600	E	CBUQ							X			X				X				0	0		0	30	CBUQ	Bom	4				
273,620	D	CBUQ							X		X	X				X				0	0		0	30	CBUQ	Bom	4				
273,640	E	CBUQ							X			X				X				6	8		0	80	Sem Acostamento						
273,660	D	CBUQ							X			X				X				0	0		0	40	Sem Acostamento						
273,680	E	CBUQ							X											0	0		0	30	Sem Acostamento						
273,700	D	CBUQ							X			X			X					0	0		0	100	Sem Acostamento						
273,720	E	CBUQ							X			X				X				0	0		0	30	Sem Acostamento						
273,740	D	CBUQ							X			X				X				0	0		0	30	Sem Acostamento						
273,760	E	CBUQ							X			X				X				0	0		0	10	Sem Acostamento						
273,780	D	CBUQ							X			X			X	X				0	0		0	100	Sem Acostamento						
273,800	E	CBUQ							X			X			X					0	0		0	30	Sem Acostamento						
273,820	D	CBUQ							X			X			X	X				0	0		0	100	Sem Acostamento						
273,840	E	CBUQ							X			X				X				0	0		0	10	Sem Acostamento						
273,860	D	CBUQ							X			X				X				0	0		0	80	Sem Acostamento						
273,880	E	CBUQ							X			X			X	X				0	0		0	5	Sem Acostamento						
273,900	D	CBUQ													X					0	0		0	0	Sem Acostamento						
273,920	E	CBUQ										X			X	X				0	0		0	0	Sem Acostamento						
273,940	D	CBUQ										X			X	X				0	0		0	0	Sem Acostamento						
273,960	E	CBUQ										X			X	X				0	0		0	0	Sem Acostamento						
273,980	D	CBUQ										X			X	X				0	0		0	0	Sem Acostamento						
274,000	E	CBUQ										X				X				0	0		0	0	Sem Acostamento						
274,020	D	CBUQ													X					0	0		0	0	Sem Acostamento						
274,040	E	CBUQ										X				X				0	0		0	0	Sem Acostamento						
274,060	D	CBUQ								X	X					X				0	0		0	0	Sem Acostamento						
274,080	E	CBUQ										X								0	0		0	0	Sem Acostamento						

INVENTÁRIO DO ESTADO DA SUPERFÍCIE DO PAVIMENTO																									DNIT-PRO 06			
RODOVIA: BR-116 (MG)												SEGMENTO: 0,000 ao 817,000													DATA: 03/2007			
TRECHO: Div. BA/MG - Div. MG/RJ												AVALIADOR: Gerson										PISTA: Simples			FOLHA:			
km	Faixa	Pista Tipo Rev.	OK	FC-1			FC-2		FC-3		AF	O	P	EX	D	R	ALC	ATC	DG	Flecha mm		% de Área			ACOSTAMENTO			
				FI	TTC	TLC	J	TB	JE	E										TRI	TRE	FC-1	FC-2	FC-3	Tipo	Estado	Deg cm	OBS.
				(1)	(1)	(1)	(2)	(2)	(3)	(3)										(4)	(5)	(5)	(6)	(7)				
274,100	D	CBUQ										X				X				0	0		0	0	Sem Acostamento			
274,120	E	CBUQ										X				X				0	0		0	0	Sem Acostamento			
274,140	D	CBUQ							X											0	0		0	30	Sem Acostamento			
274,160	E	CBUQ	X																	0	0		0	0	Sem Acostamento			
274,180	D	CBUQ	X																	0	0		0	0	Sem Acostamento			
274,200	E	CBUQ										X				X				0	0		0	0	Sem Acostamento			
274,220	D	CBUQ		X																0	0		0	0	Sem Acostamento			
274,240	E	CBUQ	X																	0	0		0	0	Sem Acostamento			
274,260	D	CBUQ										X				X				0	0		0	0	Sem Acostamento			
274,280	E	CBUQ									X	X				X				0	0		0	0	Sem Acostamento			
274,300	D	CBUQ									X	X				X				0	0		0	0	Sem Acostamento			
274,320	E	CBUQ	X																	0	0		0	0	Sem Acostamento			
274,340	D	CBUQ	X																	0	0		0	0	Sem Acostamento			
274,360	E	CBUQ									X	X				X				0	0		0	0	Sem Acostamento			
274,380	D	CBUQ	X																	0	0		0	0	Sem Acostamento			
274,400	E	CBUQ	X																	0	0		0	0	Sem Acostamento			
274,420	D	CBUQ										X			X	X				0	0		0	0	Sem Acostamento			
274,440	E	CBUQ	X																	0	0		0	0	Sem Acostamento			
274,460	D	CBUQ	X																	0	0		0	0	Sem Acostamento			
274,480	E	CBUQ										X	X		X	X				0	0		0	0	Sem Acostamento			
274,500	D	CBUQ	X																	0	0		0	0	Sem Acostamento			
274,520	E	CBUQ										X				X				0	0		0	0	Sem Acostamento			
274,540	D	CBUQ	X																	0	0		0	0	Sem Acostamento			
274,560	E	CBUQ									X	X				X				0	0		0	0	Sem Acostamento			
274,580	D	CBUQ	X																	0	0		0	0	Sem Acostamento			
274,600	E	CBUQ										X								0	0		0	0	Sem Acostamento			
274,620	D	CBUQ							X			X				X				0	0		0	30	Sem Acostamento			
274,640	E	CBUQ									X	X				X				0	0		0	0	Sem Acostamento			
274,660	D	CBUQ													X					0	0		0	0	Sem Acostamento			
274,680	E	CBUQ										X			X					0	0		0	0	Sem Acostamento			
274,700	D	CBUQ	X																	0	0		0	0	Sem Acostamento			
274,720	E	CBUQ										X			X					0	0		0	0	Sem Acostamento			
274,740	D	CBUQ							X			X				X				0	0		0	10	Sem Acostamento			

INVENTÁRIO DO ESTADO DA SUPERFÍCIE DO PAVIMENTO																											DNIT-PRO 06		
RODOVIA: BR-116 (MG)													SEGMENTO: 0,000 ao 817,000											DATA: 03/2007					
TRECHO: Div. BA/MG - Div. MG/RJ													AVALIADOR: Gerson											PISTA: Simples			FOLHA:		
km	Faixa	Pista Tipo Rev.	OK	FC-1			FC-2		FC-3		AF	O	P	EX	D	R	ALC	ATC	DG	Flecha mm		% de Área			ACOSTAMENTO				
				FI	TTC	TLC	J	TB	JE	E										TRI	TRE	FC-1	FC-2	FC-3	Tipo	Estado	Deg cm	OBS.	
				(1)	(1)	(1)	(2)	(2)	(3)	(3)										(4)	(5)	(5)	(6)	(7)					(8)
274,760	E	CBUQ									X				X					0	0		0	0	Sem Acostamento				
274,780	D	CBUQ	X																	0	0		0	0	Sem Acostamento				
274,800	E	CBUQ									X									0	0		0	0	Sem Acostamento				
274,820	D	CBUQ					X				X				X					0	0		10	0	Sem Acostamento				
274,840	E	CBUQ									X				X					0	0		0	0	Sem Acostamento				
274,860	D	CBUQ							X		X	X			X					0	0		0	10	Sem Acostamento				
274,880	E	CBUQ									X									0	0		0	0	Sem Acostamento				
274,900	D	CBUQ							X		X	X	X		X					0	0		0	30	Sem Acostamento				
274,920	E	CBUQ									X				X					0	0		0	0	Sem Acostamento				
274,940	D	CBUQ							X			X	X		X					0	0		0	70	Sem Acostamento				
274,960	E	CBUQ	X																	0	0		0	0	Sem Acostamento				
274,980	D	CBUQ							X			X			X					0	0		0	30	Sem Acostamento				
275,000	E	CBUQ									X									0	0		0	0	Sem Acostamento				
275,020	D	CBUQ							X		X	X								0	0		0	10	Sem Acostamento				
275,040	E	CBUQ	X																	0	0		0	0	Sem Acostamento				
275,060	D	CBUQ	X																	0	0		0	0	Sem Acostamento				
275,080	E	CBUQ	X																	0	0		0	0	Sem Acostamento				
275,100	D	CBUQ	X																	0	0		0	0	Sem Acostamento				
275,120	E	CBUQ	X																	0	0		0	0	Sem Acostamento				
275,140	D	CBUQ	X																	0	0		0	0	Sem Acostamento				
275,160	E	CBUQ	X																	0	0		0	0	Sem Acostamento				
275,180	D	CBUQ	X																	0	0		0	0	Sem Acostamento				
275,200	E	CBUQ	X																	0	0		0	0	Sem Acostamento				
275,220	D	CBUQ							X											0	0		0	20	Sem Acostamento				
275,240	E	CBUQ	X																	0	0		0	0	Sem Acostamento				
275,260	D	CBUQ	X																	0	0		0	0	Sem Acostamento				
275,280	E	CBUQ	X																	0	0		0	0	Sem Acostamento				
275,300	D	CBUQ	X																	0	0		0	0	Sem Acostamento				
275,320	E	CBUQ	X																	0	0		0	0	Sem Acostamento				
275,340	D	CBUQ	X																	0	0		0	0	Sem Acostamento				
275,360	E	CBUQ	X																	0	0		0	0	Sem Acostamento				
275,380	D	CBUQ	X																	0	0		0	0	Sem Acostamento				
275,400	E	CBUQ	X																	0	0		0	0	Sem Acostamento				

INVENTÁRIO DO ESTADO DA SUPERFÍCIE DO PAVIMENTO																									DNIT-PRO 06				
RODOVIA: BR-116 (MG)										SEGMENTO: 0,000 ao 817,000										DATA: 03/2007									
TRECHO: Div. BA/MG - Div. MG/RJ										AVALIADOR: Gerson										PISTA: Simples					FOLHA:				
km	Faixa	Pista Tipo Rev.	OK	FC-1			FC-2		FC-3		AF	O	P	EX	D	R	ALC	ATC	DG	Flecha		% de Área			ACOSTAMENTO				
				FI	TTC	TLC	J	TB	JE	E										TRI	TRE	FC-1	FC-2	FC-3	Tipo	Estado	Deg cm	OBS.	
				(1)	(1)	(1)	(2)	(2)	(3)	(3)										(4)	(5)	(5)	(6)	(7)					(8)
275,420	D	CBUQ	X																	0	0		0	0	Sem Acostamento				
275,440	E	CBUQ	X																	0	0		0	0	Sem Acostamento				
275,460	D	CBUQ			X															0	0		0	0	Sem Acostamento				
275,480	E	CBUQ	X																	0	0		0	0	Sem Acostamento				
275,500	D	CBUQ	X																	0	0		0	0	Sem Acostamento				
275,520	E	CBUQ	X																	0	0		0	0	Sem Acostamento				
275,540	D	CBUQ					X													0	0		10	0	Sem Acostamento				
275,560	E	CBUQ	X																	0	0		0	0	Sem Acostamento				
275,580	D	CBUQ	X																	0	0		0	0	Sem Acostamento				
275,600	E	CBUQ	X																	0	0		0	0	Sem Acostamento				
275,620	D	CBUQ	X																	0	0		0	0	Sem Acostamento				
275,640	E	CBUQ										X				X				0	0		0	0	Sem Acostamento				
275,660	D	CBUQ	X																	0	0		0	0	Sem Acostamento				
275,680	E	CBUQ							X		X	X				X				0	0		0	30	Sem Acostamento				
275,700	D	CBUQ	X																	0	0		0	0	Sem Acostamento				
275,720	E	CBUQ	X																	0	0		0	0	Sem Acostamento				
275,740	D	CBUQ	X																	0	0		0	0	Sem Acostamento				
275,760	E	CBUQ	X																	0	0		0	0	Sem Acostamento				
275,780	D	CBUQ			X															0	0		0	0	Sem Acostamento				
275,800	E	CBUQ	X																	0	0		0	0	Sem Acostamento				
275,820	D	CBUQ							X		X	X	X			X				0	0		0	80	Sem Acostamento				
275,840	E	CBUQ										X								0	0		0	0	Sem Acostamento				
275,860	D	CBUQ								X	X	X	X			X				0	0		0	5	Sem Acostamento				
275,880	E	CBUQ	X																	0	0		0	0	Sem Acostamento				
275,900	D	CBUQ							X			X			X	X				0	0		0	10	Sem Acostamento				
275,920	E	CBUQ	X																	0	0		0	0	Sem Acostamento				
275,940	D	CBUQ	X																	0	0		0	0	Sem Acostamento				
275,960	E	CBUQ							X				X							0	0		0	5	Sem Acostamento				
275,980	D	CBUQ	X																	0	0		0	0	Sem Acostamento				
276,000	E	CBUQ										X				X				0	0		0	0	Sem Acostamento				
276,020	D	CBUQ				X														0	0		0	0	Sem Acostamento				
276,040	E	CBUQ										X				X				0	0		0	0	Sem Acostamento				
276,060	D	CBUQ	X																	0	0		0	0	Sem Acostamento				

INVENTÁRIO DO ESTADO DA SUPERFÍCIE DO PAVIMENTO																											DNIT-PRO 06	
RODOVIA: BR-116 (MG)												SEGMENTO: 0,000 ao 817,000													DATA: 03/2007			
TRECHO: Div. BA/MG - Div. MG/RJ												AVALIADOR: Gerson										PISTA: Simples					FOLHA:	
km	Faixa	Pista Tipo Rev.	OK	FC-1			FC-2		FC-3		AF	O	P	EX	D	R	ALC	ATC	DG	Flecha mm		% de Área			ACOSTAMENTO			
				FI	TTC	TLC	J	TB	JE	E										TRI	TRE	FC-1	FC-2	FC-3	Tipo	Estado	Deg cm	OBS.
				(1)	(1)	(1)	(2)	(2)	(3)	(3)										(4)	(5)	(5)	(6)	(7)				
276,080	E	CBUQ	X																	0	0		0	0	Sem Acostamento			
276,100	D	CBUQ							X			X			X	X				0	0		0	30	Sem Acostamento			
276,120	E	CBUQ							X			X			X					0	0		0	10	Sem Acostamento			
276,140	D	CBUQ					X													0	0		10	0	Sem Acostamento			
276,160	E	CBUQ										X			X					0	0		0	0	Sem Acostamento			
276,180	D	CBUQ					X					X			X					0	0		30	0	Sem Acostamento			
276,200	E	CBUQ	X																	0	0		0	0	Sem Acostamento			
276,220	D	CBUQ	X																	0	0		0	0	Sem Acostamento			
276,240	E	CBUQ	X																	0	0		0	0	Sem Acostamento			
276,260	D	CBUQ	X																	0	0		0	0	Sem Acostamento			
276,280	E	CBUQ										X			X					0	0		0	0	Sem Acostamento			
276,300	D	CBUQ																		0	0		0	0	Sem Acostamento			
276,320	E	CBUQ										X	X			X				0	0		0	0	Sem Acostamento			
276,340	D	CBUQ	X																	0	0		0	0	Sem Acostamento			
276,360	E	CBUQ	X																	0	0		0	0	Sem Acostamento			
276,380	D	CBUQ					X													0	0		10	0	Sem Acostamento			
276,400	E	CBUQ										X				X				0	0		0	0	Sem Acostamento			
276,420	D	CBUQ										X			X	X				0	0		0	0	Sem Acostamento			
276,440	E	CBUQ										X				X				0	0		0	0	Sem Acostamento			
276,460	D	CBUQ										X	X			X				0	0		0	0	Sem Acostamento			
276,480	E	CBUQ	X																	0	0		0	0	Sem Acostamento			
276,500	D	CBUQ									X	X				X				0	0		0	0	Sem Acostamento			
276,520	E	CBUQ									X	X				X				0	0		0	0	Sem Acostamento			
276,540	D	CBUQ									X	X				X				0	0		0	0	Sem Acostamento			
276,560	E	CBUQ									X	X				X				0	0		0	0	Sem Acostamento			
276,580	D	CBUQ									X	X				X				0	0		0	0	Sem Acostamento			
276,600	E	CBUQ									X	X				X				0	0		0	0	Sem Acostamento			
276,620	D	CBUQ									X	X				X				0	0		0	0	Sem Acostamento			
276,640	E	CBUQ	X																	0	0		0	0	Sem Acostamento			
276,660	D	CBUQ									X	X				X				0	0		0	0	Sem Acostamento			
276,680	E	CBUQ									X	X				X				0	0		0	0	Sem Acostamento			
276,700	D	CBUQ								X	X	X		X		X				0	0		0	10	Sem Acostamento			
276,720	E	CBUQ									X	X				X				0	0		0	0	Sem Acostamento			

INVENTÁRIO DO ESTADO DA SUPERFÍCIE DO PAVIMENTO																									DNIT-PRO 06				
RODOVIA: BR-116 (MG)										SEGMENTO: 0,000 ao 817,000															DATA: 03/2007				
TRECHO: Div. BA/MG - Div. MG/RJ										AVALIADOR: Gerson										PISTA: Simples					FOLHA:				
km	Faixa	Pista Tipo Rev.	OK	FC-1			FC-2		FC-3		AF	O	P	EX	D	R	ALC	ATC	DG	Flecha mm		% de Área			ACOSTAMENTO				
				FI	TTC	TLC	J	TB	JE	E										TRI	TRE	FC-1	FC-2	FC-3	Tipo	Estado	Deg cm	OBS.	
				(1)	(1)	(1)	(2)	(2)	(3)	(3)																			
276,740	D	CBUQ	X																	0	0		0	0	Sem Acostamento				
276,760	E	CBUQ	X																	0	0		0	0	Sem Acostamento				
276,780	D	CBUQ										X			X					0	0		0	0	Sem Acostamento				
276,800	E	CBUQ									X	X			X					0	0		0	0	Sem Acostamento				
276,820	D	CBUQ								X	X				X					0	0		0	10	Sem Acostamento				
276,840	E	CBUQ									X	X			X					0	0		0	0	Sem Acostamento				
276,860	D	CBUQ									X	X			X					0	0		0	0	Sem Acostamento				
276,880	E	CBUQ									X	X			X					0	0		0	0	Sem Acostamento				
276,900	D	CBUQ									X	X								0	0		0	0	Sem Acostamento				
276,920	E	CBUQ										X								0	0		0	0	Sem Acostamento				
276,940	D	CBUQ									X	X			X					0	0		0	0	Sem Acostamento				
276,960	E	CBUQ	X																	0	0		0	0	Sem Acostamento				
276,980	D	CBUQ	X																	0	0		0	0	Sem Acostamento				
277,000	E	CBUQ										X								0	0		0	0	Sem Acostamento				
277,020	D	CBUQ									X	X			X					0	0		0	0	Sem Acostamento				
277,040	E	CBUQ	X																	0	0		0	0	Sem Acostamento				
277,060	D	CBUQ							X			X								0	0		0	10	Sem Acostamento				
277,080	E	CBUQ										X								0	0		0	0	Sem Acostamento				
277,100	D	CBUQ	X																	0	0		0	0	Sem Acostamento				
277,120	E	CBUQ										X			X					0	0		0	0	Sem Acostamento				
277,140	D	CBUQ	X																	0	0		0	0	Sem Acostamento				
277,160	E	CBUQ									X	X			X					0	0		0	0	Sem Acostamento				
277,180	D	CBUQ	X																	0	0		0	0	Sem Acostamento				
277,200	E	CBUQ	X																	0	0		0	0	Sem Acostamento				
277,220	D	CBUQ	X																	0	0		0	0	Sem Acostamento				
277,240	E	CBUQ									X	X			X					0	0		0	0	Sem Acostamento				
277,260	D	CBUQ									X	X			X					0	0		0	0	Sem Acostamento				
277,280	E	CBUQ										X								0	0		0	0	Sem Acostamento				
277,300	D	CBUQ	X																	0	0		0	0	Sem Acostamento				
277,320	E	CBUQ	X																	0	0		0	0	Sem Acostamento				
277,340	D	CBUQ	X																	0	0		0	0	Sem Acostamento				
277,360	E	CBUQ	X																	0	0		0	0	Sem Acostamento				
277,380	D	CBUQ	X																	0	0		0	0	Sem Acostamento				

INVENTÁRIO DO ESTADO DA SUPERFÍCIE DO PAVIMENTO																									DNIT-PRO 06			
RODOVIA: BR-116 (MG)												SEGMENTO: 0,000 ao 817,000													DATA: 03/2007			
TRECHO: Div. BA/MG - Div. MG/RJ												AVALIADOR: Gerson										PISTA: Simples			FOLHA:			
km	Faixa	Pista Tipo Rev.	OK	FC-1			FC-2		FC-3		AF	O	P	EX	D	R	ALC	ATC	DG	Flecha		% de Área			ACOSTAMENTO			
				FI	TTC	TLC	J	TB	JE	E										TRI	TRE	FC-1	FC-2	FC-3	Tipo	Estado	Deg cm	OBS.
				(1)	(1)	(1)	(2)	(2)	(3)	(3)										(4)	(5)	(5)	(6)	(7)	(8)			
277,400	E	CBUQ	X																	0	0		0	0	Sem Acostamento			
277,420	D	CBUQ	X																	0	0		0	0	Sem Acostamento			
277,440	E	CBUQ	X																	0	0		0	0	Sem Acostamento			
277,460	D	CBUQ	X																	0	0		0	0	Sem Acostamento			
277,480	E	CBUQ	X																	0	0		0	0	Sem Acostamento			
277,500	D	CBUQ	X																	0	0		0	0	Sem Acostamento			
277,520	E	CBUQ	X																	0	0		0	0	Sem Acostamento			
277,540	D	CBUQ								X		X		X						0	0		0	10	Sem Acostamento			
277,560	E	CBUQ	X																	0	0		0	0	Sem Acostamento			
277,580	D	CBUQ									X	X	X			X				0	0		0	10	Sem Acostamento			
277,600	E	CBUQ										X								0	0		0	0	Sem Acostamento			
277,620	D	CBUQ	X																	0	0		0	0	Sem Acostamento			
277,640	E	CBUQ										X								0	0		0	0	Sem Acostamento			
277,660	D	CBUQ									X	X				X				0	0		0	0	Sem Acostamento			
277,680	E	CBUQ										X								0	0		0	0	Sem Acostamento			
277,700	D	CBUQ										X								0	0		0	0	Sem Acostamento			
277,720	E	CBUQ										X								0	0		0	0	Sem Acostamento			
277,740	D	CBUQ	X																	0	0		0	0	Sem Acostamento			
277,760	E	CBUQ										X								0	0		0	0	Sem Acostamento			
277,780	D	CBUQ	X																	0	0		0	0	Sem Acostamento			
277,800	E	CBUQ	X																	0	0		0	0	Sem Acostamento			
277,820	D	CBUQ	X																	0	0		0	0	Sem Acostamento			
277,840	E	CBUQ									X	X								0	0		0	0	Sem Acostamento			
277,860	D	CBUQ								X		X	X							0	0		0	10	Sem Acostamento			
277,880	E	CBUQ								X		X	X			X				0	0		0	40	Sem Acostamento			
277,900	D	CBUQ								X		X	X			X				0	0		0	30	Sem Acostamento			
277,920	E	CBUQ								X		X	X			X				0	0		0	20	Sem Acostamento			
277,940	D	CBUQ								X		X	X			X				0	0		0	20	Sem Acostamento			
277,960	E	CBUQ								X		X	X							0	0		0	20	Sem Acostamento			
277,980	D	CBUQ								X			X			X				0	0		0	30	Sem Acostamento			
278,000	E	CBUQ									X	X				X				0	0		0	0	Sem Acostamento			
278,020	D	CBUQ	X																	0	0		0	0	Sem Acostamento			
278,040	E	CBUQ	X																	0	0		0	0	Sem Acostamento			

INVENTÁRIO DO ESTADO DA SUPERFÍCIE DO PAVIMENTO																										DNIT-PRO 06		
RODOVIA: BR-116 (MG)												SEGMENTO: 0,000 ao 817,000												DATA: 03/2007				
TRECHO: Div. BA/MG - Div. MG/RJ												AVALIADOR: Gerson												PISTA: Simples		FOLHA:		
km	Faixa	Pista Tipo Rev.	OK	FC-1			FC-2		FC-3		AF	O	P	EX	D	R	ALC	ATC	DG	Flecha		% de Área			ACOSTAMENTO			
				FI	TTC	TLC	J	TB	JE	E										TRI	TRE	FC-1	FC-2	FC-3	Tipo	Estado	Deg cm	OBS.
				(1)	(1)	(1)	(2)	(2)	(3)	(3)										(4)	(5)	(5)	(6)	(7)	(8)			
278,060	D	CBUQ									X	X								0	0		0	0	Sem Acostamento			
278,080	E	CBUQ	X																	0	0		0	0	Sem Acostamento			
278,100	D	CBUQ	X																	0	0		0	0	Sem Acostamento			
278,120	E	CBUQ	X																	0	0		0	0	Sem Acostamento			
278,140	D	CBUQ							X											0	0		0	30	Sem Acostamento			
278,160	E	CBUQ	X																	0	0		0	0	Sem Acostamento			
278,180	D	CBUQ							X			X				X				0	0		0	30	Sem Acostamento			
278,200	E	CBUQ	X																	0	0		0	0	Sem Acostamento			
278,220	D	CBUQ	X																	0	0		0	0	Sem Acostamento			
278,240	E	CBUQ	X																	0	0		0	0	Sem Acostamento			
278,260	D	CBUQ							X		X	X								0	0		0	30	Sem Acostamento			
278,280	E	CBUQ	X																	0	0		0	0	Sem Acostamento			
278,300	D	CBUQ							X		X	X				X				0	0		0	30	Sem Acostamento			
278,320	E	CBUQ	X																	0	0		0	0	Sem Acostamento			
278,340	D	CBUQ							X		X	X				X				0	0		0	20	Sem Acostamento			
278,360	E	CBUQ										X				X				0	0		0	0	Sem Acostamento			
278,380	D	CBUQ							X		X	X	X			X				0	0		0	10	Sem Acostamento			
278,400	E	CBUQ										X				X				0	0		0	0	Sem Acostamento			
278,420	D	CBUQ							X			X	X			X				0	0		0	10	Sem Acostamento			
278,440	E	CBUQ										X								0	0		0	0	Sem Acostamento			
278,460	D	CBUQ							X			X	X			X				0	0		0	10	Sem Acostamento			
278,480	E	CBUQ										X				X				0	0		0	0	Sem Acostamento			
278,500	D	CBUQ	X																	0	0		0	0	Sem Acostamento			
278,520	E	CBUQ		X								X				X				0	0		0	0	Sem Acostamento			
278,540	D	CBUQ	X																	0	0		0	0	Sem Acostamento			
278,560	E	CBUQ	X																	0	0		0	0	Sem Acostamento			
278,580	D	CBUQ	X																	0	0		0	0	Sem Acostamento			
278,600	E	CBUQ	X																	0	0		0	0	Sem Acostamento			
278,620	D	CBUQ	X																	0	0		0	0	Sem Acostamento			
278,640	E	CBUQ	X																	0	0		0	0	Sem Acostamento			
278,660	D	CBUQ				X														0	0		0	0	Sem Acostamento			
278,680	E	CBUQ	X																	0	0		0	0	Sem Acostamento			
278,700	D	CBUQ							X		X	X			X	X				0	0		0	0	Sem Acostamento			

INVENTÁRIO DO ESTADO DA SUPERFÍCIE DO PAVIMENTO																											DNIT-PRO 06					
RODOVIA: BR-116 (MG)																	SEGMENTO: 0,000 ao 817,000										DATA: 03/2007					
TRECHO: Div. BA/MG - Div. MG/RJ																	AVALIADOR: Gerson										PISTA: Simples			FOLHA:		
km	Faixa	Pista Tipo Rev.	OK	FC-1			FC-2		FC-3		AF	O	P	EX	D	R	ALC	ATC	DG	Flecha		% de Área			ACOSTAMENTO							
				FI	TTC	TLC	J	TB	JE	E										TRI	TRE	FC-1	FC-2	FC-3	Tipo	Estado	Deg cm	OBS.				
				(1)	(1)	(1)	(2)	(2)	(3)	(3)										(4)	(5)	(5)	(6)	(7)					(8)			
278,720	E	CBUQ												X						0	0		0	0	Sem Acostamento							
278,740	D	CBUQ							X		X			X						0	0		0	10	Sem Acostamento							
278,760	E	CBUQ												X						0	0		0	0	Sem Acostamento							
278,780	D	CBUQ												X						0	0		0	0	Sem Acostamento							
278,800	E	CBUQ												X						0	0		0	0	Sem Acostamento							
278,820	D	CBUQ	X																	0	0		0	0	Sem Acostamento							
278,840	E	CBUQ	X																	0	0		0	0	Sem Acostamento							
278,860	D	CBUQ	X																	0	0		0	0	Sem Acostamento							
278,880	E	CBUQ	X																	0	0		0	0	Sem Acostamento							
278,900	D	CBUQ	X																	0	0		0	0	CBUQ	Bom	4					
278,920	E	CBUQ										X		X	X					0	0		0	0	CBUQ	Bom	4					
278,940	D	CBUQ	X																	0	0		0	0	CBUQ	Bom	4					
278,960	E	CBUQ	X																	0	0		0	0	CBUQ	Bom	4					
278,980	D	CBUQ										X			X					0	0		0	0	CBUQ	Bom	4					
279,000	E	CBUQ		X																0	0		0	0	CBUQ	Bom	4					
279,020	D	CBUQ										X			X					0	0		0	0	CBUQ	Bom	4					
279,040	E	CBUQ							X		X	X		X	X					0	0		0	10	CBUQ	Bom	4					
279,060	D	CBUQ									X	X			X					0	0		0	0	CBUQ	Bom	4					
279,080	E	CBUQ										X		X						0	0		0	0	CBUQ	Bom	4					
279,100	D	CBUQ	X																	0	0		0	0	CBUQ	Bom	4					
279,120	E	CBUQ	X																	0	0		0	0	CBUQ	Bom	4					
279,140	D	CBUQ		X																0	0		0	0	CBUQ	Bom	4					
279,160	E	CBUQ	X																	0	0		0	0	CBUQ	Bom	4					
279,180	D	CBUQ	X																	0	0		0	0	CBUQ	Bom	4					
279,200	E	CBUQ	X																	0	0		0	0	CBUQ	Bom	4					
279,220	D	CBUQ	X																	0	0		0	0	CBUQ	Bom	4					
279,240	E	CBUQ	X																	0	0		0	0	CBUQ	Bom	4					
279,260	D	CBUQ	X																	0	0		0	0	CBUQ	Bom	4					
279,280	E	CBUQ	X																	0	0		0	0	CBUQ	Bom	4					
279,300	D	CBUQ	X																	0	0		0	0	CBUQ	Bom	4					
279,320	E	CBUQ	X																	0	0		0	0	CBUQ	Bom	4					
279,340	D	CBUQ		X																0	0		0	0	CBUQ	Bom	4					
279,360	E	CBUQ	X																	0	0		0	0	CBUQ	Bom	4					

INVENTÁRIO DO ESTADO DA SUPERFÍCIE DO PAVIMENTO																										DNIT-PRO 06			
RODOVIA: BR-116 (MG)													SEGMENTO: 0,000 ao 817,000													DATA: 03/2007			
TRECHO: Div. BA/MG - Div. MG/RJ													AVALIADOR: Gerson													PISTA: Simples		FOLHA:	
km	Faixa	Pista Tipo Rev.	OK	FC-1			FC-2		FC-3		AF	O	P	EX	D	R	ALC	ATC	DG	Flecha		% de Área			ACOSTAMENTO				
				FI	TTC	TLC	J	TB	JE	E										TRI	TRE	FC-1	FC-2	FC-3	Tipo	Estado	Deg cm	OBS.	
				(1)	(1)	(1)	(2)	(2)	(3)	(3)										(4)	(5)	(5)	(6)	(7)	(8)				
279,380	D	CBUQ	X																	0	0		0	0	CBUQ	Bom	4		
279,400	E	CBUQ	X																	0	0		0	0	CBUQ	Bom	4		
279,420	D	CBUQ	X																	0	0		0	0	CBUQ	Bom	4		
279,440	E	CBUQ	X																	0	0		0	0	CBUQ	Bom	4		
279,460	D	CBUQ					X													0	0		0	0	CBUQ	Bom	4		
279,480	E	CBUQ			X					X					X					0	0		0	0	CBUQ	Bom	4		
279,500	D	CBUQ	X																	0	0		0	0	CBUQ	Bom	4		
279,520	E	CBUQ	X																	0	0		0	0	CBUQ	Bom	4		
279,540	D	CBUQ	X																	0	0		0	0	CBUQ	Bom	4		
279,560	E	CBUQ	X																	0	0		0	0	CBUQ	Bom	4		
279,580	D	CBUQ	X																	0	0		0	0	CBUQ	Bom	4		
279,600	E	CBUQ	X																	0	0		0	0	CBUQ	Bom	4		
279,620	D	CBUQ	X																	0	0		0	0	CBUQ	Bom	4		
279,640	E	CBUQ	X																	0	0		0	0	CBUQ	Bom	4		
279,660	D	CBUQ	X																	0	0		0	0	CBUQ	Bom	4		
279,680	E	CBUQ					X					X			X					0	0		10	0	CBUQ	Bom	4		
279,700	D	CBUQ	X																	0	0		0	0	CBUQ	Bom	4		
279,720	E	CBUQ	X																	0	0		0	0	CBUQ	Bom	4		
279,740	D	CBUQ	X																	0	0		0	0	CBUQ	Bom	4		
279,760	E	CBUQ	X																	0	0		0	0	CBUQ	Bom	4		
279,780	D	CBUQ	X																	0	0		0	0	CBUQ	Bom	4		
279,800	E	CBUQ	X																	0	0		0	0	CBUQ	Bom	4		
279,820	D	CBUQ	X																	0	0		0	0	CBUQ	Bom	4		
279,840	E	CBUQ											X							0	0		0	0	CBUQ	Bom	4		
279,860	D	CBUQ	X																	0	0		0	0	CBUQ	Bom	4		
279,880	E	CBUQ	X																	0	0		0	0	CBUQ	Bom	4		
279,900	D	CBUQ	X																	0	0		0	0	CBUQ	Bom	4		
279,920	E	CBUQ	X																	0	0		0	0	CBUQ	Bom	4		
279,940	D	CBUQ	X																	0	0		0	0	CBUQ	Bom	4		
279,960	E	CBUQ	X						X				X							0	0		0	5	CBUQ	Bom	4		
279,980	D	CBUQ	X																	0	0		0	0	CBUQ	Bom	4		
280,000	E	CBUQ	X																	0	0		0	0	CBUQ	Bom	4		
280,020	D	CBUQ	X																	0	0		0	0	CBUQ	Bom	4		

INVENTÁRIO DO ESTADO DA SUPERFÍCIE DO PAVIMENTO																										DNIT-PRO 06		
RODOVIA: BR-116 (MG)												SEGMENTO: 0,000 ao 817,000												DATA: 03/2007				
TRECHO: Div. BA/MG - Div. MG/RJ												AVALIADOR: Gerson												PISTA: Simples		FOLHA:		
km	Faixa	Pista Tipo Rev.	OK	FC-1			FC-2		FC-3		AF	O	P	EX	D	R	ALC	ATC	DG	Flecha		% de Área			ACOSTAMENTO			
				FI	TTC	TLC	J	TB	JE	E										TRI	TRE	FC-1	FC-2	FC-3	Tipo	Estado	Deg cm	OBS.
				(1)	(1)	(1)	(2)	(2)	(3)	(3)																		
280,040	E	CBUQ	X																	0	0		0	0	CBUQ	Bom	4	
280,060	D	CBUQ	X																	0	0		0	0	CBUQ	Bom	4	
280,080	E	CBUQ	X																	0	0		0	0	CBUQ	Bom	4	
280,100	D	CBUQ	X																	0	0		0	0	CBUQ	Bom	4	
280,120	E	CBUQ		X																0	0		0	0	CBUQ	Bom	4	
280,140	D	CBUQ	X																	0	0		0	0	CBUQ	Bom	4	
280,160	E	CBUQ	X																	0	0		0	0	CBUQ	Bom	4	
280,180	D	CBUQ	X																	0	0		0	0	CBUQ	Bom	4	
280,200	E	CBUQ	X																	0	0		0	0	CBUQ	Bom	4	
280,220	D	CBUQ	X																	0	0		0	0	CBUQ	Bom	4	
280,240	E	CBUQ	X																	0	0		0	0	CBUQ	Bom	4	
280,260	D	CBUQ	X																	0	0		0	0	CBUQ	Bom	4	
280,280	E	CBUQ	X																	0	0		0	0	CBUQ	Bom	4	
280,300	D	CBUQ	X																	0	0		0	0	CBUQ	Bom	4	
280,320	E	CBUQ				X					X									0	0		0	0	CBUQ	Bom	4	
280,340	D	CBUQ	X																	0	0		0	0	CBUQ	Bom	4	
280,360	E	CBUQ	X																	0	0		0	0	CBUQ	Bom	4	
280,380	D	CBUQ	X																	0	0		0	0	CBUQ	Bom	4	
280,400	E	CBUQ									X	X								0	0		0	0	CBUQ	Bom	4	
280,420	D	CBUQ	X																	0	0		0	0	CBUQ	Bom	4	
280,440	E	CBUQ									X	X				X				0	0		0	0	CBUQ	Bom	4	
280,460	D	CBUQ	X																	0	0		0	0	CBUQ	Bom	4	
280,480	E	CBUQ	X																	0	0		0	0	CBUQ	Bom	4	
280,500	D	CBUQ	X																	0	0		0	0	CBUQ	Bom	4	
280,520	E	CBUQ	X																	0	0		0	0	CBUQ	Bom	4	
280,540	D	CBUQ	X																	0	0		0	0	CBUQ	Bom	4	
280,560	E	CBUQ		X																0	0		0	0	CBUQ	Bom	4	
280,580	D	CBUQ		X																0	0		0	0	CBUQ	Bom	4	
280,600	E	CBUQ	X																	0	0		0	0	CBUQ	Bom	4	
280,620	D	CBUQ		X																0	0		0	0	CBUQ	Bom	4	
280,640	E	CBUQ	X																	0	0		0	0	CBUQ	Bom	4	
280,660	D	CBUQ	X																	0	0		0	0	CBUQ	Bom	4	
280,680	E	CBUQ	X																	0	0		0	0	CBUQ	Bom	4	

INVENTÁRIO DO ESTADO DA SUPERFÍCIE DO PAVIMENTO																											DNIT-PRO 06	
RODOVIA: BR-116 (MG)																		SEGMENTO: 0,000 ao 817,000							DATA: 03/2007			
TRECHO: Div. BA/MG - Div. MG/RJ																		AVALIADOR: Gerson							PISTA: Simples		FOLHA:	
km	Faixa	Pista Tipo Rev.	OK	FC-1			FC-2		FC-3		AF	O	P	EX	D	R	ALC	ATC	DG	Flecha		% de Área			ACOSTAMENTO			
				FI	TTC	TLC	J	TB	JE	E										TRI	TRE	FC-1	FC-2	FC-3	Tipo	Estado	Deg cm	OBS.
				(1)	(1)	(1)	(2)	(2)	(3)	(3)										(4)	(5)	(5)	(6)	(7)	(8)			
280,700	D	CBUQ	X																	0	0		0	0	CBUQ	Bom	4	
280,720	E	CBUQ	X																	0	0		0	0	CBUQ	Bom	4	
280,740	D	CBUQ	X																	0	0		0	0	CBUQ	Bom	4	
280,760	E	CBUQ	X																	0	0		0	0	CBUQ	Bom	4	
280,780	D	CBUQ	X																	0	0		0	0	CBUQ	Bom	4	
280,800	E	CBUQ	X																	0	0		0	0	CBUQ	Bom	4	
280,820	D	CBUQ	X																	0	0		0	0	CBUQ	Bom	4	
280,840	E	CBUQ	X																	0	0		0	0	Sem Acostamento			
280,860	D	CBUQ	X																	0	0		0	0	Sem Acostamento			
280,880	E	CBUQ	X																	0	0		0	0	Sem Acostamento			
280,900	D	CBUQ	X																	0	0		0	0	Sem Acostamento			
280,920	E	CBUQ	X																	0	0		0	0	Sem Acostamento			
280,940	D	CBUQ	X																	0	0		0	0	Sem Acostamento			
280,960	E	CBUQ	X																	0	0		0	0	Sem Acostamento			
280,980	D	CBUQ		X																0	0		0	0	Sem Acostamento			
281,000	E	CBUQ		X																0	0		0	0	Sem Acostamento			
281,020	D	CBUQ	X																	0	0		0	0	Sem Acostamento			
281,040	E	CBUQ				X														0	0		0	0	Sem Acostamento			
281,060	D	CBUQ	X																	0	0		0	0	Sem Acostamento			
281,080	E	CBUQ		X																0	0		0	0	Sem Acostamento			
281,100	D	CBUQ	X																	0	0		0	0	Sem Acostamento			
281,120	E	CBUQ				X														0	0		0	0	Sem Acostamento			
281,140	D	CBUQ	X																	0	0		0	0	Sem Acostamento			
281,160	E	CBUQ	X																	0	0		0	0	Sem Acostamento			
281,180	D	CBUQ	X																	0	0		0	0	Sem Acostamento			
281,200	E	CBUQ	X																	0	0		0	0	Sem Acostamento			
281,220	D	CBUQ	X																	0	0		0	0	Sem Acostamento			
281,240	E	CBUQ	X																	0	0		0	0	Sem Acostamento			
281,260	D	CBUQ	X																	0	0		0	0	Sem Acostamento			
281,280	E	CBUQ		X																0	0		0	0	Sem Acostamento			
281,300	D	CBUQ	X																	0	0		0	0	Sem Acostamento			
281,320	E	CBUQ	X																	0	0		0	0	Sem Acostamento			
281,340	D	CBUQ	X																	0	0		0	0	Sem Acostamento			

INVENTÁRIO DO ESTADO DA SUPERFÍCIE DO PAVIMENTO																									DNIT-PRO 06			
RODOVIA: BR-116 (MG)												SEGMENTO: 0,000 ao 817,000													DATA: 03/2007			
TRECHO: Div. BA/MG - Div. MG/RJ												AVALIADOR: Gerson										PISTA: Simples			FOLHA:			
km	Faixa	Pista Tipo Rev.	OK	FC-1			FC-2		FC-3		AF	O	P	EX	D	R	ALC	ATC	DG	Flecha		% de Área			ACOSTAMENTO			
				FI	TTC	TLC	J	TB	JE	E										TRI	TRE	FC-1	FC-2	FC-3	Tipo	Estado	Deg cm	OBS.
				(1)	(1)	(1)	(2)	(2)	(3)	(3)										(4)	(5)	(5)	(6)	(7)	(8)			
281,360	E	CBUQ				X														0	0		0	0	Sem Acostamento			
281,380	D	CBUQ	X																	0	0		0	0	Sem Acostamento			
281,400	E	CBUQ	X																	0	0		0	0	Sem Acostamento			
281,420	D	CBUQ	X																	0	0		0	0	Sem Acostamento			
281,440	E	CBUQ	X																	0	0		0	0	Sem Acostamento			
281,460	D	CBUQ	X																	0	0		0	0	Sem Acostamento			
281,480	E	CBUQ	X																	0	0		0	0	Sem Acostamento			
281,500	D	CBUQ	X																	0	0		0	0	Sem Acostamento			
281,520	E	CBUQ	X																	0	0		0	0	Sem Acostamento			
281,540	D	CBUQ	X																	0	0		0	0	Sem Acostamento			
281,560	E	CBUQ	X																	0	0		0	0	Sem Acostamento			
281,580	D	CBUQ	X																	0	0		0	0	Sem Acostamento			
281,600	E	CBUQ	X																	0	0		0	0	Sem Acostamento			
281,620	D	CBUQ	X																	0	0		0	0	Sem Acostamento			
281,640	E	CBUQ	X																	0	0		0	0	Sem Acostamento			
281,660	D	CBUQ	X																	0	0		0	0	Sem Acostamento			
281,680	E	CBUQ	X																	0	0		0	0	Sem Acostamento			
281,700	D	CBUQ	X																	0	0		0	0	Sem Acostamento			
281,720	E	CBUQ	X																	0	0		0	0	Sem Acostamento			
281,740	D	CBUQ	X																	0	0		0	0	Sem Acostamento			
281,760	E	CBUQ	X																	0	0		0	0	Sem Acostamento			
281,780	D	CBUQ	X																	0	0		0	0	Sem Acostamento			
281,800	E	CBUQ	X																	0	0		0	0	Sem Acostamento			
281,820	D	CBUQ	X																	0	0		0	0	Sem Acostamento			
281,840	E	CBUQ	X																	0	0		0	0	Sem Acostamento			
281,860	D	CBUQ		X																0	0		0	0	Sem Acostamento			
281,880	E	CBUQ	X																	0	0		0	0	Sem Acostamento			
281,900	D	CBUQ		X																0	0		0	0	Sem Acostamento			
281,920	E	CBUQ	X																	0	0		0	0	Sem Acostamento			
281,940	D	CBUQ					X								X					0	0		0	0	Sem Acostamento			
281,960	E	CBUQ	X																	0	0		0	0	Sem Acostamento			
281,980	D	CBUQ		X																0	0		0	0	Sem Acostamento			
282,000	E	CBUQ	X																	0	0		0	0	Sem Acostamento			

INVENTÁRIO DO ESTADO DA SUPERFÍCIE DO PAVIMENTO																											DNIT-PRO 06	
RODOVIA: BR-116 (MG)																		SEGMENTO: 0,000 ao 817,000							DATA: 03/2007			
TRECHO: Div. BA/MG - Div. MG/RJ																		AVALIADOR: Gerson							PISTA: Simples		FOLHA:	
km	Faixa	Pista Tipo Rev.	OK	FC-1			FC-2		FC-3		AF	O	P	EX	D	R	ALC	ATC	DG	Flecha		% de Área			ACOSTAMENTO			
				FI	TTC	TLC	J	TB	JE	E										TRI	TRE	FC-1	FC-2	FC-3	Tipo	Estado	Deg cm	OBS.
				(1)	(1)	(1)	(2)	(2)	(3)	(3)										(4)	(5)	(5)	(6)	(7)	(8)			
282,020	D	CBUQ	X																	0	0		0	0	CBUQ	Bom	4	
282,040	E	CBUQ	X																	0	0		0	0	CBUQ	Bom	4	
282,060	D	CBUQ							X		X					X				0	6		0	10	CBUQ	Bom	4	
282,080	E	CBUQ	X																	0	0		0	0	CBUQ	Bom	4	
282,100	D	CBUQ							X											0	0		0	10	CBUQ	Bom	4	
282,120	E	CBUQ	X																	0	0		0	0	CBUQ	Bom	4	
282,140	D	CBUQ							X											0	6		0	30	CBUQ	Bom	4	
282,160	E	CBUQ	X																	0	0		0	0	CBUQ	Bom	4	
282,180	D	CBUQ	X																	0	0		0	0	CBUQ	Bom	4	
282,200	E	CBUQ	X																	0	0		0	0	CBUQ	Bom	4	
282,220	D	CBUQ	X																	0	0		0	0	CBUQ	Bom	4	
282,240	E	CBUQ		X																0	0		0	0	CBUQ	Bom	4	
282,260	D	CBUQ							X											0	0		0	10	CBUQ	Bom	4	
282,280	E	CBUQ	X																	8	0		0	30	CBUQ	Bom	4	
282,300	D	CBUQ	X																	0	0		0	0	CBUQ	Bom	4	
282,320	E	CBUQ	X																	0	0		0	0	CBUQ	Bom	4	
282,340	D	CBUQ	X																	0	0		0	0	CBUQ	Bom	4	
282,360	E	CBUQ	X																	0	0		0	0	CBUQ	Bom	4	
282,380	D	CBUQ	X																	0	0		0	0	CBUQ	Bom	4	
282,400	E	CBUQ	X																	0	0		0	0	CBUQ	Bom	4	
282,420	D	CBUQ	X																	0	0		0	0	CBUQ	Bom	4	
282,440	E	CBUQ	X																	0	0		0	0	CBUQ	Bom	4	
282,460	D	CBUQ	X																	0	0		0	0	CBUQ	Bom	4	
282,480	E	CBUQ		X																0	0		0	0	CBUQ	Bom	4	
282,500	D	CBUQ							X		X		X			X				0	0		0	0	CBUQ	Bom	4	
282,520	E	CBUQ	X																	0	0		0	0	CBUQ	Bom	4	
282,540	D	CBUQ		X																0	0		0	0	CBUQ	Bom	4	
282,560	E	CBUQ	X																	0	0		0	0	CBUQ	Bom	4	
282,580	D	CBUQ	X																	0	0		0	0	CBUQ	Bom	4	
282,600	E	CBUQ	X																	0	0		0	0	CBUQ	Bom	4	
282,620	D	CBUQ	X																	0	0		0	0	CBUQ	Bom	4	
282,640	E	CBUQ	X																	0	0		0	0	CBUQ	Bom	4	
282,660	D	CBUQ	X																	0	0		0	0	CBUQ	Bom	4	

INVENTÁRIO DO ESTADO DA SUPERFÍCIE DO PAVIMENTO																												DNIT-PRO 06			
RODOVIA: BR-116 (MG)																	SEGMENTO: 0,000 ao 817,000											DATA: 03/2007			
TRECHO: Div. BA/MG - Div. MG/RJ																	AVALIADOR: Gerson											PISTA: Simples		FOLHA:	
km	Faixa	Pista Tipo Rev.	OK	FC-1			FC-2		FC-3		AF	O	P	EX	D	R	ALC	ATC	DG	Flecha		% de Área			ACOSTAMENTO						
				FI	TTC	TLC	J	TB	JE	E										TRI	TRE	FC-1	FC-2	FC-3	Tipo	Estado	Deg cm	OBS.			
				(1)	(1)	(1)	(2)	(2)	(3)	(3)																			(4)	(5)	(5)
282,680	E	CBUQ	X																	0	0		0	0	CBUQ	Bom	4				
282,700	D	CBUQ	X																	0	0		0	0	CBUQ	Bom	4				
282,720	E	CBUQ	X																	0	0		0	0	CBUQ	Bom	4				
282,740	D	CBUQ	X																	0	0		0	0	CBUQ	Bom	4				
282,760	E	CBUQ	X																	0	0		0	0	CBUQ	Bom	4				
282,780	D	CBUQ	X																	0	0		0	0	CBUQ	Bom	4				
282,800	E	CBUQ	X																	0	0		0	0	CBUQ	Bom	4				
282,820	D	CBUQ	X																	0	0		0	0	CBUQ	Bom	4				
282,840	E	CBUQ	X																	0	0		0	0	CBUQ	Bom	4				
282,860	D	CBUQ	X																	0	0		0	0	CBUQ	Bom	4				
282,880	E	CBUQ	X																	0	0		0	0	CBUQ	Bom	4				
282,900	D	CBUQ	X																	0	0		0	0	CBUQ	Bom	4				
282,920	E	CBUQ	X																	0	0		0	0	CBUQ	Bom	4				
282,940	D	CBUQ					X													0	0		10	0	CBUQ	Bom	4				
282,960	E	CBUQ							X											0	0		0	10	Sem Acostamento						
282,980	D	CBUQ	X																	0	0		0	0	Sem Acostamento						
283,000	E	CBUQ	X																	0	0		0	0	Sem Acostamento						
283,020	D	CBUQ	X																	0	0		0	0	Sem Acostamento						
283,040	E	CBUQ	X																	0	0		0	0	Sem Acostamento						
283,060	D	CBUQ		X																0	0		0	0	Sem Acostamento						
283,080	E	CBUQ	X																	0	0		0	0	Sem Acostamento						
283,100	D	CBUQ	X																	0	0		0	0	Sem Acostamento						
283,120	E	CBUQ				X														0	0		0	0	Sem Acostamento						
283,140	D	CBUQ	X																	0	0		0	0	Sem Acostamento						
283,160	E	CBUQ	X																	0	0		0	0	Sem Acostamento						
283,180	D	CBUQ	X																	0	0		0	0	CBUQ	Bom	4				
283,200	E	CBUQ	X																	0	0		0	0	CBUQ	Bom	4				
283,220	D	CBUQ					X				X	X				X				0	0		70	0	CBUQ	Bom	4				
283,240	E	CBUQ					X				X	X				X				0	0		70	0	CBUQ	Bom	4				
283,260	D	CBUQ							X											0	0		0	100	CBUQ	Bom	4				
283,280	E	CBUQ							X			X				X				0	0		0	100	CBUQ	Bom	4				
283,300	D	CBUQ							X			X				X				0	0		0	100	CBUQ	Bom	4				
283,320	E	CBUQ							X			X				X				0	0		0	70	CBUQ	Bom	4				

INVENTÁRIO DO ESTADO DA SUPERFÍCIE DO PAVIMENTO																											DNIT-PRO 06	
RODOVIA: BR-116 (MG)												SEGMENTO: 0,000 ao 817,000													DATA: 03/2007			
TRECHO: Div. BA/MG - Div. MG/RJ												AVALIADOR: Gerson										PISTA: Simples					FOLHA:	
km	Faixa	Pista Tipo Rev.	OK	FC-1			FC-2		FC-3		AF	O	P	EX	D	R	ALC	ATC	DG	Flecha		% de Área			ACOSTAMENTO			
				FI	TTC	TLC	J	TB	JE	E										TRI	TRE	FC-1	FC-2	FC-3	Tipo	Estado	Deg cm	OBS.
				(1)	(1)	(1)	(2)	(2)	(3)	(3)																		
283,340	D	CBUQ							X			X				X				0	0		0	40	CBUQ	Bom	4	
283,360	E	CBUQ					X												0	0			5	0	CBUQ	Bom	4	
283,380	D	CBUQ							X										0	0			0	30	CBUQ	Bom	4	
283,400	E	CBUQ	X																0	0			0	0	CBUQ	Bom	4	
283,420	D	CBUQ	X																0	0			0	0	CBUQ	Bom	4	
283,440	E	CBUQ	X																0	0			0	0	CBUQ	Bom	4	
283,460	D	CBUQ	X																0	0			0	0	CBUQ	Bom	4	
283,480	E	CBUQ	X																0	0			0	0	CBUQ	Bom	4	
283,500	D	CBUQ	X																0	0			0	0	CBUQ	Bom	4	
283,520	E	CBUQ	X																0	0			0	0	CBUQ	Bom	4	
283,540	D	CBUQ	X																0	0			0	0	CBUQ	Bom	4	
283,560	E	CBUQ	X																0	0			0	0	CBUQ	Bom	4	
283,580	D	CBUQ	X																0	0			0	0	CBUQ	Bom	4	
283,600	E	CBUQ	X																0	0			0	0	CBUQ	Bom	4	
283,620	D	CBUQ	X																0	0			0	0	CBUQ	Bom	4	
283,640	E	CBUQ	X																0	0			0	0	CBUQ	Bom	4	
283,660	D	CBUQ	X																0	0			0	0	CBUQ	Bom	4	
283,680	E	CBUQ	X																0	0			0	0	CBUQ	Bom	4	
283,700	D	CBUQ	X																0	0			0	0	CBUQ	Bom	4	
283,720	E	CBUQ	X																0	0			0	0	CBUQ	Bom	4	
283,740	D	CBUQ	X																0	0			0	0	CBUQ	Bom	4	
283,760	E	CBUQ	X																0	0			0	0	CBUQ	Bom	4	
283,780	D	CBUQ	X																0	0			0	0	CBUQ	Bom	4	
283,800	E	CBUQ	X																0	0			0	0	CBUQ	Bom	4	
283,820	D	CBUQ	X																0	0			0	0	CBUQ	Bom	4	
283,840	E	CBUQ	X																0	0			0	0	CBUQ	Bom	4	
283,860	D	CBUQ	X																0	0			0	0	CBUQ	Bom	4	
283,880	E	CBUQ	X																0	0			0	0	CBUQ	Bom	4	
283,900	D	CBUQ	X																0	0			0	0	CBUQ	Bom	4	
283,920	E	CBUQ	X																0	0			0	0	CBUQ	Bom	4	
283,940	D	CBUQ	X																0	0			0	0	CBUQ	Bom	4	
283,960	E	CBUQ	X																0	0			0	0	CBUQ	Bom	4	
283,980	D	CBUQ	X																0	0			0	0	CBUQ	Bom	4	

INVENTÁRIO DO ESTADO DA SUPERFÍCIE DO PAVIMENTO																											DNIT-PRO 06	
RODOVIA: BR-116 (MG)												SEGMENTO: 0,000 ao 817,000													DATA: 03/2007			
TRECHO: Div. BA/MG - Div. MG/RJ												AVALIADOR: Gerson										PISTA: Simples					FOLHA:	
km	Faixa	Pista Tipo Rev.	OK	FC-1			FC-2		FC-3		AF	O	P	EX	D	R	ALC	ATC	DG	Flecha		% de Área			ACOSTAMENTO			
				FI	TTC	TLC	J	TB	JE	E										Tipo	Estado	Deg cm	OBS.					
				(1)	(1)	(1)	(2)	(2)	(3)	(3)														TRI	TRE	FC-1	FC-2	FC-3
284,000	E	CBUQ	X																	0	0		0	0	CBUQ	Bom	4	
284,020	D	CBUQ	X																	0	0		0	0	CBUQ	Bom	4	
284,040	E	CBUQ	X																	0	0		0	0	CBUQ	Bom	4	
284,060	D	CBUQ	X																	0	0		0	0	CBUQ	Bom	4	
284,080	E	CBUQ	X																	0	0		0	0	CBUQ	Bom	4	
284,100	D	CBUQ	X																	0	0		0	0	CBUQ	Bom	4	
284,120	E	CBUQ	X																	0	0		0	0	CBUQ	Bom	4	
284,140	D	CBUQ							X						X					0	0		0	10	CBUQ	Bom	4	
284,160	E	CBUQ								X	X				X					0	0		0	0	CBUQ	Bom	4	
284,180	D	CBUQ	X																	0	0		0	0	CBUQ	Bom	4	
284,200	E	CBUQ								X	X				X					0	0		0	0	CBUQ	Bom	4	
284,220	D	CBUQ	X																	0	0		0	0	CBUQ	Bom	4	
284,240	E	CBUQ	X																	0	0		0	0	CBUQ	Bom	4	
284,260	D	CBUQ	X																	0	0		0	0	CBUQ	Bom	4	
284,280	E	CBUQ													X					3	5		0	0	CBUQ	Bom	4	
284,300	D	CBUQ	X																	0	0		0	0	CBUQ	Bom	4	
284,320	E	CBUQ	X																	0	0		0	0	CBUQ	Bom	4	
284,340	D	CBUQ	X																	0	0		0	0	CBUQ	Bom	4	
284,360	E	CBUQ	X																	0	0		0	0	CBUQ	Bom	4	
284,380	D	CBUQ	X																	0	0		0	0	CBUQ	Bom	4	
284,400	E	CBUQ	X																	0	0		0	0	CBUQ	Bom	4	
284,420	D	CBUQ	X																	0	0		0	0	CBUQ	Bom	4	
284,440	E	CBUQ	X																	0	0		0	0	CBUQ	Bom	4	
284,460	D	CBUQ						X		X					X					0	0		0	30	CBUQ	Bom	4	
284,480	E	CBUQ	X																	0	0		0	0	CBUQ	Bom	4	
284,500	D	CBUQ	X																	0	0		0	0	CBUQ	Bom	4	
284,520	E	CBUQ	X																	0	0		0	0	CBUQ	Bom	4	
284,540	D	CBUQ	X																	0	0		0	0	CBUQ	Bom	4	
284,560	E	CBUQ	X																	0	0		0	0	CBUQ	Bom	4	
284,580	D	CBUQ	X																	0	0		0	0	CBUQ	Bom	4	
284,600	E	CBUQ	X																	0	0		0	0	CBUQ	Bom	4	
284,620	D	CBUQ	X																	0	0		0	0	CBUQ	Bom	4	
284,640	E	CBUQ	X																	0	0		0	0	CBUQ	Bom	4	

INVENTÁRIO DO ESTADO DA SUPERFÍCIE DO PAVIMENTO																											DNIT-PRO 06	
RODOVIA: BR-116 (MG)																		SEGMENTO: 0,000 ao 817,000							DATA: 03/2007			
TRECHO: Div. BA/MG - Div. MG/RJ																		AVALIADOR: Gerson							PISTA: Simples		FOLHA:	
km	Faixa	Pista Tipo Rev.	OK	FC-1			FC-2		FC-3		AF	O	P	EX	D	R	ALC	ATC	DG	Flecha		% de Área			ACOSTAMENTO			
				FI	TTC	TLC	J	TB	JE	E										TRI	TRE	FC-1	FC-2	FC-3	Tipo	Estado	Deg cm	OBS.
				(1)	(1)	(1)	(2)	(2)	(3)	(3)																		
284,660	D	CBUQ	X																	0	0		0	0	CBUQ	Bom	4	
284,680	E	CBUQ	X																	0	0		0	0	CBUQ	Bom	4	
284,700	D	CBUQ	X																	0	0		0	0	CBUQ	Bom	4	
284,720	E	CBUQ	X																	0	0		0	0	CBUQ	Bom	4	
284,740	D	CBUQ	X																	0	0		0	0	CBUQ	Bom	4	
284,760	E	CBUQ	X																	0	0		0	0	CBUQ	Bom	4	
284,780	D	CBUQ	X																	0	0		0	0	CBUQ	Bom	4	
284,800	E	CBUQ	X																	0	0		0	0	CBUQ	Bom	4	
284,820	D	CBUQ	X																	0	0		0	0	CBUQ	Bom	4	
284,840	E	CBUQ	X																	0	0		0	0	CBUQ	Bom	4	
284,860	D	CBUQ	X																	0	0		0	0	CBUQ	Bom	4	
284,880	E	CBUQ	X																	0	0		0	0	CBUQ	Bom	4	
284,900	D	CBUQ	X																	0	0		0	0	CBUQ	Bom	4	
284,920	E	CBUQ	X																	0	0		0	0	CBUQ	Bom	4	
284,940	D	CBUQ	X																	0	0		0	0	CBUQ	Bom	4	
284,960	E	CBUQ	X																	0	0		0	0	CBUQ	Bom	4	
284,980	D	CBUQ	X																	0	0		0	0	CBUQ	Bom	4	
285,000	E	CBUQ												X	X					0	0		0	0	CBUQ	Bom	4	
285,020	D	CBUQ	X																	0	0		0	0	CBUQ	Bom	4	
285,040	E	CBUQ								X	X				X					0	0		0	0	CBUQ	Bom	4	
285,060	D	CBUQ	X																	0	0		0	0	CBUQ	Bom	4	
285,080	E	CBUQ		X							X	X								0	0		0	0	CBUQ	Bom	4	
285,100	D	CBUQ	X																	0	0		0	0	CBUQ	Bom	4	
285,120	E	CBUQ	X																	0	0		0	0	CBUQ	Bom	4	
285,140	D	CBUQ	X																	0	0		0	0	CBUQ	Bom	4	
285,160	E	CBUQ	X																	0	0		0	0	CBUQ	Bom	4	
285,180	D	CBUQ	X																	0	0		0	0	CBUQ	Bom	4	
285,200	E	CBUQ							X				X		X					0	0		0	5	CBUQ	Bom	4	
285,220	D	CBUQ	X																	0	0		0	0	CBUQ	Bom	4	
285,240	E	CBUQ	X																	0	0		0	0	CBUQ	Bom	4	
285,260	D	CBUQ	X																	0	0		0	0	CBUQ	Bom	4	
285,280	E	CBUQ									X	X			X					0	0		0	0	CBUQ	Bom	4	
285,300	D	CBUQ	X																	0	0		0	0	CBUQ	Bom	4	

INVENTÁRIO DO ESTADO DA SUPERFICIE DO PAVIMENTO																									DNIT-PRO 06				
RODOVIA: BR-116 (MG)										SEGMENTO: 0,000 ao 817,000															DATA: 03/2007				
TRECHO: Div. BA/MG - Div. MG/RJ										AVALIADOR: Gerson										PISTA: Simples					FOLHA:				
km	Faixa	Pista Tipo Rev.	OK	FC-1			FC-2		FC-3		AF	O	P	EX	D	R	ALC	ATC	DG	Flecha mm		% de Área			ACOSTAMENTO				
				FI	TTC	TLC	J	TB	JE	E										TRI	TRE	FC-1	FC-2	FC-3	Tipo	Estado	Deg cm	OBS.	
				(1)	(1)	(1)	(2)	(2)	(3)	(3)										(4)	(5)	(5)	(6)	(7)	(8)				
285,320	E	CBUQ	X																	0	0		0	0	CBUQ	Bom	4		
285,340	D	CBUQ	X																	0	0		0	0	CBUQ	Bom	4		
285,360	E	CBUQ	X								X	X								0	0		0	0	CBUQ	Bom	4		
285,380	D	CBUQ	X																	0	0		0	0	CBUQ	Bom	4		
285,400	E	CBUQ	X																	0	0		0	0	CBUQ	Bom	4		
285,420	D	CBUQ	X																	0	0		0	0	CBUQ	Bom	4		
285,440	E	CBUQ	X																	0	0		0	0	CBUQ	Bom	4		
285,460	D	CBUQ	X																	0	0		0	0	CBUQ	Bom	4		
285,480	E	CBUQ	X																	0	0		0	0	CBUQ	Bom	4		
285,500	D	CBUQ									X	X								0	0		0	0	CBUQ	Bom	4		
285,520	E	CBUQ									X	X				X				0	0		0	0	CBUQ	Bom	4		
285,540	D	CBUQ							X		X	X				X				0	0		0	10	CBUQ	Bom	4		
285,560	E	CBUQ	X																	0	0		0	0	CBUQ	Bom	4		
285,580	D	CBUQ							X			X			X	X				0	0		0	80	CBUQ	Bom	4		
285,600	E	CBUQ									X	X				X				0	0		0	0	CBUQ	Bom	4		
285,620	D	CBUQ							X			X			X	X				0	0		0	70	CBUQ	Bom	4		
285,640	E	CBUQ		X																0	0		0	0	CBUQ	Bom	4		
285,660	D	CBUQ	X																	0	0		0	0	CBUQ	Bom	4		
285,680	E	CBUQ	X																	0	0		0	0	CBUQ	Bom	4		
285,700	D	CBUQ	X																	0	0		0	0	CBUQ	Bom	4		
285,720	E	CBUQ	X																	0	0		0	0	CBUQ	Bom	4		
285,740	D	CBUQ	X																	0	0		0	0	CBUQ	Bom	4		
285,760	E	CBUQ	X																	0	0		0	0	CBUQ	Bom	4		
285,780	D	CBUQ	X																	0	0		0	0	CBUQ	Bom	4		
285,800	E	CBUQ	X																	0	0		0	0	CBUQ	Bom	4		
285,820	D	CBUQ	X																	0	0		0	0	CBUQ	Bom	4		
285,840	E	CBUQ	X																	0	0		0	0	CBUQ	Bom	4		
285,860	D	CBUQ	X																	0	0		0	0	CBUQ	Bom	4		
285,880	E	CBUQ	X																	0	0		0	0	CBUQ	Bom	4		
285,900	D	CBUQ	X																	0	0		0	0	CBUQ	Bom	4		
285,920	E	CBUQ	X																	0	0		0	0	CBUQ	Bom	4		
285,940	D	CBUQ	X																	0	0		0	0	CBUQ	Bom	4		
285,960	E	CBUQ	X																	0	0		0	0	CBUQ	Bom	4		

INVENTÁRIO DO ESTADO DA SUPERFÍCIE DO PAVIMENTO																									DNIT-PRO 06				
RODOVIA: BR-116 (MG)										SEGMENTO: 0,000 ao 817,000															DATA: 03/2007				
TRECHO: Div. BA/MG - Div. MG/RJ										AVALIADOR: Gerson										PISTA: Simples					FOLHA:				
km	Faixa	Pista Tipo Rev.	OK	FC-1			FC-2		FC-3		AF	O	P	EX	D	R	ALC	ATC	DG	Flecha mm		% de Área			ACOSTAMENTO				
				FI	TTC	TLC	J	TB	JE	E										TRI	TRE	FC-1	FC-2	FC-3	Tipo	Estado	Deg cm	OBS.	
				(1)	(1)	(1)	(2)	(2)	(3)	(3)										(4)	(5)	(5)	(6)	(7)	(8)				
285,980	D	CBUQ											X							0	0		0	0	CBUQ	Bom	4		
286,000	E	CBUQ	X																	0	0		0	0	CBUQ	Bom	4		
286,020	D	CBUQ										X			X	X				0	0		0	0	CBUQ	Bom	4		
286,040	E	CBUQ	X																	0	0		0	0	CBUQ	Bom	4		
286,060	D	CBUQ										X			X	X				0	0		0	0	CBUQ	Bom	4		
286,080	E	CBUQ	X																	0	0		0	0	CBUQ	Bom	4		
286,100	D	CBUQ	X																	0	0		0	0	CBUQ	Bom	4		
286,120	E	CBUQ	X																	0	0		0	0	CBUQ	Bom	4		
286,140	D	CBUQ	X																	0	0		0	0	CBUQ	Bom	4		
286,160	E	CBUQ	X																	0	0		0	0	CBUQ	Bom	4		
286,180	D	CBUQ	X																	0	0		0	0	CBUQ	Bom	4		
286,200	E	CBUQ	X																	0	0		0	0	CBUQ	Bom	4		
286,220	D	CBUQ	X																	0	0		0	0	CBUQ	Bom	4		
286,240	E	CBUQ	X																	0	0		0	0	CBUQ	Bom	4		
286,260	D	CBUQ	X																	0	0		0	0	CBUQ	Bom	4		
286,280	E	CBUQ	X																	0	0		0	0	CBUQ	Bom	4		
286,300	D	CBUQ	X																	0	0		0	0	CBUQ	Bom	4		
286,320	E	CBUQ	X																	0	0		0	0	CBUQ	Bom	4		
286,340	D	CBUQ	X																	0	0		0	0	CBUQ	Bom	4		
286,360	E	CBUQ	X																	0	0		0	0	CBUQ	Bom	4		
286,380	D	CBUQ	X																	0	0		0	0	CBUQ	Bom	4		
286,400	E	CBUQ	X																	0	0		0	0	CBUQ	Bom	4		
286,420	D	CBUQ	X																	0	0		0	0	CBUQ	Bom	4		
286,440	E	CBUQ	X																	0	0		0	0	CBUQ	Bom	4		
286,460	D	CBUQ	X																	0	0		0	0	CBUQ	Bom	4		
286,480	E	CBUQ	X																	0	0		0	0	CBUQ	Bom	4		
286,500	D	CBUQ	X																	0	0		0	0	CBUQ	Bom	4		
286,520	E	CBUQ	X																	0	0		0	0	CBUQ	Bom	4		
286,540	D	CBUQ	X																	0	0		0	0	CBUQ	Bom	4		
286,560	E	CBUQ	X																	0	0		0	0	CBUQ	Bom	4		
286,580	D	CBUQ	X																	0	0		0	0	CBUQ	Bom	4		
286,600	E	CBUQ	X																	0	0		0	0	CBUQ	Bom	4		
286,620	D	CBUQ	X																	0	0		0	0	CBUQ	Bom	4		